

JALISCO
GOBIERNO DEL ESTADO



GOBIERNO DE JALISCO

Poder Ejecutivo

**Secretaría de Planeación, Administración y
Finanzas**

Comisión de Adquisiciones y Enajenaciones

BASES

CONCURSO

C 16/2013

“Operación del proyecto Red Estatal e–Jalisco, 2013 – 2014”

De conformidad a lo previsto por el artículo 14 fracción LIX de la Ley Orgánica del Poder Ejecutivo del Estado de Jalisco ,así como en lo señalado por el artículo Sexto y Octavo Transitorio del mismo ordenamiento legal invocado con antelación y los artículos 1, 4, 5, 6, 8 fracción II, 43, 44 fracción XI y 45 de la Ley de Adquisiciones y Enajenaciones del Gobierno del Estado de Jalisco y el artículo 19 fracción II de su Reglamento, la Secretaría de Planeación, Administración y Finanzas del Poder Ejecutivo en coordinación con la Comisión de Adquisiciones y Enajenaciones del Gobierno del Estado, ubicadas en Prolongación Avenida Alcalde número 1221, Colonia Miraflores, Zona Centro, C.P. 44270, en la ciudad de Guadalajara, Jalisco; invita a las personas interesadas a participar en la Concurso número **C16/2013** para la **“Operación del proyecto Red Estatal e–Jalisco, 2013 - 2014”**, solicitada por el Director General de Informática, a través de la Dirección General de Abastecimientos de la Secretaría de Planeación, Administración y Finanzas del Gobierno del Estado de Jalisco, en cumplimiento a las facultades otorgadas por el C. Secretario de Planeación, Administración y Finanzas, mediante acuerdo 1° de Marzo del año 2013, publicado debidamente en el Periódico Oficial “El Estado de Jalisco”, en la ciudad de Guadalajara, Jalisco, en el Tomo CCCLXXV, número 24, de la sección II, del día 5 de Marzo del año 2013 dos mil trece, la cual se llevará a cabo con recursos **ESTATALES** a efecto de normar el desarrollo de la concurso antes señalada, se emiten las siguientes:

B A S E S

Para los fines de estas bases, se entenderá por:

Ley	Ley de Adquisiciones y Enajenaciones del Gobierno del Estado
Reglamento	Reglamento de la Ley de Adquisiciones y Enajenaciones del Gobierno del Estado
Secretaría	Secretaría de Planeación, Administración y Finanzas
Comisión	Comisión de Adquisiciones y Enajenaciones del Gobierno del Estado de Jalisco
Dirección	Dirección de la Comisión de Adquisiciones de la Secretaría de Planeación, Administración y Finanzas
Padrón	Padrón de Proveedores de Bienes y Servicios.
Domicilio	Prolongación Avenida Alcalde No. 1221, Col. Miraflores, Guadalajara, Jalisco, (ingreso opcional por puerta posterior de Av. Magisterio s/n)
Propuesta	La propuesta técnica y económica que presenten los participantes
Participante	Persona Física o Jurídica que presenta propuesta en el proceso de adquisición
Proveedor	Participante Adjudicado
I.V.A:	Impuesto al Valor Agregado
IJALTI	Instituto Jalisciense de Tecnologías de la Información.
SEPAF	Secretaria de Planeación, Administración y Finanzas

1. ESPECIFICACIONES.

El objeto del presente proceso de adquisición es la “**Operación del proyecto Red Estatal e-Jalisco, 2013 - 2014**” con las especificaciones requeridas, mismas que se encuentran plasmadas en el **Anexo 1** de estas bases. Se hace del conocimiento de los participantes que las especificaciones señaladas en el anexo de mérito son mínimas, por lo que podrán ofertar servicios con especificaciones superiores, mas no inferiores, si así lo creen conveniente.

De igual manera, se hace del conocimiento de los participantes que la adjudicación de esta licitación se realizará por partidas integras a uno o más proveedores de acuerdo a los resultados de la evaluación y comparación y que los pagos que tengan que erogarse con cargo

a ejercicios presupuestales futuros, salvo la partida 5 que será adjudicada por **sitio (según anexo 1)**, todas estarán sujetas a la aprobación del presupuesto correspondiente.

2. FECHA, LUGAR Y CONDICIONES DE ENTREGA.

Los servicios objeto de este proceso de adquisición deberán entregarse y realizarse en las fechas establecidas para cada partida en el Anexo 1 a partir de la recepción de la orden por escrito de “imprimirse” por parte del Gobierno del Estado o contrato respectivo, en los puntos que determine la Secretaría mismos que serán proporcionados al participante adjudicado, dentro del territorio del Estado de Jalisco de lunes a viernes en días hábiles, con horario laboral de ocho horas, bajo la estricta responsabilidad del participante adjudicado.

Se considerará que el participante adjudicado ha prestado correctamente los servicios objeto de este proceso de adquisición una vez que en la factura correspondiente se plasme el sello y firma del personal responsable de la Secretaría.

3. PUNTUALIDAD.

Sólo podrán ingresar a los diferentes actos, los Participantes registrados que se encuentren **en la hora señalada en estas bases** o en el lugar donde se vaya a llevar a cabo el acto que corresponda a la hora en que éste comience.

En el caso de que por causas justificadas los actos no se inicien a la hora señalada o se difieran, los acuerdos y las actividades realizadas por la Comisión o por la Secretaría serán válidos. Asimismo **la falta de firma de algún Participante en las actas que se deriven de los actos de este proceso de adquisición, no será causa de invalidez o nulidad de algún acto.**

4. OBLIGACIONES DE LOS PARTICIPANTES.

El Participante o Proveedor adjudicado, deberá estar registrado y actualizado en el Padrón. La falta de registro en el Padrón no imposibilita la participación, sin embargo es requisito indispensable para la elaboración de la orden de compra y/o celebración del contrato.

Ser distribuidor autorizado o fabricante y poseer la capacidad administrativa, financiera, legal, técnica, de producción o distribución para atender el requerimiento en las condiciones solicitadas.

En caso de resultar adjudicado:

Si el Participante se encontrara **dado de baja o no registrado** en el Padrón de Proveedores deberá realizar su alta en el término de **2 días hábiles** a partir de la notificación de adjudicación y la Dirección de Desarrollo de Proveedores determinará si su giro está incluido en el ramo de bienes o servicios que participa. El hecho de no cumplir con lo anterior, de resultar conveniente, se cancelará en apego al artículo 19 de la Ley procediendo así a celebrar con el segundo lugar o iniciar un nuevo proceso de adquisición.

Presentar todos los documentos y anexos solicitados en las presentes bases, ya que son parte integral de la propuesta, para todos los efectos legales a que haya lugar, a excepción de los documentos opcionales.

En caso de ser adjudicado deberá cumplir con lo establecido en los artículos 39 de la Ley y 49 del Reglamento, y los documentos que acrediten los datos asentados en el Anexo 4 (Acreditación) de estas bases, previo a la firma del contrato.

Para efectos de inscripción o actualización del registro, favor de comunicarse a la Dirección de Desarrollo de Proveedores al teléfono 3818- 2818, o bien ingresar al módulo “Registrarse como Proveedor del Gobierno de Jalisco” de la página de Internet <http://compras.jalisco.gob.mx/ResgistroProveedor.exe/FormaRegistro>

5. JUNTA ACLARATORIA.

Se llevará a cabo a las **15:00 horas del día 18 dieciocho del mes de octubre del año 2013**, en la dirección de la Secretaría, ubicada en prolongación Avenida Alcalde No. 1221, colonia Miraflores, en esta ciudad, con entrada opcional por la puerta posterior del edificio, ubicada en la calle Magisterio s/n, bajo los siguientes lineamientos:

- Las preguntas deberán entregarse en forma impresa y digital (CD) (**en formato de Word**), por conducto del apoderado legal de los participantes en la **ventanilla única de proveedores** de la Dirección General de Abastecimiento de la Secretaría de Planeación, Administración y Finanzas del Gobierno del Estado de Jalisco, ubicada en domicilio citado en el párrafo inmediato anterior, a más tardar antes de las **10:00 horas del día 16 dieciséis del mes de octubre del año 2013**. **No se recibirá o dará curso a las preguntas extemporáneas.**
- A este acto deberá asistir el Participante y/o representante legal, debidamente acreditado, mediante carta poder vigente debidamente notariada e identificación oficial. (máximo 2 personas).

- Se dará respuesta únicamente a las preguntas relacionadas con las bases y el proceso de adquisición, que se formulen de conformidad a lo establecido en el formato del **Anexo 2** (junta aclaratoria).
- La asistencia de los Participantes a la junta aclaratoria será bajo su estricta responsabilidad ya que deberán de aceptar lo ahí acordado, en el entendido de que en la misma se podrán modificar las características de los bienes y servicios, señalar la fecha para otra junta aclaratoria o el diferimiento de la misma.

El acta de la junta aclaratoria es parte integral de las presentes bases para los efectos legales a los que haya lugar. El objetivo principal de la junta aclaratoria, será el de discutir y en su caso acordar o disipar cualquier duda o comentario, que sobre las presentes bases realicen o formulen los concursantes, en el entendido de que éstos podrán realizar las observaciones conducentes a sus representadas, y en caso de no existir manifestación expresa alguna por cada uno de los concursantes, se entenderá como aceptadas en todos sus términos y condiciones de la presente concurso, así como el contrato que para el caso se llegue a celebrar con el adjudicado en la concurso, no pudiendo alegar la compañía adjudicada con posterioridad a junta aclaratoria, vicios del consentimiento, nulidad, dolo, error, lesión, inexactas declaraciones o cualquier acto figura jurídico que tuviera por efecto anulación, rescisión o incumplimiento del contrato de servicio a celebrar, lo anterior tomando en consideración que la junta aclaratoria en cuestión es parte integral del contrato, puesto que en caso de ser omisa(s) la adjudicada no podrá alegar en su favor las circunstancias antes señaladas en caso de existir controversias ya de índole administrativo, civil, mercantil o penal, ya que las compañías participantes son diestras y expertas en el servicio objeto del presente concurso.

La copia del (las) acta(s) de la(s) junta(s) aclaratoria(s) quedará(n) a disposición de los Participantes interesados en la Dirección, de lunes a viernes en días hábiles de 09:00 a 16:00 horas.

6. CARACTERÍSTICAS DE LA PROPUESTA.

- a) Toda la documentación elaborada por el Participante deberá redactarse en español. Únicamente podrán presentarse certificaciones, folletos, catálogos o cualquier tipo de documento informativo en el idioma original, anexando traducción simple al español en los términos del Art. 35 párrafo tercero de la Ley del Procedimiento Administrativo del Estado de Jalisco y sus Municipios.
- b) Todas y cada una de las hojas de la propuesta elaborada por el Participante, deberán presentarse firmadas de forma autógrafa por él o su representante legal.
- c) Todos los documentos que integren la propuesta deberán presentarse, dentro de un sobre cerrado de forma inviolable con cinta adhesiva, señalando claramente nombre del Participante, número y nombre del proceso de adquisición.
- d) Los documentos no deberán estar alterados, tachados y/o enmendados.

- e) No se aceptarán opciones, el Participante deberá presentar **una sola propuesta**.
- f) La propuesta deberá presentarse en los términos del formato establecido en el **Anexo 5** (propuesta).
- g) La propuesta deberá estar dirigida a la “Comisión de Adquisiciones y Enajenaciones del Gobierno del Estado”, y realizarse con estricto apego a las necesidades planteadas por la convocante en las presentes bases, de acuerdo al servicio y especificaciones requeridas en el Anexo 1 (especificaciones).
- h) La oferta se presentará en moneda nacional con los precios unitarios, I.V.A. y demás impuestos que en su caso correspondan desglosados. La propuesta deberá incluir todos los costos involucrados, por lo que **no se aceptará ningún costo extra o precios condicionados**.

Los Participantes deberán señalar en su oferta si los precios cotizados serán los mismos en caso de que la Comisión opte por adjudicar parte de los bienes objeto de este proceso de adquisición. En caso de manifestar lo contrario, la Comisión discrecionalmente podrá adjudicar o no al Participante respectivo.

6.1. Características adicionales de las propuestas:

Para facilitar la revisión en el acto de apertura de los documentos requeridos, se sugiere que éstos sean integrados en una carpeta de argollas conteniendo:

- Índice que haga referencia al número de hojas.
- Separadores dividiendo las secciones de la propuesta.
- Las hojas foliadas en el orden solicitado, de la siguiente forma: 1/3, 2/3, 3/3...
- Los documentos originales que se exhiban con carácter devolutivo y por lo tanto no deban perforarse, presentarse dentro de micas.

Dirigida a la “Comisión de Adquisiciones y Enajenaciones del Gobierno del Estado”, mecanografiada o impresa preferentemente en papel membretado original del Participante.

La falta de alguna de las características adicionales de la propuesta, no será causal de descalificación.

7. PRESENTACIÓN Y APERTURA DE PROPUESTAS.

Este acto se llevará a cabo **a las 17:00 horas del día 21 veintiuno del mes de octubre del año 2013**, en la sala de juntas de la Comisión, ubicada en el mezzanine, del domicilio de la Secretaría.

7.1. DOCUMENTOS QUE DEBE CONTENER EL SOBRE DE LA PROPUESTA.

- a) **Anexo 3** (Carta de Proposición).
- b) **Anexo 5** (Propuesta Económica).

7.1.1. Documentación Opcional:

- a) **Anexo 4** (acreditación), la falta de este documento no será motivo de descalificación.

7.1.2. Documentación Complementaria.

Los Participantes deberán entregar de manera impresa en original y/o copia certificada y copia simple en la **ventanilla única de proveedores** de la Dirección General de Abastecimiento de la Secretaría de Planeación, Administración y Finanzas del Gobierno del Estado de Jalisco, **el día 22 veintidós del mes de octubre del 2013**, con **horario de 09:00 a 15:00 horas**, la siguiente documentación complementaria:

- a) Currículum vitae del participante, donde se incluya la experiencia del mismo, sus principales clientes (con información de contacto), su visión y misión.
- b) Para demostrar capacidad operativa y profesionalismo, los participantes deberán comprobar haber surtido al menos una copia de contrato, debidamente firmado, de productos, bienes o servicios para la recolección de información similar al objeto del presente proceso.
- c) Documento que indique que el participante se responsabilizará por la garantía de los bienes por el tiempo de vigencia del contrato.
- d) Carta original en hoja membretada del fabricante, que haga constar la capacidad de comercializar e implementar las tecnologías implicadas en el presente concurso.
- e) Anexo 1: Especificaciones técnicas.

Los requisitos se solicitan para asegurar al Estado las mejores condiciones en cuanto a calidad, oportunidad y demás circunstancias pertinentes del servicio licitado. Entre las que destacan la conveniencia de evitar tener que reconfigurar o reconvertir los sistemas de las dependencias usuarias del servicio materia de este concurso, y se funda en los artículos 9, 44, fracción V, y 51, fracción VII de la Ley, así como en los artículos 17 y 19 del Reglamento.

No se aceptarán cartas de mayoristas, importadores, comercializadores, distribuidores, etc.

7. 2. Este acto se llevará de la siguiente manera:

- a) A este acto deberá asistir solamente el Participante o su representante y presentar **identificación vigente con validez oficial** (pasaporte, credencial para votar con fotografía, cédula profesional o cartilla del servicio militar).
- b) Los Participantes que concurran al acto firmarán un registro para dejar constancia de su asistencia, el cual se cerrará en el momento en que los Participantes ingresen a la sala de juntas.
- c) Los Participantes registrados entregarán su propuesta en sobre cerrado.
- d) En el momento en que se indique, los Participantes ingresarán a la sala, llevándose a cabo la declaración oficial de apertura del acto.
- e) Se hará mención de los Participantes presentes.
- f) Se procederá a la apertura de los sobres de las propuestas, verificando la documentación solicitada en el numeral 7.1 de las presentes bases.
- g) Cuando menos dos de los integrantes de la Comisión asistentes y los Participantes presentes que quisieran hacerlo, rubricarán la primera hoja de los documentos solicitados en el numeral 7.1 de estas bases.
- h) Los Participantes darán lectura al total de su oferta económica I.V.A. incluido.
- i) Todos los documentos presentados quedarán en poder de la Dirección para su análisis.
- j) En el supuesto de que algún Participante no cumpla con la obligación de sostener todas y cada una de las condiciones de sus propuestas, o las retire antes de la emisión de la resolución que recaiga en el presente proceso de adquisición, el Director General de Abastecimientos o el funcionario que éste designe para tal efecto, podrá suspender o cancelar el registro del Padrón.

8. CRITERIOS PARA LA EVALUACIÓN DE LAS PROPUESTAS Y ADJUDICACIÓN.

Los servicios serán adjudicados por partidas integrales salvo la partida 5 que será adjudicada por sitio, todas estarán sujetas a la aprobación del presupuesto correspondiente

Para evaluar aspectos técnicos y económicos de las ofertas, objeto del presente proceso de adquisición, a juicio de la Comisión se considerará:

- a) Precio ofertado.
- b) Financiamiento.
- c) Calidad de los bienes y servicios propuestos.
- d) Tiempo de entrega
- e) Tiempo de garantía

Para la adjudicación del contrato, se procederá conforme a los artículos 17, 19 y 44 fracción I de la Ley y el artículo 19 fracción I de su Reglamento.

9. ACLARACIÓN DE LAS PROPUESTAS.

El Secretario Ejecutivo de la Comisión o el funcionario que éste designe, podrá solicitar aclaraciones relacionadas con las propuestas a cualquier Participante por el medio que disponga.

10. COMUNICACIÓN.

Salvo lo dispuesto en el numeral que antecede, desde el cierre del acta de aclaración de bases y hasta el momento de la notificación de la Resolución de Adjudicación, los Participantes no se pondrán en contacto con los miembros de la Comisión, la Convocante o la Dependencia solicitante, para tratar cualquier aspecto relacionado con la evaluación de alguna propuesta. Cualquier intento por parte de un Participante de ejercer influencia para la evaluación o adjudicación, dará lugar a que se descalifique su propuesta.

11. DESCALIFICACIÓN DE LOS PARTICIPANTES.

La Comisión descalificará totalmente a los Participantes que incurran en cualquiera de las siguientes situaciones:

Se encuentren en alguno de los casos previstos por las fracciones I, II, III, y IV del Artículo 18 de la Ley de Adquisiciones y Enajenaciones del Gobierno del Estado de Jalisco, o se compruebe su incumplimiento o mala calidad como Proveedor del Gobierno del Estado, de la Federación o de cualquier entidad Federativa y las sanciones aplicadas con motivo de su incumplimiento se encuentren en vigor.

- a) Si incumple con cualquiera de los requisitos solicitados en las presentes bases y sus anexos.
- b) Si un socio o administrador forma parte de dos o más de las empresas Participantes, o forma parte de alguna empresa a la que se le haya cancelado o suspendido el registro en el Padrón.
- c) Cuando la propuesta presentada no esté firmada por la persona legalmente facultada para ello.
- d) La falta de cualquier documento solicitado en este proceso.
- e) Se descalificará aquellos participantes que cuenten con adeudos pendientes con el Gobierno del Estado y/o con los proveedores que se deriven de la utilización del fondo de inversión del 5%, derivados de contratos anteriores; así como a los participantes que cuenten con demandas incoadas en su contra por sus proveedores con motivo de adeudos pendientes, y aquellos que cuenten con procedimientos, recursos administrativos o demandas promovidos en contra del Gobierno del Estado.
- f) La presentación de datos falsos.
- g) Cuando de diversos elementos se advierta la posible existencia de arreglo entre los Participantes para elevar los precios objeto del presente proceso de adquisición.
- h) Si se acredita que al Participante que corresponda se le hubieren rescindido uno o más contratos por causas imputables al mismo y/o las sanciones aplicadas con motivo de incumplimiento se encuentren en vigor.
- i) Si se acredita que el Participante no demuestra tener capacidad administrativa, financiera, legal, técnica, de producción o distribución adecuada para atender el requerimiento de los bienes y servicios en las condiciones solicitadas.
- j) Si las ofertas presentadas no se realizan con estricto apego a las necesidades planteadas por la convocante en las presentes bases, de acuerdo a la descripción de los bienes y servicios requeridos y cada una de sus especificaciones.

Se descalificará aquellos participantes que cuenten con adeudos pendientes con el Gobierno del Estado y/o con los proveedores que se deriven de la utilización del fondo de inversión del

5%, derivados de contratos anteriores; así como a los participantes que cuenten con demandas incoadas en su contra por sus proveedores con motivo de adeudos pendientes, y aquellos que cuenten con procedimientos, recursos administrativos o demandas promovidos en contra del Gobierno del Estado.

12. SUSPENSIÓN O CANCELACIÓN DEL PROCESO DE ADQUISICIÓN.

La Comisión podrá cancelar o suspender parcial o totalmente el proceso de adquisición en los supuestos que a continuación se señalan:

- a) Por caso fortuito o fuerza mayor o cuando ocurran razones de interés general.
- b) Cuando se detecte que las bases difieren de las especificaciones de los servicios que se pretenden adquirir.
- c) Si se presume o acredita la existencia de irregularidades.
- d) Si la oferta del Participante que pudiera ser objeto de adjudicación, excede el presupuesto autorizado para este proceso de adquisición.
- e) Si ninguna de las ofertas propuestas en este proceso de adquisición, aseguran al Gobierno de Estado de Jalisco las mejores condiciones disponibles para la adjudicación de los servicios materia de este proceso de adquisición, por resultar superiores a los del mercado o ser inferiores a tal grado que la convocante presuma que ninguno de los Participantes podrá cumplir con el suministro de los mismos.
- f) Por orden escrita debidamente fundada y motivada o por resolución firme de autoridad judicial; por la Contraloría del Estado con motivo de inconformidades; así como por la Comisión, en los casos en que tenga conocimiento de alguna irregularidad.

En caso de que el proceso de adquisición sea suspendido o cancelado se dará aviso a todos los Participantes.

13. DECLARACIÓN DE PROCESO DE ADQUISICIÓN DESIERTO.

La Comisión podrá declarar parcial o totalmente desierto el proceso de adquisición:

- Cuando no se reciba por lo menos **una** propuesta en el acto de presentación y apertura de propuestas.
- Cuando ninguna de las propuestas cumpla con todos los requisitos solicitados en estas bases.
- Si a criterio de la Comisión ninguna de las propuestas cubre los elementos que garanticen al Gobierno del Estado las mejores condiciones señaladas en el numeral 8 de estas bases.
- Si después de efectuada la evaluación técnica y económica no sea posible adjudicar a ningún Participante.

14. FACULTADES DE LA COMISIÓN.

La Comisión resolverá cualquier situación no prevista en estas bases y además tendrá las siguientes facultades adicionales:

- Dispensar defectos de las propuestas cuya importancia en sí no sea relevante, siempre que exista la presunción de que el Participante no obró de mala fe.
- Rechazar propuestas cuyo importe sea de tal forma inferior, que la Comisión considere que el Participante no podrá suministrar los bienes y servicios, por lo que incurriría en incumplimiento.
- Si al revisar las propuestas existiera error aritmético y/o mecanográfico se reconocerá el resultado correcto y el importe total será el que resulte de las correcciones realizadas. El Secretario Ejecutivo de la Comisión o a quien él faculte, podrá citar al Participante correspondiente para hacer las aclaraciones respectivas.
- Verificar todos los datos y documentos proporcionados en la propuesta correspondiente y si se determina que por omisión o dolo el Participante no estuviera en posibilidad de cumplir con lo solicitado en estas bases y sus anexos, la Comisión podrá adjudicar al Participante que hubiera obtenido el segundo lugar de acuerdo a la evaluación que se practique a las propuestas presentadas o convocar a un nuevo proceso de adquisición si así lo considera conveniente.
- Cancelar, suspender o declarar desierto el presente proceso de adquisición.

15. RESOLUCIÓN Y ACTO DE NOTIFICACIÓN DE ADJUDICACIÓN.

La Comisión emitirá la resolución de adjudicación dentro de los 10 diez días hábiles siguientes a la celebración del acto de presentación y apertura de las propuestas.

El acto de notificación de la Resolución de Adjudicación se llevará a cabo dentro del término de 5 cinco días hábiles posteriores a su emisión, en la Dirección, en la fecha y hora que será confirmada a los Participantes a través del correo electrónico manifestado en el numeral 2 del **Anexo 3** (carta proposición), o cualquier medio disponible. Los Participantes firmarán un registro que servirá de constancia de su asistencia.

Posterior al acto, la copia de la resolución de adjudicación quedará a la disposición de los Participantes del presente proceso de adquisición, de 9:00 a 16:00 horas en la Dirección, por un término de 3 días hábiles posteriores a la notificación, en el entendido de que en caso de no comparecer y para efectos del plazo de la firma del contrato, se les tendrá como debidamente notificados desde la fecha del acto.

16. FIRMA DEL CONTRATO.

El Participante o los participantes adjudicados se obligan a firmar el contrato en un plazo de 10 días hábiles contados a partir de la fecha de la notificación de la resolución de adjudicación, en la Dirección. Una vez firmado en su totalidad se le proporcionará un ejemplar, previa entrega de las garantías de cumplimiento del contrato. El contrato podrá ser modificado de acuerdo a lo establecido en el Artículo 18 del Reglamento.

La persona que acuda a la firma del contrato deberá presentar original de identificación vigente con validez oficial (cartilla, pasaporte, cédula profesional o credencial para votar con fotografía).

Si el contrato respectivo no se formaliza con el Participante adjudicado en el plazo señalado anteriormente, por causas imputables a él, de resultar conveniente se podrá celebrar con el segundo lugar, cancelar o iniciar un nuevo proceso de adquisición.

17. ANTICIPO.

El proveedor podrá solicitar a consideración propia, un anticipo hasta por el porcentaje estipulado en el artículo 24 del Reglamento.

18. GARANTÍAS.

Las garantías podrán ser a través de fianza, cheque certificado o cheque de caja a favor de la Secretaría de Finanzas del Gobierno del Estado de Jalisco, o bien en efectivo a través de billete de depósito tramitado en la oficina recaudadora metropolitana No. 000 de la Secretaría, ubicada en Pedro Moreno No. 281, esquina Corona, con horarios de 8:30 a 15.30 hrs. de lunes a viernes.

Dichas garantías deberán constituirse en **moneda nacional**

Las garantías podrán ser exigibles en cualquier tiempo y estarán en vigor a partir de la fecha del contrato.

18.1 Para el Cumplimiento del Contrato.

En caso de que el monto total del contrato incluyendo el I.V.A., sea superior a \$400,000.00 M.N. (cuatrocientos mil pesos 00/100 moneda nacional), el Proveedor deberá entregar una garantía del 10% (diez por ciento) del monto total del contrato I.V.A. incluido, para responder por el cumplimiento de las obligaciones establecidas en las presentes bases y en el contrato respectivo

Si el Proveedor opta por garantizar el cumplimiento de contrato a través de fianza, ésta deberá ser expedida por afianzadora nacional y contener el texto del **Anexo 6** (fianza del 10% del cumplimiento del contrato).

La garantía deberá entregarse dentro de un plazo no mayor a 5 días hábiles contados a partir de la fecha del contrato en la Dirección.

El hecho de no cumplir con la presentación de esta garantía, será causa suficiente para cancelar el contrato de forma administrativa, pudiendo adjudicársele al segundo lugar que haya presentado la mejor propuesta dentro de este proceso de adquisición.

18.2 Para el Anticipo.

El Proveedor deberá entregar una garantía por el monto total del anticipo como se estipula en Artículo 21 Fracción II de la Ley y el Artículo 24 Fracción II del Reglamento.

19. FORMA DE PAGO.

El pago se realizará en Moneda Nacional, dentro de los 20 días hábiles siguientes, contados a partir de la fecha en que sea presentada la facturación para el inicio de su validación en la **Secretaría de Planeación, Administración y Finanzas del Gobierno de Jalisco** en el inmueble ubicado en Prolongación Avenida Alcalde No. 1221, Col. Miraflores, Guadalajara, Jalisco, respectivamente de lunes a viernes en días hábiles, de 9:00 a 15:00 horas.

19.1 Para el pago de parcialidades:

- a)** Original y 3 (tres) copias de Factura, a nombre de la Secretaría de Planeación, Administración y Finanzas del Gobierno de Jalisco, con domicilio en Pedro Moreno No. 281, Zona Centro, R.F.C. SFI-890301-DU0, sellada y firmadas por la Secretaria,
- b)** Orden de Compra: 2 (dos) copias
- c)** Anexo de facturación y Entregas: 2 (dos) copias
- d)** 2 (dos) copias del contrato.
- e)** 2 (dos) copias del Acta de Resolución de Adjudicación.
- f)** 2 (dos) copias de la Garantía de cumplimiento del contrato por el 10%.

19.2 Para el pago de finiquito:

- a)** **Original y 3 (tres) copia de Factura** por el importe total del pedido o en su caso, por la parcialidad restante, a nombre de la **Secretaría de Planeación, Administración y Finanzas del Gobierno de Jalisco**, con domicilio en Pedro Moreno No. 281, Zona Centro, R.F.C. SFI-890301-DU0, sellada y firmada por el responsable de la dependencia.
- b)** Original de Orden de Compra: 2 (dos) copias
- c)** Original de Anexo de facturación y Entregas: 2 (dos) copias
- d)** **2 (dos) copias del Contrato.**
- e)** **2 (dos) copias del Acta de Resolución de Adjudicación.**
- f)** **2 (dos) copias de la Garantía de cumplimiento del contrato por el 10%.**

20 SANCIONES.

20.1. Se podrá cancelar el pedido y/o contrato y podrá hacerse efectiva la garantía de cumplimiento de contrato en los siguientes casos:

- a)** Cuando el Participante no sostenga todas y cada una de las condiciones de sus propuestas o retire su propuesta antes de la emisión y formalización de la Resolución de Adjudicación la presente concurso, dentro del periodo de vigencia de su proposición.

- b) Por negativa del Representante Legal del proveedor, para formalizar, por causas imputables a él, su contrato en el término de 10 diez días hábiles contados a partir de la fecha de la notificación de la Resolución de Adjudicación
- c) Cuando el Proveedor no cumpla con alguna de las obligaciones estipuladas en el contrato.
- d) Cuando hubiese transcurrido el plazo adicional que se concede a los proveedores, para corregir las causas de rechazos que en su caso se efectúen.
- e) En caso de entregar servicios con especificaciones diferentes a las ofertadas, la Comisión considerará estas variaciones como un acto doloso y será razón suficiente para hacer efectiva la garantía de cumplimiento de contrato y la cancelación total del pedido y/o contrato, aún cuando el incumplimiento sea parcial e independientemente de los procesos legales que se originen.

20.2. Penas Convencionales

Éstas se aplicarán de acuerdo a los casos y por los montos que a continuación se citan:

- a) Cuando el proveedor tenga un atraso de más de 10 días en la entrega de los servicios, se le aplicará una sanción equivalente al 10% del anticipo entregado.
- b) Cuando existan reportes documentados, elaborados por parte de cualquiera de la dependencia encargadas de supervisar el servicio que preste el proveedor, en los que se detecte que en tres ocasiones dentro de un período de treinta días naturales, la calidad de los servicios no son los acordados en las presentes bases o en el contrato respectivo, se aplicará una sanción equivalente al 10% del monto facturado en todos los servicios otorgados en la semana en que cometió la falta por tercera ocasión.

Para determinar la aplicación de las sanciones estipuladas, no se tomará en cuenta el incumplimiento de las obligaciones en que incurra la Empresa y/o Persona Física motivados por causa fortuita o de fuerza mayor, salvo cuando ésta haya dado causa o contribuido a aquel, en este sentido la empresa expresará oportunamente y por escrito las causas generadoras de su incumplimiento en cuya hipótesis la Secretaría resolverá en definitiva sobre su justificación y entregar los servicios contratados dentro de los plazos establecidos en su contrato.

21. DEMORAS.

El Proveedor deberá entregar los servicios contratados dentro de los plazos establecidos en su contrato. En caso contrario, el proveedor se hará acreedor a una pena convencional, cuyos criterios se establecen en el apartado de **SANCIONES** del numeral 20 de las presentes bases.

Si en cualquier momento en el curso de la ejecución del contrato, el Proveedor se encontrara en una situación que impidiera la oportuna entrega de los servicios por causas necesariamente justificadas, éste deberá notificar de inmediato a la *Dirección General de Abastecimientos* por escrito las causas de la demora y su duración probable, **solicitando en su caso prórroga** para su regularización, **mínimo 3 días hábiles anteriores** al vencimiento del plazo de entrega pactado en la orden de compra o contrato. La prórroga se gestionará ante la instancia que autorice el contrato o pedido.

21.1. Atraso en la entrega.

Si en cualquier momento en el curso de la ejecución del contrato, el Proveedor se encontrara en una situación que impidiera la entrega oportuna del servicio por causas necesariamente justificadas, deberá notificar de inmediato por escrito a la Dirección, las causas de la demora y su duración probable, **solicitando en su caso prórroga** para su regularización, **mínimo 3 días hábiles anteriores** al vencimiento del plazo de entrega pactado en la orden de compra y/o contrato. La prórroga se gestionará ante la instancia que autorice la orden de compra y/o contrato. En caso de no ser contestada la prórroga o se conteste de forma negativa, se estará a lo señalado en la cláusula del contrato relativa a la penalizaciones por atraso en la entrega.

22. INCONFORMIDADES

Las inconformidades procederán de acuerdo con lo establecido en el Título Séptimo de la Ley de Adquisiciones y Enajenaciones del Gobierno de Jalisco.

Guadalajara, Jalisco a 11 de octubre del 2013

ANEXO 1

ESPECIFICACIONES TÉCNICAS

CONCURSO

C 17/2013

“Operación del proyecto Red Estatal e–Jalisco, 2013 – 2014”

Partida 1. Operación de la Mesa de Servicio

Especificaciones requeridas

Los objetivos de la operación de la Mesa de Servicio son:

- Llevar un registro y control de los incidentes que se presenten durante la instalación de cada uno de los servicios en las distintas etapas del proyecto. La CONVOCANTE pondrá a disposición de los operadores el CAS, que brindará orientación y apoyo durante el proceso de instalación del servicio antes mencionado. Atenderá a los operadores y usuarios finales que tengan cualquier duda o problema con la instalación del servicio.
- El CAS será el **primer nivel** de atención en relación a los incidentes de falla que se presenten durante la operación de los servicios adjudicados a los operadores.
- Es el primer nivel del soporte y solución, considera la apertura de incidentes reportados ya sea por el usuario final (toda la Red Estatal eJalisco) o desde el mismo centro de monitoreo y administración al detectar una posible falla en alguno de los elementos que forman la red de telecomunicaciones eJalisco, para el seguimiento, hasta el cierre del mismo.
- Proporcionar un plan de escalamiento de al menos 2 niveles para la atención y operación del servicio con los datos de contacto de los encargados hasta la solución y documentación del incidente. Este plan de escalamiento deberá de considerar por lo menos los siguientes medios:
 - Vía telefónica, ó correo electrónico.
- Generación de reportes sobre la operación de la Mesa de Servicio.

El LICITANTE deberá presentar la propuesta de operación de acuerdo a las Mejores Prácticas Internacionales consideradas en La Biblioteca de Infraestructura de Tecnologías

de Información, frecuentemente abreviada ITIL en su versión 3 liberada en 2011 (del inglés Information Technology Infrastructure Library).

1.1. Operación de Mesa de Servicio.

El Centro de Atención y Servicio servirá como punto único de contacto para recibir cualquier incidente de falla relacionado con la operación de la infraestructura de la Red Estatal eJalisco por parte de los usuarios institucionales, el centro de monitoreo y el centro de administración de la red WiMAX.

Las tareas mínimas que deberá de realizar la Centro de Atención y Servicio son: recibir, registrar, analizar y canalizar los reportes de incidentes en la Red Estatal eJalisco, en lo posible dar solución en línea, en los casos que no se pueda hacerlo: dar seguimiento y solución a los reportes informando a los usuarios oportunamente; así mismo, deberá generar un registro histórico que permita consultas, generación de reportes y seguimiento sobre el tipo de fallas presentadas y la forma de cómo se solucionaron.

Para ello, EL LICITANTE debe considerar:

- Garantizar los SLAs estipulados para un máximo de 1200 tickets al mes. Para la atención de hasta 6500 sitios de Educación, Salud y Gobierno, operadores de la red estatal eJalisco y el centro de monitoreo. Usuarios de la Red Estatal eJalisco, a través de:
 - Operadores de telecomunicaciones.
 - Red WiMAX de la Red Estatal eJalisco.
- Servicio 12x7x365.
 - El horario de atención mínimo será de las 7 horas a las 19 horas de lunes a viernes, los sábados en horario de 7 horas a 15 horas.
- La recepción de tickets vía telefónica, correo electrónico ó mensajería instantánea por web.
- Infraestructura tecnológica necesaria para equipar al Centro de Atención y Servicio así como los espacios físicos requeridos, anexar a su propuesta.
- Administración del número 01 800 para atención de la Mesa de Servicios.
 - El proveedor adjudicado será el responsable de realizar los pagos y recibir las llamadas a este número.
 - La entidad designada por la SEPAF se encargará del re-direccionamiento del número 01 800 a un número local de la zona metropolitana de Guadalajara, Jalisco, México.

- **Recursos humanos.**

- Agentes.
 - Los necesarios para la recepción de los reportes de incidentes o fallas, y garantizar la atención de reportes bajo los estándares de mejores prácticas conforme a ITIL Ver 3.
 - Deben tener conocimientos formales comprobables en el área de Tecnologías de la Información.
 - Debe comprobar que cuenta con personal certificado como mínimo con los estándares de mejores prácticas en ITIL Versión 3 Foundation para garantizar la entrega del soporte.
- Cubrir el Rol del “Dueño del Proceso de Incidentes”.
 - Asegurar la correcta ejecución de la función dentro del Centro de Atención y Servicio.
 - Intervenir oportunamente en casos críticos.
 - Interactuar con el mismo rol de cada uno de los operadores y la entidad designada por la SEPAF.
 - Interactuar con rol(es) de dueños de Problemas y Cambios del Centro de Administración.

- **Sistema de control de tickets:**

- El software de gestión de tickets debe garantizar que sus características cumplen con lo siguiente:
 - Administración de incidentes.
 - Administración de SLAs.
 - Administración de problemas.
 - Administración de cambios.
- Acceso remoto vía web para la entidad designada por la SEPAF, donde pueda visualizar:
 - Todos los incidentes generados.
 - Estatus de cada incidente.
 - Casos abiertos y cerrados.
 - Procedimiento de escalación.
 - Incidentes por operador.
 - Niveles de servicio por operador (dentro y fuera).
 - Niveles de servicio general (dentro y fuera).

- Reportes recibidos y atendidos vía Telefónica, Correo Electrónico y mensajería instantánea por web.
- El sistema contará con capacidad para escalar automáticamente los incidentes, avisando a la entidad designada por la SEPAF en caso de que un reporte exceda el tiempo establecido mediante SLA.
- Capacidad para enviar correos informativos sobre estatus de incidentes.
- Deberá proporcionar un número de seguimiento o “ticket”, con el cual se identifique el caso.
- El sistema debe tener capacidad de generar estadísticas de fallas, indicando:
 - Las fallas generales más comunes.
 - Los tiempos promedio de solución de incidentes.
 - Los incidentes que superaron el tiempo máximo de solución.
 - Fallas más comunes por operador.

Contar con funcionalidad de **Árbol de Conocimientos o una Base de conocimientos** para uso de los agentes (proporcionar solución en línea).

- Llevará el **control de incidentes** abiertos con las mesas de segundo nivel de los distintos operadores.
- Los **procedimientos** básicos a realizar son:
 - Recibir reportes por los diferentes medios de comunicación ofrecidos a los usuarios tales como: vía telefónica, correo electrónico y mensajería instantánea por web.
 - Actualizar datos del cliente (domicilio, teléfono, responsable del sitio, etc.).
 - Identificar proveedor del servicio.
 - Diagnóstico y solución de primer nivel (la entidad designada por la SEPAF proporcionará los procedimientos básicos de diagnóstico y solución de primer nivel de cada operador).
 - En caso requerido escalar el incidente a la mesa de ayuda de segundo nivel de cada operador o de la dependencia correspondiente.
 - Seguimiento con la mesa de ayuda de segundo nivel del operador hasta la solución del incidente.
 - Corroborar con el cliente la solución del incidente.
 - Alimentar el sistema con la solución.
 - Cerrar el ticket.
- **Función / rol de Aseguramiento de calidad:**

- Monitoreo de llamadas para identificar mejoras en los procesos de atención y seguimiento.
 - Acciones derivadas del monitoreo de los incidentes.
 - Intervención de llamadas para casos difíciles o críticos.
 - Monitoreo de redes sociales: Twitter y Facebook.
 - Acciones derivadas del monitoreo de las redes sociales Twitter y Facebook, tales como apertura de tickets, intervención en casos difíciles, etc.
 - Realizar campañas robotizadas de satisfacción una vez comprobado que su ticket está cerrado, midiendo la calidad de atención en un mínimo del 20% de los casos
 - Notificación a los usuarios finales mediante campañas automatizadas de mensajes por el mantenimiento correctivo o preventivo de la red eJalisco
- **Capacitación a:**
 - Agentes de Centro de Atención y Servicio.
 - Dueño del Proceso: Centro de Atención y Servicio, la entidad designada por la SEPAF y operadores.
 - Usuarios: Escuelas pública, Centros de Salud y oficinas de gobierno.
 - Centros de Monitoreo y Administración.
- **El Sistema de gestión de llamadas deberá contar con las siguientes funciones:**
 - **ACD** (por sus siglas en inglés, *Automatic Call Distribution*) para la administración de llamadas telefónicas y de los contactos generados vía correo electrónico o mensajería instantánea por web.
 - **Callback** el cual tendrá la función de regresar la llamada de manera automática al usuario que no pudo ser atendido vía telefónica por abandono de su llamada.
 - **IVR** (por sus siglas en inglés, *Interactive Voice Response*). unidad de respuesta de voz, consiste en un sistema telefónico que es capaz de recibir una llamada e interactuar con el humano a través de grabaciones de voz, reconocimiento de respuestas simples y tonos del teléfono.

- **PD** (Por sus siglas en inglés, *Predictive Dialer*). Un Marcador Predicativo es un sistema que marca de manera automática un lote de números telefónicos seleccionados previamente en una base de datos, la llamada será transferida a un agente en cuanto la llamada sea contestada, con el propósito de realizar encuestas de satisfacción a los usuarios que han reportado incidentes a la mesa de ayuda.
- **Social Miner** -(*Colector de redes sociales*) Software vinculado con “reconocimiento de palabras” y que su principal funcionalidad es monitorear las redes sociales (Twitter y Facebook) obteniendo información sobre usuarios vinculados para su atención en línea.
- **Niveles de servicio (SLAs) esperados:**
 - Abandono de llamadas: Menor al 5% mensual.
 - Tiempo de respuesta: 4 segundos promedio al mes.
 - Tiempo de atención: 10 minutos promedio al mes. (respuesta)
 - Resolución en la primera llamada: 40% al mes.
 - Actualización de datos del cliente: 100%.
 - Correcta derivación con mesas de segundo nivel: 95% mensual.
 - Disponibilidad de la interfaz WEB: 99%
 - Respuesta de mensajería instantánea por web en 5 minutos.
 - Atención de correo electrónico en 10 minutos
- **Encuestas de satisfacción:**
 - Diarias de al menos el 20% de los reportes recibidos para medir el nivel de satisfacción en el servicio otorgado por la mesa de servicio. Las encuestas deben ser realizadas por el personal de la mesa de servicio a través de la funcionalidad de marcador predictivo y se definirán en conjunto por el LICITANTE adjudicado y la entidad designada por la SEPAF.
- **Reporte mensual con los incidentes presentados durante el periodo, especificando:**
 - Niveles de servicio por operador, incidentes que se salieron de los tiempos máximos de solución por operador y su motivo.
 - Tiempo promedio de atención a incidentes por operador.
 - Problemas más comunes en la red por operador.
 - Soluciones más comunes en la red por operador.
 - Porcentaje de abandono de llamadas.

- Tiempo de respuesta promedio en el mes.
- Tiempo de atención promedio en el mes.
- Resultados de las encuestas por operador.
- Base de datos con la información actualizada de los sitios en formato .xls. de acuerdo a lo definido en conjunto por el LICITANTE adjudicado y la entidad designada por la SEPAF.

1.2 Consideraciones para la implementación.

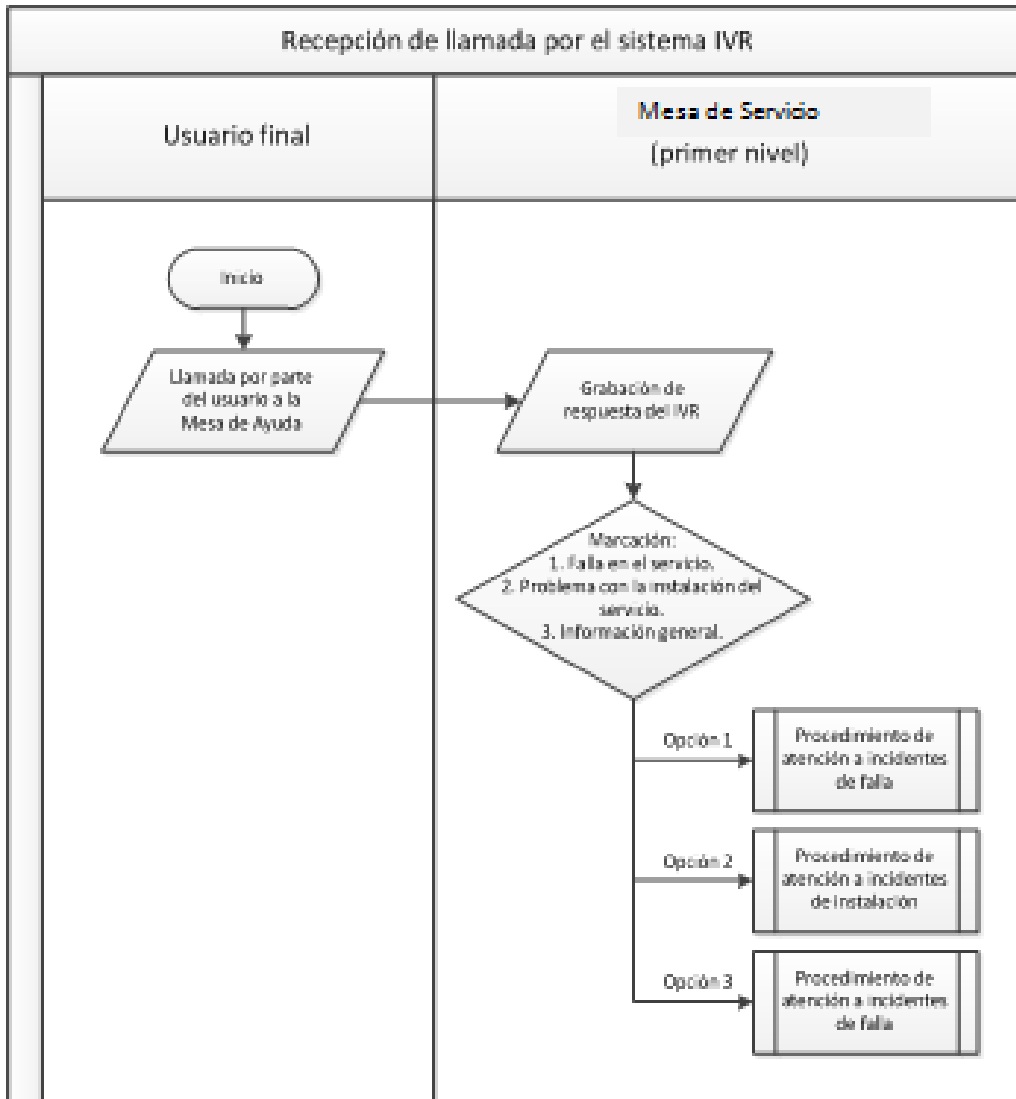
- **Utilizar metodología PMI**

- Detallar plan con actividades, responsables, fechas, dependencias, etc.
- Carga inicial de CMDB:
 - Definir y proveer formatos para la captura de información.
 - Capacitar a cada operador en el llenado de la información.
 - Cargar información en ambiente de desarrollo.
 - Obtener aprobación de la entidad designada por la SEPAF (dueño de proceso de Cambios) para mover a producción.
 - Mover información a ambiente de producción.
 - Obtener aprobación de la entidad designada por la SEPAF.
- Pruebas de incidentes proactivos y reactivos con cada operador.
- Tener sesiones de toma de decisión para la aprobación de cambios con cada operador.

Para el control y seguimiento de incidentes con las Mesas de Ayuda de segundo nivel de cada grupo resolutor, los procedimientos básicos a seguir son:

- i. Durante la recepción de llamada a través del IVR, se deberán dar las siguientes opciones al usuario:
 1. Si el reporte es referente a una falla en el servicio presione 1. Inicia procedimiento de atención a incidentes de falla. Ir a punto ii.
 2. Si el reporte es referente a un problema con la instalación, presione 2. Inicia procedimiento de atención a incidentes de instalación. Ir a punto iii.
 3. Solicitud de información general del proyecto presione 3.

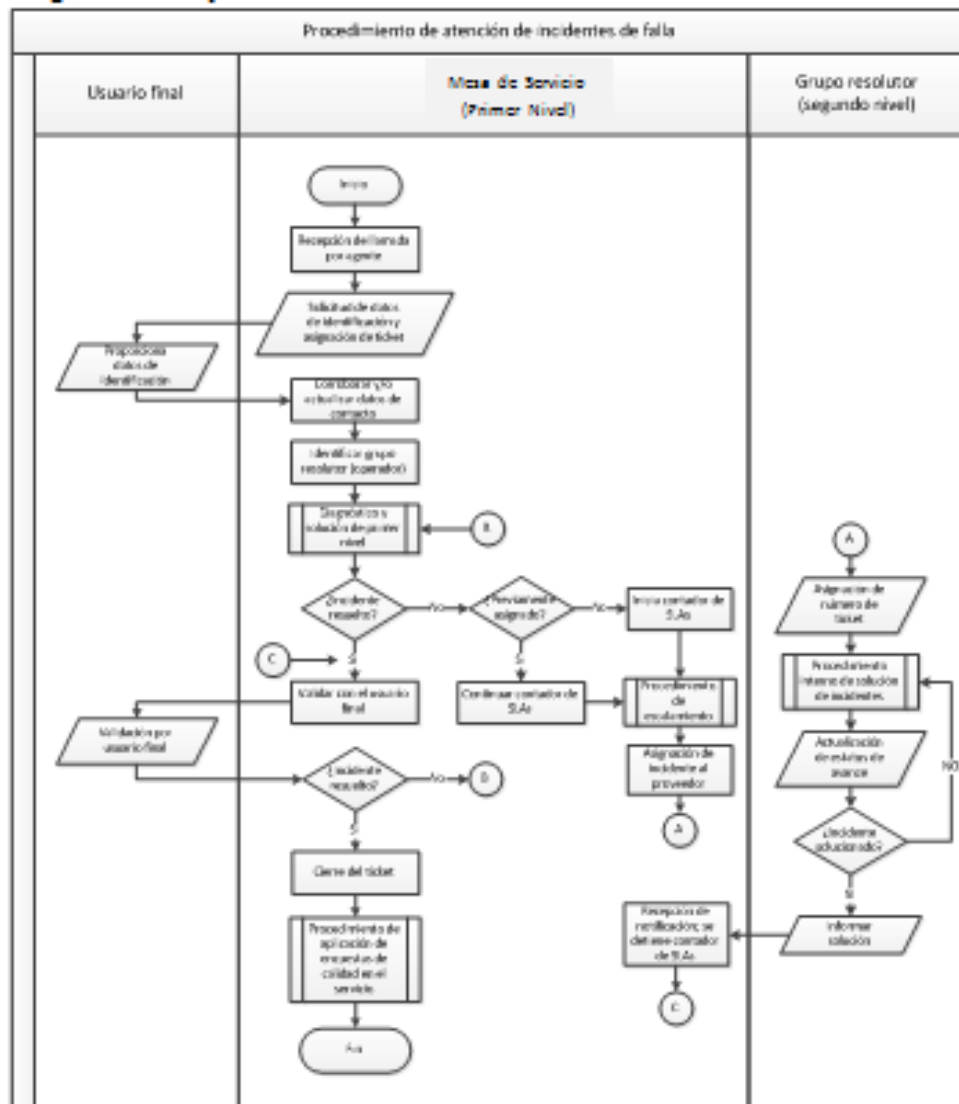
Diagrama de flujo:



- i. Procedimiento de atención de incidentes de falla.
 1. Recepción de llamada por agente.
 2. Solicitud de datos de identificación (clave de centro, nombre del centro, localización) y asignación de número de ticket o reporte.
 3. Corroborar y/o actualizar datos de contacto (teléfono, contacto, correo electrónico).
 4. Identificar grupo resolutor.
 5. Diagnóstico y solución de primer nivel: Estos diagnósticos de primer nivel serán proporcionados por cada grupo resolutor.
 6. En caso de que no se resuelva con el diagnóstico de primer nivel se procede a asignar el incidente al grupo resolutor correspondiente, se inicia el contador del SLA y procedimiento de escalamiento.

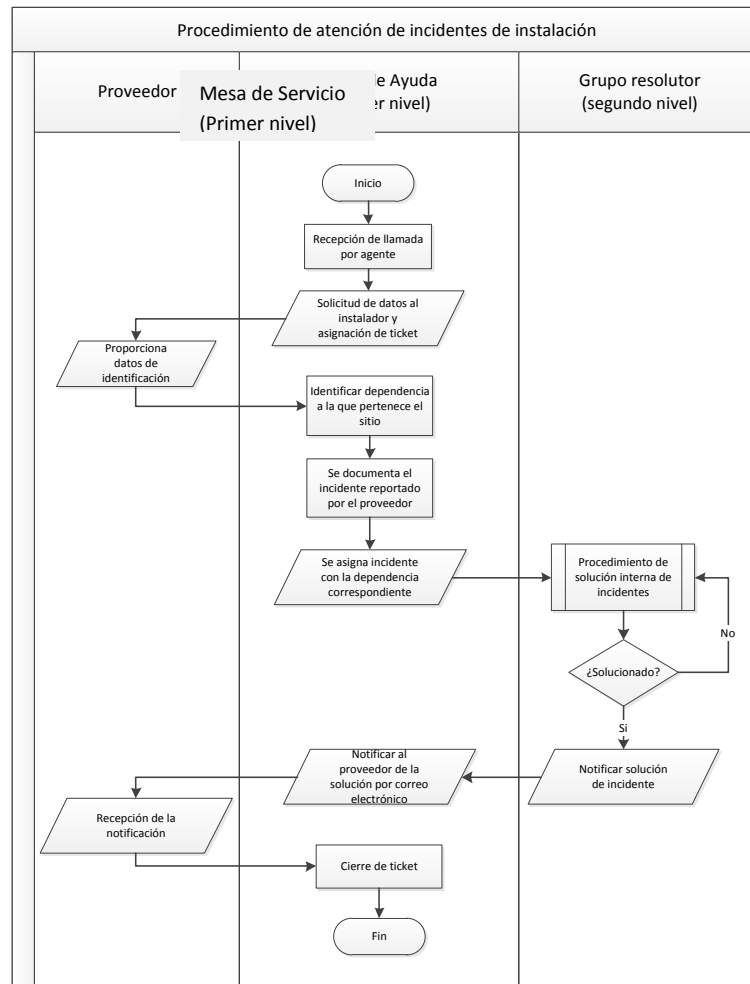
7. Se procede a dar seguimiento con el grupo resolutor hasta que se confirme la solución del incidente.
8. Una vez que el grupo resolutor confirma la solución, se detiene el contador del SLA.
9. Se confirma con el usuario la solución, si no está conforme, se reasigna nuevamente al grupo resolutor y se continúa con el conteo del SLA. Si el usuario está conforme, se procede al cierre del reporte,
10. Se procede a realizar la encuesta de satisfacción.

Diagrama de flujo:



- i. Procedimiento de atención de incidentes de instalación de proveedores.
1. Recepción de llamada por agente.
 2. Solicitud de datos de identificación del sitio que presenta el incidente (clave del centro, nombre del centro, localización).
 3. Solicitud de datos del instalador que reporta (nombre completo, número de identificación de la empresa, teléfono de contacto)
 4. Identificar dependencia a la que pertenece el sitio.
 5. Se documenta el incidente reportado por el proveedor (motivo por el cual no puede realizar la instalación del servicio).
 6. Se asigna con la dependencia correspondiente.
 7. Se procede a dar seguimiento con la dependencia hasta que se confirme la solución del incidente.
 8. Se confirma con el proveedor la solución, si el incidente continúa, se reasigna nuevamente a la dependencia. Si el proveedor puede terminar la instalación se procede al cierre del reporte.

Diagrama de flujo:



1.3. Consideraciones generales.

- La solución será llave en mano por lo cual los LICITANTES deberán incluir en sus propuestas toda la infraestructura (Hardware y software) necesaria.
- El LICITANTE deberá mostrar evidencia de contar con un PMP certificado por el PMI.
- La descripción de la forma en la que el LICITANTE pretende entregar estos servicios deberá estar incluida como parte de la Propuesta Técnica entregada.
- El LICITANTE deberá certificar a través de una carta del fabricante que el Sistema de gestión de llamadas de su propuesta técnica cumple con todos los requerimientos de esta licitación para prestar la Mesa de Servicio.
- El LICITANTE deberá considerar todos los recursos necesarios para la correcta prestación del servicio.
- El LICITANTE deberá considerar los gastos de las llamadas salientes (Para seguimiento, encuestas, validación y confirmación de solución).
- Periodo del contrato 12 meses, pudiendo ser prorrogable.
- Existirá información confidencial y vital para la operación de la red estatal eJalisco la cual solo será proporcionada al licitante ganador.

Partida 2. Servicio de Acceso a Internet

Componente 1: Acceso a Internet

Especificaciones requeridas del subsistema

El Licitante deberá considerar el suministro e instalación del SERVICIO DE ACCESO A INTERNET DEDICADO, bajo las siguientes características:

- Servicio de Internet simétrico dedicado con un ancho de banda de 400 Mbps.
- El acceso de la última milla deberá ser mediante fibra óptica y la entrega del servicio de 1 Gbps.
- El acceso de la última milla deberá ser con redundancia $n + 1$ y con un tiempo de conmutación de la ruta de trabajo a la del respaldo menor o igual a 50 ms según especificaciones del fabricante y debidamente comprobado en hojas técnicas del fabricante del equipo.
- El equipamiento con el que se entrega el servicio de Internet debe de contar con energía eléctrica ininterrumpida con capacidad de soportar una falla de energía de al menos 4 hrs.
- El proveedor deberá de realizar adecuación necesarias para garantizar la calidad del servicio de internet (cableado, tierras físicas, rack, canaletas).
- Periodo del contrato 12 meses, pudiendo ser prorrogable.
- El proveedor deberá proporcionar un número 01 800 para levantar reportes de fallas en un esquema 24x7x365.
- Se deberá proporcionar un portal donde sea posible dar seguimiento a los reportes levantados en el sistema así como para monitorear el ancho de banda utilizado.
- Al momento de la entrega del enlace se deberá entregar un reporte técnico que incluya pruebas de desempeño del mismo, las cuales deberán ser realizadas por al menos 24 horas consecutivas. Entre los parámetros a medir están:
 - Ancho de banda.
 - Delay.
 - Jitter.
 - Pruebas de errores de bit (BER).
 - Conmutación de ruta principal a secundaria.
- Se deberá proporcionar el procedimiento de escalación de fallas, sin exceder de 4 niveles.
- El LICITANTE deberá comprometerse a mantener un nivel de disponibilidad del servicio de al menos del 99.99%, de acuerdo a la siguiente formula.

$$\text{Disponibilidad (Mensual)} = \frac{T_{total} - T_{nodisp}}{T_{total}} * 100 (\%)$$

donde:

T_{total} = 43,200 minutos (30 días de mes base).

T_{nodisp} = Tiempo en el que no se entregó el servicio en minutos.

- Se requiere que el LICITANTE cuente con al menos de 2 salidas a TIER 1 de Internet los cuales deben ser comprobadas por cartas de certificación emitidas por los TIER 1 para comprobar que se tiene conectividad con ellos.
- El LICITANTE deberá de incluir como equipo terminal un router con capacidad suficiente para el enlace y funcionalidades requeridas, el cual será responsabilidad del operador, tanto en operación como en el mantenimiento, con al menos las siguientes características:
 - La compatibilidad con IPv6/ IPv4 (DOUBLE STACK)
 - Soporte protocolo de ruteo: BGP, OSPF.

Consideraciones adicionales

- El LICITANTE deberá tener asignación por parte del NIC de direccionamiento de IPv6 y lo deberá de demostrar con un documento de prueba.

Consideraciones generales

- El tiempo de entrega del servicio una vez adjudicado, no deberá ser mayor a 4 semanas.
- El LICITANTE deberá certificar mediante una carta u hoja de especificaciones técnicas del fabricante del equipo, que el equipamiento propuesto cumple con las características técnicas requeridas en esta licitación.
- El Licitante deberá considerar todo el equipo activo necesario para la prestación del servicio.
- El servicio será entregado en el Centro de Software ubicado en López Mateos Sur 2077-Z en el segundo piso, en el sitio de telecomunicaciones de la Red estatal eJalisco.

Partida 3. Servicios de Enlaces Dedicados hacia el parque tecnológico Green IT Park, Cd. Guzmán y Centro Universitario de la Costa UdeG, Puerto Vallarta.

Componente 1: Enlace Dedicado Punto a Punto IJALTI - IT Green Cd. Guzmán

Especificaciones requeridas del subsistema

El Licitante deberá considerar el suministro e instalación del SERVICIO DE ENLACE DEDICADO LAN to LAN, bajo las siguientes características:

- El servicio se deberá entregar con un piso mínimo de 50 Mbps con capacidad de aumentar hasta 200 Mbps en demanda notificando con 24 hrs de anticipación.
- El proveedor deberá ofrecer el esquema de consumo bajo demanda, anexando una tabla del precio por los Mbps adicionales, la contratación mínima del servicio deberá ser en plazos de 7 días como mínimo.
- El servicio deberá ser proporcionado mediante fibra óptica en su parte WAN.
- Periodo del contrato 12 meses, pudiendo ser prorrogable.
- El proveedor deberá proporcionar un número 01 800 para levantar reportes de fallas en un esquema 24x7x365.
- Soporte protocolo de ruteo: BGP, OSPF.
- El servicio será entregado mediante un equipo Router con interfaz WAN de 1 Gbps y un interfaz de LAN Gigabit Ethernet, este equipo será responsabilidad del LICITANTE.
- Se deberá proporcionar un portal donde sea posible dar seguimiento a los reportes levantados en el sistema así como para monitorear el ancho de banda utilizado.
- Al momento de la entrega del enlace se deberá entregar un reporte técnico que incluya pruebas de desempeño del mismo, las cuales deberán ser realizadas por al menos 24 horas consecutivas. Entre los parámetros a medir están:
 - Ancho de banda.
 - Delay.
 - Jitter.
 - Pruebas de errores de bit (BER).
 - Conmutación de ruta principal a secundaria.
- Se deberá proporcionar el procedimiento de escalación de fallas, sin exceder de 4 niveles.
- Los enlaces de esta partida deberán de ser entregados en una configuración de anillo para unir los sitios de Guadalajara (Centro de Software), Cd. Guzmán

(parque tecnológico GREEN IT PARK) y Puerto Vallarta (Centro Universitario de la Costa UdeG) con un tiempo de conmutación menor o igual a 80 ms y debidamente comprobado en hojas técnicas del fabricante del equipo. (Consultar Componente 2 de la Partida 3).

- El LICITANTE deberá comprometerse a mantener un nivel de disponibilidad del servicio de al menos 99.9%, de acuerdo a la siguiente formula.

$$\text{Disponibilidad (Mensual)} = \frac{T_{total} - T_{nodisp}}{T_{total}} * 100 (\%)$$

donde:

T_{total} = 43,200 minutos (30 días de mes base).

T_{nodisp} = Tiempo en el que no se entregó el servicio en minutos.

Consideraciones generales

- El tiempo de entrega del servicio una vez adjudicado, no deberá ser mayor a 4 semanas para la entrega del enlace y no mayor de 8 semanas para la entrega de la configuración del anillo.
- El Licitante deberá considerar todo el equipo activo necesario para la prestación del servicio.
- El servicio será entregado en el parque tecnológico GREEN IT PARK, ubicado en Circuito Norte No 100, Parque Industrial Zapotlán 2000, Zapotlán el Grande, Jalisco, México.

Componente 3: Enlace Dedicado Punto a Punto IJALTI – CUC Vallarta

Especificaciones requeridas del subsistema

El Licitante deberá considerar el suministro e instalación del SERVICIO DE ENLACE DEDICADO LAN to LAN, bajo las siguientes características:

- El servicio se deberá entregar con un piso mínimo de 50 Mbps con capacidad de aumentar hasta 200 Mbps en demanda notificando con 24 hrs de anticipación.
- El proveedor deberá ofrecer el esquema de consumo bajo demanda, anexando una tabla del precio por los Mbps adicionales, la contratación mínima del servicio deberá ser en plazos de 7 días como mínimo.
- El servicio deberá ser proporcionado mediante Fibra Óptica en su parte WAN.
- Periodo del contrato 12 meses, pudiendo ser prorrogable.
- El proveedor deberá proporcionar un número 01 800 para levantar reportes de fallas en un esquema 24x7x365.
- Soporte protocolo de ruteo: BGP, OSPF.
- El servicio será entregado mediante un equipo Router con interfaz WAN de 1 Gbps y un interfaz de LAN Gigabit Ethernet, este equipo será responsabilidad del LICITANTE.
- Se deberá proporcionar un portal donde sea posible dar seguimiento a los reportes levantados en el sistema así como para monitorear el ancho de banda utilizado.
- Al momento de la entrega del enlace se deberá entregar un reporte técnico que incluya pruebas de desempeño del mismo, las cuales deberán ser realizadas por al menos 24 horas consecutivas. Entre los parámetros a medir están:
 - Ancho de banda.
 - Delay.
 - Jitter.
 - Pruebas de errores de bit (BER).
 - Conmutación de ruta principal a secundaria.
- Se deberá proporcionar el procedimiento de escalación de fallas, sin exceder de 4 niveles.
- Los enlaces de esta partida deberán de ser entregados en una configuración de anillo para unir los sitios de Guadalajara (Centro de Software), Cd. Guzmán (parque tecnológico GREEN IT PARK) y Puerto Vallarta (Centro Universitario de la Costa UdeG) con un tiempo de conmutación menor o igual a 80 ms y debidamente comprobado en hojas técnicas del fabricante del equipo. (Consultar Componente 2 de la Partida 3).

- El LICITANTE deberá comprometerse a mantener un nivel de disponibilidad del servicio de al menos 99.9%, de acuerdo a la siguiente formula.

$$\text{Disponibilidad (Mensual)} = \frac{T_{total} - T_{nodisp}}{T_{total}} * 100 (\%)$$

donde:

T_{total} = 43,200 minutos (30 días de mes base).

T_{nodisp} = Tiempo en el que no se entregó el servicio en minutos.

Consideraciones generales

- El tiempo de entrega del servicio una vez adjudicado, no deberá ser mayor a 4 semanas para la entrega del enlace y no mayor de 8 semanas para la entrega de la configuración del anillo.
- El Licitante deberá considerar todo el equipo activo necesario para la prestación del servicio.
- El servicio será entregado en el Centro Universitario de la Costa UdeG, Av. Universidad #203, delegación Ixtapa, CP. 48280, Puerto Vallarta, Jalisco, México.

Partida 4. Servicio de Administración de Red, Mantenimiento preventivo y correctivo.

Componentes requeridos:

Componente 1: Administración de la Red.

1.1 Administración y reportes de falla

EL LICITANTE deberá proveer el servicio de Mesa de Atención de Incidentes de Segundo Nivel, para la atención de fallas con un horario de las 7 a 19 horas de lunes a viernes, y los sábados en horario de 7 a 15 horas.

El soporte de primer nivel será suministrado por el ganador de la Partida 1 como punto único de contacto y control de los reportes de falla de todos los usuarios mediante la operación de la Mesa de Servicio. La Mesa de Servicio, canalizará los reportes a la Mesa de Atención de Incidentes de Segundo Nivel de EL LICITANTE correspondiente, por lo que es necesario que éste se sujete a los procedimientos definidos en esta sección para el correcto registro, seguimiento, control y atención de los reportes de falla que le sean asignados.

- A. Suministro de procedimientos de diagnóstico/solución y correo electrónico de enlace con la Mesa de Servicio.

El LICITANTE deberá suministrar a LA CONVOCANTE los procedimientos y pruebas de diagnóstico/solución de primer nivel, necesarios para el correcto diagnóstico del servicio de acceso a Internet contratado, así como la dirección de correo electrónico que EL LICITANTE utilizará para el enlace con la MESA DE SERVICIO. Esta información deberá ser entregada en el formato que le será proporcionado en un plazo no mayor de 2 semanas posteriores a la adjudicación.

En caso de que el Licitante adjudicado no entregue el procedimiento de atención especificado en este apartado se le aplicarán las penas convencionales por deficiencia en el servicio.

- B. Asignación de ticket a la Mesa de Atención de Incidentes de Segundo Nivel

Cualquier falla no prevista en, o que no pueda resolverse aplicando, los procedimientos de diagnóstico/solución indicados en el inciso "A" y que implique la interrupción o mal funcionamiento del servicio suministrado, así como cualquier falla cuya solución se encuentre fuera del alcance del CAS, será escalado a la Mesa de Atención a Incidentes de Segundo Nivel de EL LICITANTE mediante un correo electrónico con al menos los siguientes datos:

- i. Número de reporte asignado por la Mesa de Servicios.
- ii. Clave de identificación del sitio.
- iii. Contrato.
- iv. Persona que reporta.
- v. Teléfono actualizado del sitio.
- vi. Correo electrónico actualizado de la persona que reporta.
- vii. Resultado del diagnóstico realizado con base en los procedimientos proporcionados por el licitante en el inciso "A".

A partir del envío de esta notificación comenzará a contar el plazo para la atención de fallas y la medición de los Acuerdos de Nivel de Calidad de Servicio (SLA) para, en su caso, la aplicación de las penas convencionales por deficiencia en el servicio.

C. Confirmación de recepción de reporte

Cuando la Mesa de Servicio envíe un reporte, la Mesa de Atención a Incidentes de Segundo Nivel deberá contestar a través de un correo electrónico asignando un número de reporte interno para su seguimiento, incluyendo los siguientes datos:

- i. Número de reporte asignado por la Mesa de Servicio.
- ii. Número de reporte asignado por la Mesa de Atención a Incidentes de Segundo Nivel de EL LICITANTE.

Este correo de respuesta deberá ser recibido por la Mesa de Servicio en un máximo de 20 minutos posteriores al envío del correo de asignación de reporte indicado en el inciso B, en caso de que EL LICITANTE adjudicado incumpla con este tiempo en los reportes asignados en el mes en curso, se aplicarán las penas convencionales por deficiencia en el servicio sobre el monto mensual de los servicios suministrados. De igual forma, EL LICITANTE comenzará a recibir las notificaciones a través de los contactos definidos en la matriz de escalamiento definida en el inciso "I".

D. Actualización de estatus

EL LICITANTE deberá proporcionar a la Mesa de Servicio el estatus de cada reporte asignado cada 4 horas dentro del horario de operación del sitio (indicado en el inciso "F" sub-inciso "ii") mediante un correo electrónico con los siguientes datos:

- i. Número de reporte asignado por la Mesa de Servicio.
- ii. Número de reporte asignado por la Mesa de Atención de Incidentes de Segundo Nivel de EL LICITANTE.
- iii. Estatus actual, indicando el avance de la solución en porcentaje y la descripción de las acciones tomadas para la solución.

En caso de que EL LICITANTE incumpla con este tiempo en los reportes asignados en el mes en curso, se aplicarán las penas convencionales por deficiencia en el servicio.

E. Cierre de reportes de falla

EL LICITANTE debe confirmar la solución de la falla y cierre de cada reporte a través de correo electrónico indicando los siguientes datos:

- i. Número de reporte asignado por la Mesa de Servicio.
- ii. Número de reporte asignado por la Mesa de Atención a Incidentes de Segundo Nivel de EL LICITANTE.
- iii. Descripción de la solución.
- iv. Persona que confirma la solución por parte sitio afectado.

En caso de que EL LICITANTE incumpla con este tiempo en los reportes asignados en el mes en curso, se aplicarán las penas convencionales por deficiencia en el servicio.

F. Medición de los Acuerdos de Nivel de Servicio

LA CONVOCANTE a través de la Mesa de Servicio medirá los Niveles de Servicio (SLAs) suministrados por EL LICITANTE, aplicando en su caso las penas convencionales por deficiencia en el servicio de la siguiente manera:

- i. El contador de tiempo arranca al momento de envío vía correo electrónico del reporte de falla, indicado en el inciso "B".
- ii. El horario para efecto de atención de reportes será de 7:00 a 19:00 horas de lunes a viernes y el sábado de 7:00 a 15:00 horas.
- iii. Una vez confirmada la solución por EL LICITANTE, el contador de tiempo será detenido.
- iv. En caso que el usuario final notifique que no quedó resuelta la falla que dio origen al reporte, éste será reabierto y continuará contando el tiempo a partir de donde se detuvo.

G. Pruebas de operación con la Mesa de Servicio

EL LICITANTE deberá realizar las pruebas correspondientes, tanto de las herramientas de diagnóstico, como del procedimiento de apertura y cierre de reportes con el objetivo de garantizar la correcta operación del procedimiento de atención de fallas, ya que son parte integral del servicio. Estas herramientas y procedimientos deberán estar en operación en un plazo máximo de 4 semanas a partir de la firma del contrato, de lo contrario se procederá a aplicar las penas convencionales por deficiencia en el servicio.

H. EL LICITANTE deberá proporcionar un portal para el seguimiento a los reportes levantados por la Mesa de Servicio y su estatus actual. Dicho portal deberá contar cuando menos con los siguientes elementos:

- i. Acceso restringido mediante usuario y contraseña.
- ii. Módulo para dar de alta reportes de falla, indicando número de folio o de reporte para cada evento registrado. A consideración de la entidad designada por la SEPAF, este módulo podrá reemplazar el procedimiento para levantar reportes vía correo electrónico indicado en el inciso "B".
- iii. Módulo para la consulta de reportes abiertos, cerrados y en proceso de solución, indicando para cada uno el porcentaje de avance de la solución y el detalle de las acciones tomadas para la solución.

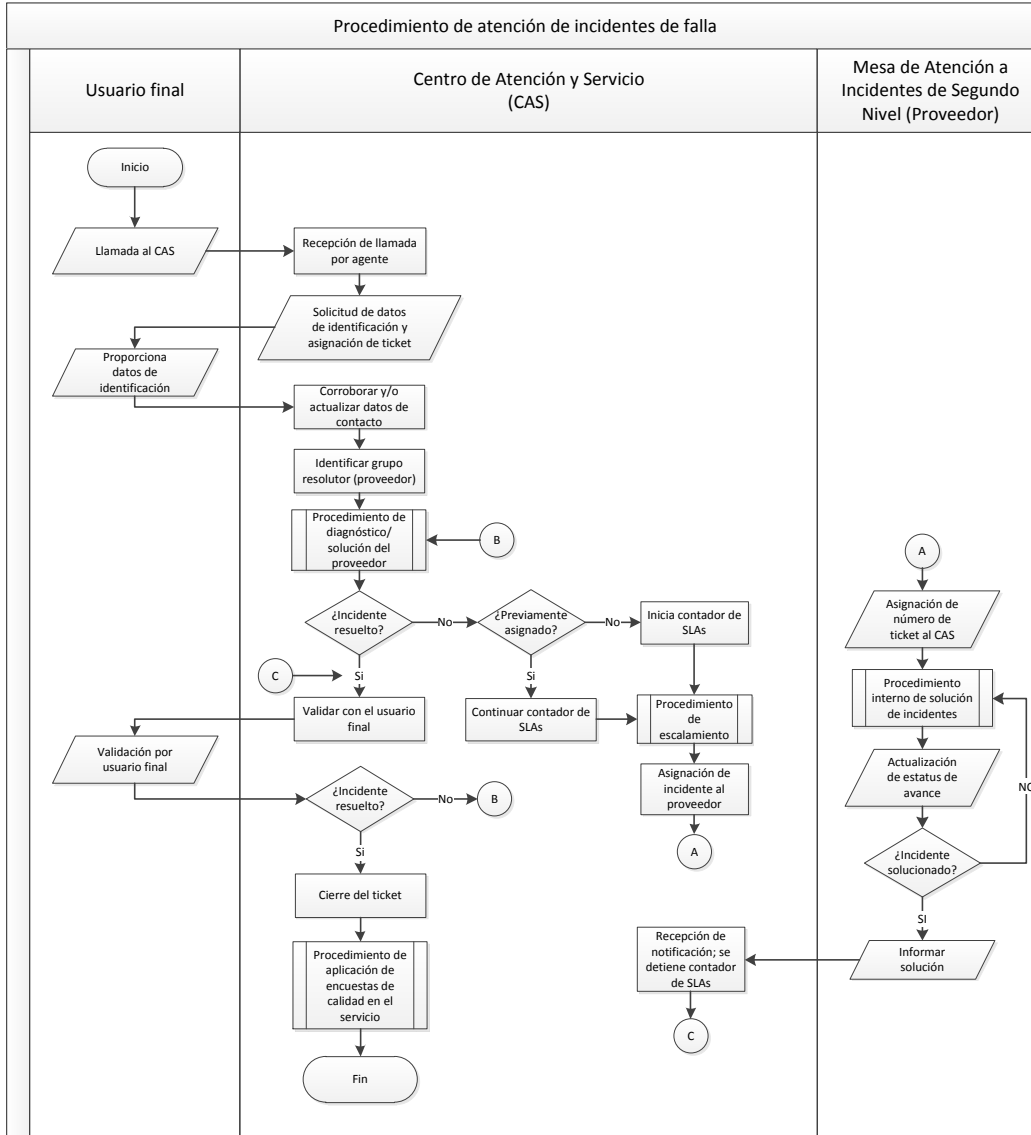
En caso de que EL LICITANTE incumpla con la entrega de este portal, se aplicarán las penas convencionales por deficiencia en el servicio.

I. El LICITANTE, podrá proporcionar adicional al inciso anterior "H" un número 01-800 de recepción de llamadas para registrar tickets que requieran atención de servicio de la mesa de incidentes de segundo nivel.

J. Se deberá proporcionar un procedimiento para escalar reportes de fallas que no debe exceder de cuatro niveles. Dicho procedimiento deberá incluir al menos para cuatro diferentes niveles jerárquicos superiores al del operador de la Mesa de Atención de Incidentes de Segundo Nivel: nombre de contacto, puesto, teléfono y correo electrónico. El intervalo entre notificaciones que dichos niveles recibirán al no ser atendida una falla reportada será de dos horas, quedando un máximo de ocho horas para notificar al último nivel.

En caso de que EL LICITANTE incumpla con la entrega de este punto, se aplicarán las penas convencionales por deficiencia en el servicio.

Diagrama de flujo general.



Deberá también presentar los indicadores de desempeño de la red a la entidad designada por la SEPAF, del cual se desprenderá el nivel de servicio realmente proporcionado por los operadores y el responsable de la administración de la red WiMAX.

1.2. Servicio de gestión de la red.

El LICITANTE en su propuesta de servicio de administración de la Red Estatal WiMAX, mostrada en el Anexo A, y deberá incluir:

Administración de todo el equipo activo de la red.

- Modificación de políticas de seguridad y ruteo.
- Cambios generales en la configuración.
- Control de cambios de configuración mediante bitácora electrónica.
- Altas/bajas de usuarios de la red.

Administración del direccionamiento de la red Ipv4 e Ipv6.

- Cambios de configuración
- Registro de direcciones.
- Políticas de direccionamiento.
- Administración del segmento de direcciones homologadas.
- Administración del Número de Sistema Autónomo (ASN).

Administración de inventarios y control de equipamiento.

- Registro de altas/bajas en inventario de la red.

Gestión de las operaciones de los equipos de Telecomunicaciones.

- Control y registro de accesos de forma electrónica.

1.3. Servicio de gestión de políticas de ancho de banda.

El LICITANTE en su propuesta de servicio de Administración de Ancho de Banda de la Red, mostrada en el Anexo A, deberá incluir:

- Administración del ancho de banda en la conexión a Internet.
- Control del ancho de banda de los usuarios.
- Gestión de políticas de ancho de banda por perfil de usuario.
- Monitoreo del tráfico a Internet.
 - Por usuarios.
 - Por aplicación.
 - Por protocolos.
- Administración del ancho de banda de la Dorsal Estatal de Microondas.
- Administración del ancho de banda de la red de acceso de última milla WiMAX.

LA CONVOCANTE dispone de 2 equipos controladores de ancho de banda consultar anexo A.

Componente 2: Mantenimiento preventivo.

El Mantenimiento Preventivo tiene como objetivo verificar el correcto funcionamiento, identificar problemas potenciales y eliminar probables causas de fallas en la infraestructura que compone el apartado WiMAX de la Red Estatal eJalisco.

Este componente de los Servicios responde a la necesidad de hacer una revisión de la operación del equipamiento para asegurar un adecuado funcionamiento de la infraestructura instalada, mediante actividades de evaluación, diagnóstico y reemplazo de partes, así como la actualización de versiones de herramientas o sistemas de acuerdo a la liberación de ellas por parte de los fabricantes. Con la finalidad de garantizar la disponibilidad requerida.

El LICITANTE será responsable de mantener los equipos en buen estado de funcionamiento y deberá contemplar el calendario de los Servicios de Mantenimiento Preventivo, en el cual incluya el número y método del mantenimiento preventivo a realizar, mismo que será validado y autorizado por la entidad designada por la SEPAF. El LICITANTE debe de considerar al menos dos revisiones al año de la infraestructura instalada en las Radiobases, Repetidores y los enlaces de Backbone, así como una revisión anual de las herramientas de monitoreo. (Revisar Anexo A)

Las actividades generales que deberá considerar el LICITANTE en su propuesta, incluyen:

Mantenimiento preventivo a la Dorsal Estatal de Microondas, nodos de repetición y radiobases del sistema de acceso de última milla WiMAX: (Revisar Anexo A)

- Puesta a punto de los enlaces.
- Mantenimiento a las líneas de transmisión.
- Mantenimiento a las estructuras (pintura, ajuste de retenidas, remoción de antenas y/o equipos no utilizados).
- Mantenimiento al sistema de pararrayos.
- Mantenimiento al sistema eléctrico.
- Mantenimiento a las antenas.
- Mantenimiento al sistema de aire acondicionado en el site de Telecomunicaciones y las Radiobases instaladas.
- Mantenimiento al site de telecomunicaciones.
- Mantenimiento a los equipos activos (switches, routers, IDUs, entre otros).

- Limpieza al sistema de protección contra descargas UPS (reemplazo de baterías en caso de ser necesario).
- Mantenimiento al cableado.

Mantenimiento preventivo al sistema de seguridad UTM, servidores, consolas de administración, entre otros. (Revisar Anexo A)

- Revisión y depuración de políticas de seguridad (eliminar las políticas no requeridas y fortalecer las que pudieran representar un problema de seguridad).
- Mantenimiento al hardware.
 - Limpieza del sistema de ventilación.
 - Limpieza de los puertos de conexión.
 - Limpieza de filtros del aire acondicionado.

El Licitante deberá generar un reporte periódico indicando los avances de acuerdo al Calendario de actividades que definió y que muestra las condiciones de cada uno de los puntos mencionados anteriormente, el cual deberá incluir:

- Condiciones previas y posteriores al mantenimiento.
 - Dorsal estatal de microondas, especificar:
 - Nivel de señal de cada enlace.
 - Memoria fotográfica de las estructuras, líneas de transmisión, sites de telecomunicaciones y equipos activos de la red.
- Acciones realizadas (Bitácora).
 - Detallar las acciones de mantenimiento preventivo realizadas
- Memoria fotográfica.
- Acciones recomendadas de tipo predictivo y sugerencias de mejora, que permitan a la entidad designada por la SEPAF tomar decisiones antes de que ocurra la degradación o fallo del servicio y de los componentes.

Componente 3. Mantenimiento correctivo.

El Licitante deberá incluir en su propuesta el servicio de mantenimiento correctivo a cualquier componente de la Red Estatal eJalisco derivado de la atención de incidentes desde el Centro de Atención y Servicios o del área de MONITOREO de la Red.

El LICITANTE deberá de considerar el restablecimiento del servicio sin importar la marca que esté utilice siempre y cuando se satisfaga la funcionalidad y los niveles de servicio; utilizando tecnologías WiMAX o LTE.

El licitante para tal efecto debe de considerar:

Mantenimiento correctivo a la Dorsal Estatal de Microondas, a las estaciones base de las radiobase, al Sistema de seguridad UTM, a los Switches de CORE y de radiobase, a los Servidores, al Sistema de monitoreo, a las consolas de administración y todo el equipamiento y herramientas de monitoreo y gestión de la red de acuerdo al Anexo A.

Tiempo de respuesta (SLA) de 8x7x365 (o bien Nivel de disponibilidad de 99.9% considerando 24x7x365).

Penalización de acuerdo a la siguiente tabla:

Disponibilidad mensual (%)		Horas mensuales		Penalización %
De	a	De	a	
100.00	98.89	0	8	0
98.89	97.78	8	16	10
97.78	96.67	16	24	20
96.67	95.56	24	32	30
95.56	94.44	32	40	40
94.44	93.33	40	48	50
93.33	92.22	48	56	60
92.22	91.11	56	64	70

91.11	90.00	64	72	80
90.00	88.89	72	80	90
88.89	87.78	80	88	100

Mantenimiento correctivo a los equipos terminales de la red (suscriptores WIMAX).
Tiempo de respuesta (SLA) de 24x7xNBD. (o bien Nivel de disponibilidad de 99% considerando 24x7x365)

Penalización de acuerdo a la siguiente tabla:

Disponibilidad mensual		Horas mensuales		Penalización %
De	a	De	a	
100.00	96.67	0	24	0
96.67	93.33	24	48	10
93.33	90.00	48	72	20
90.00	86.67	72	96	30
86.67	83.33	96	120	40
83.33	80.00	120	144	50
80.00	76.67	144	168	60
76.67	73.33	168	192	70
73.33	70.00	192	216	80
70.00	66.67	216	240	90
66.67	63.33	240	264	100

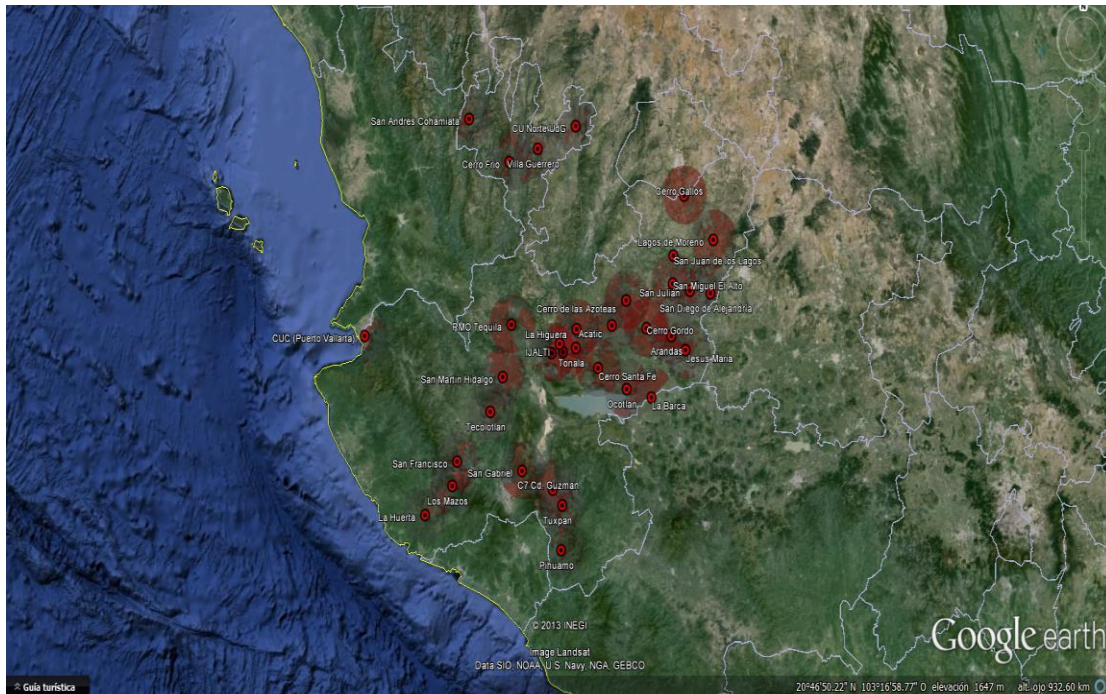
3.1 Consideraciones generales

- El LICITANTE deberá considerar todo el equipamiento necesario para solventar los mantenimientos preventivos y correctivos.
- La propuesta deberá contemplar el servicio por un lapso de 12 meses.
- La topología de la Red es estrella extendida y anillos en la red dorsal.
- Los protocolos, métodos de conmutación de paquetes y características técnicas de la Red Estatal eJalisco son las siguientes:
 - iBGP .
 - OSPF Multiárea.
 - eBGP.
 - BGP.
 - Redistribución de rutas.
 - Direccionamiento y ruteo de IPv4 e IPv6.
 - Multicast IPv6.
 - Multicast IPv4.
 - MPLS-VRF, L3.
 - BFD.
 - RSTPV
 - QoS
 - VLAN
 - 802.16 d y 802.16 e.
- Se le tomará como valor agregado del LICITANTE a quien compruebe que tiene recursos humanos y tecnológicos en localidades cercanas a la ubicación de las radio bases (Revisar Anexo A)
- El Licitante deberá considerar todo lo necesario para garantizar los tiempos de solución
- *Horario:*
 - De atención: lunes a viernes de las 7 horas a las 19 horas y los sábados en horario de 7 horas a 15 horas.
 - De operación: 24x7x365.
- El LICITANTE adjudicado deberá considerar que la prestación será desde sus instalaciones.
- El LICITANTE adjudicado deberá considerar el mantenimiento de los 24 sitios con Radiobase o Repetidores así como de 1909 CPE's. Para la consideración de sus propuestas el LICITANTE deberá tomar en cuenta el listado de equipo que se encuentra en el al Anexo 1 de esta licitación, el cuál contiene el detalle de cantidad, marca y

modelo de los equipos que deberán ser soportados dentro de las consideraciones de sitios mencionadas.

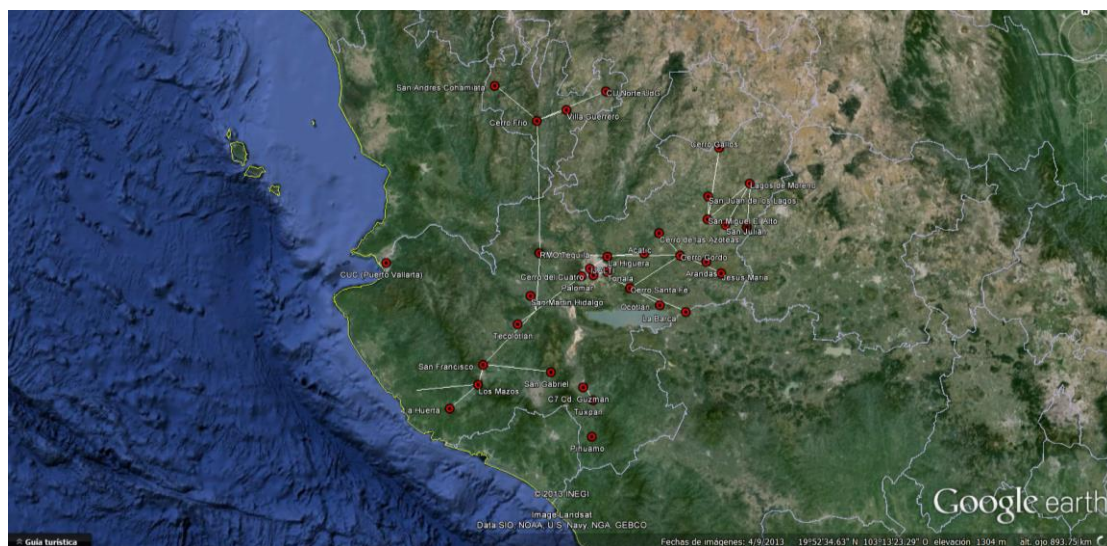
- Además para facilitar la elaboración de las propuestas por parte del LICITANTE, a continuación se proporciona una ilustración con la ubicación geográfica de las radio bases y sus coberturas, con la finalidad de que el LICITANTE pueda considerar la planeación y los costos inherentes a la atención de incidentes en dichas zonas, mismas donde se encuentran los sitios solicitados a cubrir dentro de este contrato:

Ilustración 1. Cobertura de radio bases



- Dentro de estas coberturas están distribuidos los 1909 CPE's solicitados en este contrato, así como las 24 radio bases
- El LICITANTE para su referencia deberá considerar la siguiente ilustración para ubicar los enlaces de dorsal de microondas que también son objeto de este contrato, mismos que están listados dentro del equipamiento del Anexo A:

Ilustración 2. Radio bases y enlaces de dorsal de microondas



- En cuanto a la infraestructura a considerar en cada uno de los sitios de radio bases se encuentran:
 - Plantas de emergencia: debe incluirse mantenimiento y recarga de combustible cuando sea necesario
 - Shelter de telecomunicaciones prefabricado
 - Aire acondicionado tipo ventanilla
 - Sistema APC Netbotz para alarmas y video
 - Subsistemas de tierra física y pararrayos
 - Torres arriostradas

- EL LICITANTE deberá tener personal a su cargo debidamente capacitado y con la siguiente experiencia mínima de 3 años:
 - Experiencia comprobada en operación de redes de banda ancha y telecomunicaciones.
 - Experiencia comprobada en tecnologías WiMAX y enlaces microondas.
 - Experiencia comprobada en switching y routing CISCO utilizando al menos los siguientes protocolos y técnicas de conmutación de datos: enrutamiento y direccionamiento IPv4 e IPv6, iBGP, eBGP, OSPF Multiárea, Redistribución de rutas, Multicast IPv6, Multicast IPv4, MPLS-VRF L3, BFD y RSTPV.
 - Experiencia comprobada en manejo de herramientas de monitoreo vía SNMP.

- La entidad designada por la SEPAF establecerá un periodo de 4 semanas para la transición de la responsabilidad del Servicio de Administración de Red, Mantenimiento preventivo y correctivo, entre el proveedor actual y el LICITANTE ganador, en caso de que aplique,

- La entidad designada por la SEPAF acordará con el proveedor actual un plan de transición y la documentación técnica para transferir la operación y mantenimiento de la red al LICITANTE ganador, en caso de que aplique,
- El LICITANTE deberá de entregar respaldos de configuración de los equipos de la dorsal bimestralmente. Adicionalmente entregará respaldo cuando existan eventos que modifiquen la configuración de equipos afectados (Componentes de Dorsal y Terminales).
- Todos los mantenimientos preventivos deberán de ser coordinados con la entidad designada por la SEPAF antes de su ejecución.
- Existirá información confidencial y vital para la operación de la Red Estatal eJalisco la cual solo será proporcionada al licitante ganador.

Partida 5. Servicios de Internet con Operadores

Requerimientos de conexión de acceso a Internet de banda ancha.

Especificaciones requeridas del subsistema

1.1. *Características del servicio.*

A continuación se detallan las características de los servicios de telecomunicaciones que deberá cumplir cada oferente de la solución:

- Ancho de banda nominal mínimo requerido hacia el servicio de Internet de 2048 Kbps de bajada (*downlink*) y 512 Kbps de subida (*uplink*).
- Ancho de banda nominal máximo requerido hacia el servicio de Internet de 10240 Kbps de bajada (*downlink*) y 2560 Kbps de subida (*uplink*).
- Ancho de banda mínimo comprometido de bajada (DCIR) equivalente al 25% del ancho de banda nominal ofertado de bajada (*downlink*) y ancho de banda mínimo comprometido de subida (UCIR) equivalente al 50% del ancho de banda nominal ofertado de subida (*uplink*).
- Servicio de conectividad terrestre, a través de redes de telecomunicaciones alámbricas o inalámbricas con infraestructura terrestre. No se aceptarán servicios satelitales.
- Prestación del servicio 24x7x365 (24 horas al día los 365 días del año).
- Disponibilidad del servicio de al menos 98.89% (hasta ocho horas de indisponibilidad al mes).
- Tiempo promedio de solución de fallas (MTTR) menor a ocho horas hábiles, contados a partir del reporte de falla.
- El punto de acceso Wi-Fi será configurado por EL LICITANTE con los parámetros proporcionados por la entidad designada por la SEPAF posterior a la firma del contrato.
- Si el servicio de internet ofertado tuviere empaquetados otros servicios como telefonía y/o televisión, estos otros servicios deberán ser deshabilitados. La convocante no se hace responsable de los cargos que pudieren generarse por el uso de estos otros servicios en caso de que EL LICITANTE omitiera deshabilitarlos.

- En caso de que el servicio proporcionado no cumpla con los Niveles de Servicio establecidos se aplicarán las penalizaciones conducentes.
- Mesa de Atención a Incidentes de Segundo Nivel de acuerdo a las características técnicas establecidas en el punto 1.2 del presente documento.
- El LICITANTE ganador deberá de proporcionar una consola de monitoreo de la disponibilidad del servicio vía Web.
- Se sujetará puntualmente al procedimiento de instalación definido en el punto 1.3 del presente documento.
- Garantizará el reemplazo de equipos con apego estricto a las características del punto 1.4 del presente documento.
- La cantidad de MBytes enviados y recibidos por mes será ilimitado.
- Punto de Acceso Wi-Fi mediante los protocolos IEEE 802.11b, 802.11g y 802.11n.
- Al menos cuatro puertos LAN Ethernet (RJ-45) 10/100 Mbps.
- Servicio de DHCP activo con capacidad de proporcionar al menos 254 direcciones IP. El equipo deberá liberar automáticamente, al menos cada hora, la asociación de las direcciones IP asignadas por DHCP que no estén en uso.
- LA CONVOCANTE podrá revocar el contrato por sitio, si no se cumple con las características de conexión, disponibilidad y facilidades pactadas.

1.2. Mesa de ayuda.

EL LICITANTE deberá proveer el servicio de Mesa de Atención de Incidentes de Segundo Nivel, para la atención de fallas con un horario de lunes a sábado de 7:00hrs a 19:00hrs

El soporte de primer nivel será suministrado por La Mesa de Servicio (Ver Partida 1) como punto único de contacto y control de los reportes de falla de todos los usuarios mediante el Centro de Atención y Servicio (CAS). El CAS, a su vez, canalizará los reportes a la Mesa de Atención de Incidentes de Segundo Nivel de EL LICITANTE correspondiente, por lo que es necesario que éste se sujete a los procedimientos definidos en esta sección para el correcto registro, seguimiento, control y atención de los reportes de falla que le sean asignados.

- A. Suministro de procedimientos de diagnóstico/solución y correo electrónico de enlace con el CAS.

EL LICITANTE deberá suministrar a LA CONVOCANTE los procedimientos y pruebas de diagnóstico/solución de primer nivel, necesarios para el correcto diagnóstico del servicio de acceso a Internet contratado, así como la dirección de correo electrónico que EL LICITANTE utilizará para el enlace con el CAS de LA CONVOCANTE. Esta información deberá ser entregada en el formato que le será proporcionado en un plazo no mayor de 2 semanas posteriores a la adjudicación.

En caso de que el LICITANTE adjudicado no entregue el procedimiento de atención especificado en este apartado se le aplicarán las penas convencionales por deficiencia en el servicio.

- B. Asignación de ticket a la Mesa de Atención de Incidentes de Segundo Nivel

Cualquier falla no prevista en, o que no pueda resolverse aplicando, los procedimientos de diagnóstico/solución indicados en el inciso "A" y que implique la interrupción o mal funcionamiento del servicio suministrado, así como cualquier falla cuya solución se encuentre fuera del alcance del CAS, será escalado a la Mesa de Atención a Incidentes de Segundo Nivel de EL LICITANTE mediante un correo electrónico con al menos los siguientes datos:

- i. Número de reporte asignado por el CAS.
- ii. Clave de identificación del sitio.
- iii. Contrato.
- iv. Persona que reporta.
- v. Teléfono actualizado del sitio.
- vi. Correo electrónico actualizado de la persona que reporta.
- vii. Resultado del diagnóstico realizado con base en los procedimientos proporcionados por el licitante en el inciso "A".

A partir del envío de esta notificación comenzará a contar el plazo para la atención de fallas y la medición de los Acuerdos de Nivel de Calidad de Servicio para, en su caso, la aplicación de las penas convencionales por deficiencia en el servicio.

- C. Confirmación de recepción de reporte

Cuando el CAS envíe un reporte, la Mesa de Atención a Incidentes de Segundo Nivel de EL LICITANTE deberá contestar a través de un correo electrónico asignando un número de reporte interno para su seguimiento, incluyendo los siguientes datos:

- i. Número de reporte asignado por el CAS.

- ii. Número de reporte asignado por la Mesa de Atención a Incidentes de Segundo Nivel de EL LICITANTE.

Este correo de respuesta deberá ser recibido por el CAS en un máximo de 20 minutos posteriores al envío del correo de asignación de reporte indicado en el inciso B, en caso de que EL LICITANTE adjudicado incumpla con este tiempo en los reportes asignados en el mes en curso, se aplicarán las penas convencionales por deficiencia en el servicio sobre el monto mensual de los servicios suministrados. De igual forma, EL LICITANTE comenzará a recibir las notificaciones a través de los contactos definidos en la matriz de escalamiento definida en el inciso "I".

D. Actualización de estatus

EL LICITANTE deberá proporcionar al CAS el estatus de cada reporte asignado cada 4 horas dentro del horario de operación del sitio (indicado en el inciso "F" sub-inciso "ii") mediante un correo electrónico con los siguientes datos:

- i. Número de reporte asignado por el CAS.
- ii. Número de reporte asignado por la Mesa de Atención de Incidentes de Segundo Nivel de EL LICITANTE.
- iii. Estatus actual, indicando el avance de la solución en porcentaje y la descripción de las acciones tomadas para la solución.

En caso de que EL LICITANTE incumpla con este tiempo en los reportes asignados en el mes en curso, se aplicarán las penas convencionales por deficiencia en el servicio.

E. Cierre de reportes de falla.

EL LICITANTE debe confirmar la solución de la falla y cierre de cada reporte a través de correo electrónico indicando los siguientes datos:

- i. Número de reporte asignado por el CAS.
- ii. Número de reporte asignado por la Mesa de Atención a Incidentes de Segundo Nivel de EL LICITANTE.
- iii. Descripción de la solución.
- iv. Persona que confirma la solución por parte sitio afectado.

En caso de que EL LICITANTE incumpla con este tiempo en los reportes asignados en el mes en curso, se aplicarán las penas convencionales por deficiencia en el servicio.

F. Medición de los Acuerdos de Nivel de Servicio

La entidad designada por la SEPAF a través del CAS medirá los Niveles de Servicio (SLAs)

suministrados por EL LICITANTE, aplicando en su caso las penas convencionales por deficiencia en el servicio de la siguiente manera:

- i. El contador de tiempo arranca al momento de envío vía correo electrónico del reporte de falla, indicado en el inciso "B".
- ii. El horario para efecto de atención de reportes será de 7:00 a 19:00 horas de lunes a viernes y el sábado de 7:00 a 15:00 hrs.
- iii. Una vez confirmada la solución por EL LICITANTE, el contador de tiempo será detenido.
- iv. En caso que el usuario final notifique que no quedó resuelta la falla que dio origen al reporte, éste será reabierto y continuará contando el tiempo a partir de donde se detuvo.

G. Pruebas de operación con el CAS

EL LICITANTE deberá realizar las pruebas correspondientes, tanto de las herramientas de diagnóstico, como del procedimiento de apertura y cierre de reportes con el objetivo de garantizar la correcta operación del procedimiento de atención de fallas, **ya que son parte integral del servicio**. Estas herramientas y procedimientos deberán estar en operación en un plazo máximo de 4 semanas a partir de la firma del contrato, de lo contrario se procederá a aplicar las penas convencionales por deficiencia en el servicio.

H. EL LICITANTE deberá proporcionar un portal para el seguimiento a los reportes levantados por el CAS y su estatus actual. Dicho portal deberá contar cuando menos con los siguientes elementos:

- I. Acceso restringido mediante usuario y contraseña.
- II. Módulo para dar de alta reportes de falla, indicando número de folio o de reporte para cada evento registrado. A consideración de LA CONVOCANTE, este módulo podrá reemplazar el procedimiento para levantar reportes vía correo electrónico indicado en el inciso "B".
- III. Módulo para la consulta de reportes abiertos, cerrados y en proceso de solución, indicando para cada uno el porcentaje de avance de la solución y el detalle de las acciones tomadas para la solución.

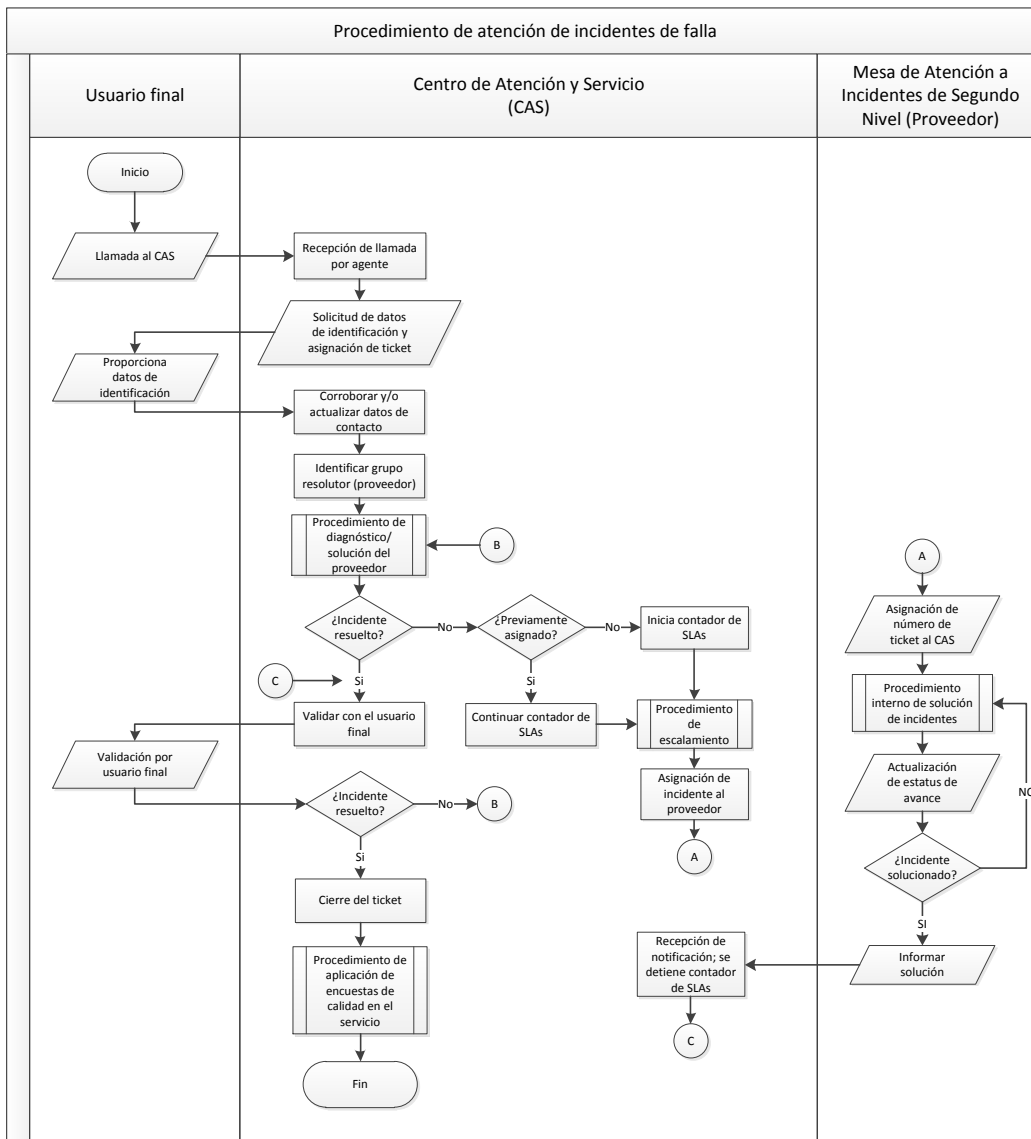
En caso de que EL LICITANTE incumpla con la entrega de este portal, se aplicarán las penas convencionales por deficiencia en el servicio.

- I. EL LICITANTE, podrá proporcionar adicional al inciso anterior "H" un número 01-800 de recepción de llamadas para registrar tickets que requieran atención de servicio de la mesa de incidentes de segundo nivel de la mesa de ayuda del LICITANTE.

- J. Se deberá proporcionar un procedimiento para escalar reportes de fallas que no debe exceder de cuatro niveles. Dicho procedimiento deberá incluir al menos para cuatro diferentes niveles jerárquicos superiores al del operador de la Mesa de Atención de Incidentes de Segundo Nivel: nombre de contacto, puesto, teléfono y correo electrónico. El intervalo entre notificaciones que dichos niveles recibirán al no ser atendida una falla reportada será de dos horas, quedando máximo en ocho horas para notificar al último nivel.

En caso de que EL LICITANTE incumpla con la entrega de este punto, se aplicarán las penas convencionales por deficiencia en el servicio.

Diagrama de flujo general.



1.3. Procedimiento de instalación.

EL LICITANTE deberá ceñirse estrictamente a los siguientes procedimientos de instalación de sitios:

A. Contacto de instalación en sitio

EL LICITANTE coordinará la instalación del servicio con el contacto que para el efecto designe cada dependencia beneficiaria de los servicios objeto de este contrato. Será responsabilidad de EL LICITANTE coordinarse con dicho contacto a más tardar 2 semanas después de la firma del contrato para realizar la instalación de cada uno de los sitios adjudicados.

De no poder contactar al responsable de recibir la instalación en cada sitio en el plazo señalado, EL LICITANTE deberá reportarlo a través del CAS a la línea 01-800 –EJALISCO (35254726).

B. Instalación llave en mano

EL LICITANTE deberá realizar la instalación llave en mano a completa satisfacción del contacto indicado en el punto anterior. El contacto no firmará de recibido si no se entregan los equipos terminales correspondientes.

C. Acta de entrega-recepción por sitio

EL LICITANTE deberá generar un acta de entrega-recepción del servicio, dejando una copia al responsable de recibir la instalación en el sitio y entregando el original a la entidad designada por la SEPAF, mediante reportes de avance semanales. El acta deberá contener cuando menos los siguientes campos:

- i. Identificador del sitio
- ii. Clave única de instalación, la cual será proporcionada al Licitante en el listado de sitios adjudicados.
- iii. Fecha
- iv. Número de contrato
- v. Nombre del instalador
- vi. Nombre y firma del responsable de recibir la instalación del sitio
- vii. Número de serie del equipamiento instalado
- viii. Sello oficial del sitio, en caso de que el sitio no cuente con sello oficial será suficiente con la firma del responsable.

D. Centro de Atención y Servicio

LA CONVOCANTE pondrá a disposición de EL LICITANTE el Centro de Atención y Servicio

a través del número 01-800-EJALISCO (35254726) para la atención y orientación de usuarios finales e instaladores durante el periodo de instalación de los servicios contratados. Para ello EL LICITANTE deberá:

- i. En caso de cualquier incidente relacionado con la instalación y entrega del servicio, EL LICITANTE debe reportarlo inmediatamente al Centro de Atención y Servicio al número 01-800-EJALISCO (35254726), donde recibirá apoyo y orientación para la entrega de los servicios en cuestión. Así mismo, se proporcionará un folio para el seguimiento del caso correspondiente.
- ii. Es requisito indispensable contar con un folio por parte de la Centro de Atención y Servicio para justificar la entrega fallida del servicio por temas no imputables a EL LICITANTE.
- iii. Los servicios que no puedan ser instalados quedarán en una bolsa de servicios a utilizar posteriormente por LA CONVOCANTE.

E. Reporte semanal de avance

EL LICITANTE deberá proporcionar a LA CONVOCANTE por escrito durante el periodo de instalación todos los días jueves un reporte semanal de avance de instalación de los sitios adjudicados, este reporte deberá contar con las siguientes características:

- i. Adjuntar disco compacto con la relación de sitios en archivo en formato XLS o compatible.
- ii. El nombre del archivo deberá ser integrado en el siguiente formato:

nombreoperador_aaaammdd_númeroentrega.xls,
donde aaaammdd es el año, mes y día del reporte.

Ejemplo:

OperadorY_20130228_01.xls

La estructura de la tabla con la relación de sitios deberá contener los siguientes campos y características:

- i. Sitio_ID: Numérico, identificador del sitio.
- ii. Folio: Texto, folio del acta-recepción del servicio.
- iii. Receptor: Texto, nombre de la persona que recibe el servicio.
- iv. Serie: Texto, número de serie del equipo terminal.
- v. Marca del equipo.
- vi. Modelo del equipo.

Ejemplo:

Sitio_ID	Folio	Receptor	Serie	Marca	Modelo
25478	mm_125_2013	Julio Perez	X1611457		
35447	mm_124_2013	Rubén Díaz	1457 OPL		

F. Acreditación de los instaladores.

EL LICITANTE, deberá asegurar que sus instaladores porten los siguientes documentos para acreditarse y así tener acceso a los sitios adjudicados:

- i. Identificación oficial vigente con fotografía.
- ii. Identificación con fotografía de la empresa. Para este punto, EL LICITANTE una vez adjudicado debe entregar a la entidad designada por la SEPAF copia del formato de identificación de la empresa.
- iii. Uniforme con los logos de la empresa.
- iv. Copia del oficio de acceso de la dependencia correspondiente.
- v. Orden de instalación emitida por EL LICITANTE en la que se indique la clave única de instalación.

G. Coordinación interinstitucional.

Será responsabilidad de EL LICITANTE coordinarse con el o los contactos designados por cada dependencia para el acceso a cada uno de los sitios adjudicados. Así mismo, deberá acordar con dicho contacto el cronograma de trabajo correspondiente el cual deberá enviar a LA CONVOCANTE antes del inicio del periodo de instalación.

En caso de que EL LICITANTE incumpla con cualquiera de los incisos B, C, D y E, se procederá a aplicar las penas convencionales por deficiencia en el servicio.

- H. EL LICITANTE debe proporcionar sin costo adicional la reubicación de sus servicios siempre y cuando se encuentren dentro del mismo inmueble y las características técnicas lo permitan.

1.4. Reemplazo de equipos

- A. EL LICITANTE debe considerar mecanismos contra el robo de equipos y daños que estos pudieran sufrir por vandalismo, fenómenos naturales, accidentes o por cualquier otra causa, ya que será responsable de reparar o reponer los equipos a su costo para el restablecimiento del servicio.
- B. En caso de robos o daños de cualquier tipo a los equipos proporcionados para la entrega del servicio, será responsabilidad de EL LICITANTE restablecer el servicio, sujetándose al tiempo estipulado en las penas convencionales por deficiencia en el servicio.

1.5. Consideraciones generales

El plazo de entrega del servicio a partir de la firma del contrato serán;

- 2 semanas para la Zona A
- 4 semanas para la Zona B
- 6 semanas para la Zona C

EL LICITANTE deberá considerar todo lo necesario para la visita e instalación a cada uno de los sitios.

Se deberá enviar gente calificada para la realización de pruebas y llenado del acta de entrega recepción.

EL LICITANTE debe recabar firma de aceptación en el acta de entrega-recepción del servicio en cada sitio entregado, descrita con anterioridad. EL LICITANTE deberá presentar las actas originales debidamente llenadas y firmadas ante LA CONVOCANTE, como parte de la documentación que avale el cumplimiento del contrato.

El anexo B consta de una Tabla que contiene la información de todo el universo de sitios a conectar en todo el estado, incluyendo su punto georeferenciado.

Mecánica de asignación de contratos.

1. Será requisito indispensable para todos y cada uno de los licitantes contar con la concesión que otorga la Secretaría de Comunicaciones y Transportes para operar una red pública de telecomunicaciones en el estado de Jalisco.
2. Primer criterio, el servicio de Internet de banda ancha que proponga para esta licitación, deberá cumplir con los lineamientos descritos en el componente **“Requerimientos de conexión de acceso a Internet de banda ancha”** de estas bases. Aquellos licitantes que no puedan garantizar por escrito los requerimientos técnicos mínimos serán descalificados automáticamente, sin derecho a réplica o consideración de ninguna índole.
3. El segundo criterio que aplicará a todos los licitantes que sí cumplen con el mínimo de

requerimientos descritos en el componente “Requerimientos de conexión de acceso a Internet de banda ancha”, es el de cobertura. Es decir, que competirán para otorgar su servicio en cada uno de los sitios donde cuenten directamente con las facilidades y/o la infraestructura de telecomunicaciones necesaria.

4. El tercer y último criterio que aplicará es el del precio.

El método de evaluación del costo beneficio que se utilizará para evaluar las proposiciones presentará como resultado el mayor beneficio neto (MBN), y será calculado como a continuación se describe:

Factor de ponderación 1	Factor de Ponderación 2	Factor de Ponderación 3
VBik/CTik	Ctik	VSik
<p>Donde:</p> <ul style="list-style-type: none"> • VBik: es la velocidad de bajada ofertada por EL LICITANTE "i" para un sitio "k" en Kbps • CTik: es el precio ofertado por EL LICITANTE "i" para ese mismo sitio "k" 	<p>Para aquellas ofertas con el mismo valor producto de aplicar la fórmula contenida en el Factores de Ponderación 1 (VBik/CTik), determinado con 2 decimales sin redondeo.</p> <p>Donde:</p> <ul style="list-style-type: none"> • CTik: es el precio ofertado por EL LICITANTE "i" para el sitio "k" 	<p>Para aquellas ofertas con el mismo valor producto de aplicar la fórmula contenida en el Factor de Ponderación 1 (VBik/CTik) y con un mismo valor de VBik, establecido en el Factor de Ponderación 2</p> <p>Donde:</p> <ul style="list-style-type: none"> • VSik: es la velocidad de subida ofertada por EL LICITANTE "i" para el sitio "k" en Kbps
<p>EL LICITANTE ganador para la partida (sitio) "k" será el que mayor puntaje obtenga de la aplicación de la fórmula referida, expresado con dos decimales sin redondeo.</p>	<p>EL LICITANTE ganador para la partida "k" será el que habiendo presentado una propuesta con resultado igual en el Factor de Ponderación 1, oferte el menor precio expresado en el valor CTik.</p>	<p>EL LICITANTE ganador para la partida "k" será el que habiendo presentado una propuesta con resultado igual en los Factores de Ponderación 1 y 2, ofrezca mayor velocidad de subida, expresada en un mayor valor de la variable VSik.</p>
<p>En caso de que dos licitantes presenten propuestas con resultados iguales se aplicará el Factor de Ponderación 2</p>	<p>En caso de continuar ofertando los mismos beneficios, se aplicará el Factor de Ponderación 3</p>	<p>En caso de continuar ofertando los mismos beneficios se aplicarán los criterios definidos en la Ley.</p>

Factor de Ponderación 1 de evaluación: consiste en obtener la mejor relación entre velocidad y precio.

- Cuando la oferta de EL LICITANTE “i” resulte con el mayor valor en esta relación para la partida (sitio) “k”, dicha partida (sitio) resultará adjudicada al licitante “i”.
- En caso de que dos licitantes presenten propuestas con resultados iguales determinados con 2 decimales sin redondeo, se aplicará el Factor de Ponderación 2.

Factor de Ponderación 2 de evaluación: consiste en detectar, de entre los licitantes en empate respecto al Factor de Ponderación 1, el que oferte el menor precio expresado en el valor CTik.

- Cuando la oferta de EL LICITANTE “i” resulte con el menor precio expresado en el valor CTik para la partida (sitio) “k”, ésta resultará adjudicada al licitante “i”.
- En caso de que dos licitantes presenten propuestas con resultados iguales se aplicará el Factor de Ponderación 3.

Factor de Ponderación 3 de evaluación: consiste en detectar, de entre los licitantes en empate respecto a los Factores de Ponderación 1 y 2, el que oferte la mayor velocidad de subida, expresada a través de un mayor valor en la variable VSik.

- Cuando la oferta de EL LICITANTE “i” resulte con el mayor valor en esta variable para la partida (sitio) “k”, ésta resultará adjudicada al licitante “i”.
- En caso de continuar ofertando los mismos beneficios, se aplicarán los siguientes criterios de desempate:
 - a. Se verificará que cumplan con los requisitos obligatorios solicitados que afectan la solvencia de las proposiciones.
 - b. Se verificará que no exista discrepancia entre las características técnicas de los servicios propuestos y los solicitados.
 - c. En caso de discrepancia entre la propuesta técnica y la propuesta económica, por lo que se refiere a las características, especificaciones y cantidades de los servicios propuestos, prevalecerá lo asentado en la propuesta técnica.
 - d. Para fines de evaluación económica, en caso de error aritmético, prevalecerán los precios unitarios.
 - e. Cuando los servicios contenidos en la propuesta de EL LICITANTE, además de cumplir con todos los requerimientos técnicos establecidos en la presente convocatoria contengan características adicionales las mismas se aceptarán, sin embargo será declarado ganador sólo en el caso de que su proposición obtenga el mayor beneficio neto.
 - f. La determinación de quien es EL LICITANTE ganador, se llevará a cabo con base en el resultado de la evaluación técnica y económica elaborada para tal efecto.
 - g. Se verificará que se coticen los sitios propuestos.
 - h. Se verificará que los precios ofertados no rebasen el precio máximo de adjudicación.

Penas convencionales

Si se deja de cumplir con el contrato, se hará efectiva la garantía otorgada por el 10% del monto del contrato, además de las sanciones que se determinen en el contrato y que establecen las leyes en la materia.

A. Por atraso en el plazo de instalación:

En caso de atraso por parte de EL LICITANTE en el plazo de instalación establecido, se aplicará una penalización del 2.5 % diario sobre el monto mensual del servicio del sitio o sitios no instalados.

B. Por deficiencia en los servicios contratados:

LA CONVOCANTE aplicará las siguientes penalizaciones por interrupciones en el servicio contratado.

Disponibilidad promedio mensual (%)		Horas hábiles al mes sin servicio		Deducción porcentual del costo mensual por sitio
De	A	De	A	
100.00	98.89	0	8	0%
98.89	97.78	8	16	10%
97.78	96.67	16	24	20%
96.67	95.56	24	32	30%
95.56	94.44	32	40	40%
94.44	93.33	40	48	50%
93.33	92.22	48	56	60%
92.22	91.11	56	en adelante	70%

En el mismo orden de ideas la entidad designada por la SEPAF estará facultada para ejercitar la acción que en derecho le corresponda para demandar el pago de los daños y perjuicios que le ocasionare EL LICITANTE por el incumplimiento en alguno de los rubros señalados con anterioridad.

Glosario Técnico

- CAS.- Centro de atención y servicio.
- SLA.- Acuerdo de nivel de servicio.
- WEB.- Colección de páginas de internet asociadas a un dominio.
- ITIL.- Biblioteca de Infraestructura de Tecnologías de Información
- WiMAX.- Por su siglas en inglés " Worldwide interoperability for Microwave Access" Estándar de comunicación inalámbrico para redes de datos WAN.
- Callback.- Devolución de llamada
- IVR.- Por sus siglas en inglés, "Interactive Voice Response".
- Social Miner.- Colector de redes sociales.
- ACD.- Por sus siglas en inglés, "Automatic Call Distributor".
- CTI.- Por sus siglas en inglés "Computer Telephony Integration".
- PD.- Por sus siglas en inglés, "Predictive Dialer".
- PMI.- Por sus siglas en inglés " Project Management Institute".
- CMDB.- Por sus siglas en inglés " Configuration Management Data Base".
- MTTR.- Por sus siglas en inglés "Mean Time to repair".
- DWDM.- Dense Wave *Wavelength* Division Multiplexing.
- WAN.- Por sus siglas en inglés " World Access Network".
- LAN.- Por sus siglas en inglés "Local Access Network".
- BGP.- Por sus siglas en inglés " Border Gateway Protocol".
- OSPF.- Por sus siglas en inglés "Open Shortes Path First"
- DCIR.- Por sus siglas en inglés " Download Committed Information Rate".
- UCIR.- Por sus siglas en inglés " Upload Committed Information Rate".
- PMP.- Project Manager Professional.
- PMI.- Project Management Institute.

Anexo A

Sitios de radiobases y repetidores de la dorsal.

Radio Bases Actuales			
Unit name	Latitude(°)	Longitude(°)	Elevation(m)
Cerro Gordo	20.7598	-102.5892	2641.2
Acatic	20.78007	-102.91	1686.4
Cerro del Cuatro	20.60016	-103.3656	1862.1
Cerro Gallos	21.65956	-102.2271	2261.4
Cerro Santa Fé	20.49097	-103.04	2320.8
IJALTI	20.65718	-103.397	1605.6
Jesus Maria	20.60753	-102.2241	2106.2
La Barca	20.27701	-102.5494	1541.6
La Higuera	20.75569	-103.24	2029.1
Lagos de Moreno	21.35588	-101.9549	2014.6
Palomar	20.59385	-103.47	2023.8
RMO Tequila	20.78694	-103.8467	2895.2
San Julián	21.01161	-102.1791	2066.9
San Miguel el Alto	21.06087	-102.3399	2040.7
Tonala	20.62853	-103.2459	1668.1
San Martin Hidalgo	20.43562	-103.9152	1306.9
Los Mazos	19.67667	-104.3936	1587.6
San Francisco	19.85315	-104.3652	1809.2
CUC Vallarta	20.70395	-105.2222	25.1
Mirador	20.30431	-103.8832	2051.2
CD Guzman	19.70471	-103.4622	1542
Tuxpan	19.55615	-103.3754	1141.6
Arandas	20.704917	-102.3561	2070
IT Green Park	19.66049	-103.500057	1570

Infraestructura instalada en sitios de radiobases y repetidores de la dorsal

Plantas de Energía.

<i>Marca y modelo</i>	<i>Cantidad</i>
Planta eléctrica modelo MGY-008-NW-AUT de 8.7KWE en servicio intermitente y de 8.0KWe en servicio continuo.	24

Aires Acondicionados.

<i>Marca y modelo</i>	<i>Cantidad</i>
Marca York/Tipo de ventana 1 Tonelada	24
Marca York/tipo Minisplit de 5 Toneladas	1

Torres de Telecomunicaciones.

<i>Tipo de Torre</i>
TZ-45
TZ-45
TZ-45
TZ-45
TZ-60

Sitios con CPE Instalados en el Estado de Jalisco

CLAVE DE INMUEBLE	CLAVE CT	TIPO DE SITIO	INSTITUCION	NOMBRE DEL CENTRO	LOCALIDAD	MUNICIPIO	CODIGO POSTAL	REGION	LATITUD	LONGITUD
105SP	105SP	Tipo 2	GOB	N/D	N/D	ZAPOTLÁN EL GRANDE	N/D	SUR	N/D	N/D
106SP	106SP	Tipo 2	GOB	N/D	N/D	EL GRULLO	N/D	SIERRA DE AMULA	N/D	N/D
107SP	107SP	Tipo 2	GOB	N/D	N/D	AUTLÁN DE NAVARRO	N/D	COSTA SUR	N/D	N/D
108SP	108SP	Tipo 2	GOB	N/D	N/D	PUERTO VALLARTA	N/D	COSTA NORTE	N/D	N/D
117UDEFT	117UDEFT	Tipo 2	GOB	N/D	N/D	ZAPOTLÁN EL GRANDE	N/D	SUR	19.7235	-103.4555
018IEE	018IEE	Tipo 2	IEEA	N/D	N/D	OCOTLÁN	47800	CIÉNEGA	20.3366750	-102.7661333
018IEE	018IEE	Tipo 2	IEEA	N/D	N/D	OCOTLÁN	47810	CIÉNEGA	20.3627917	-102.7743722
021IEE	021IEE	Tipo 2	N/D	N/D	N/D	OCOTLÁN	N/D	CIÉNEGA	N/D	N/D
036IEE	036IEE	Tipo 2	IEEA	N/D	N/D	ZAPOTLÁN EL GRANDE	N/D	SUR	19.7275583	-103.4571194

037IEE	037IEE	Tipo 2	IEEA	N/D	N/D	ZAPOTILIC	49600	SUR	19.6267250	-103.4158389
042IEE	042IEE	Tipo 2	IEEA	N/D	N/D	ZAPOTLÁN EL GRANDE	49000	SUR	19.7048417	-103.4582361
053IEE	053IEE	Tipo 2	IEEA	N/D	N/D	AUTLÁN DE NAVARRO	48900	COSTA SUR	19.7720806	-104.3612389
054IEE	054IEE	Tipo 2	IEEA	N/D	N/D	AUTLÁN DE NAVARRO	48900	COSTA SUR	19.7723361	-104.3702611
057IEE	057IEE	Tipo 2	IEEA	N/D	N/D	VILLA PURIFICACIÓN	48800	COSTA SUR	19.7196083	-104.6028806
059IEE	100IDEFT	Tipo 2	IEEA	N/D	N/D	AUTLÁN DE NAVARRO	48900	COSTA SUR	19.7762333	-104.3600417
103IDEFT	103IDEFT	Tipo 2	IDEFT	AUTLÁN DE NAVARRO	AUTLAN DE NAVARRO	AUTLÁN DE NAVARRO	N/D	COSTA SUR	19.7592610	-104.3597640
109BI	SC_109	Tipo 2	SC	CASA DE LA CULTURA JESÚS MARÍA	JESÚS MARÍA	JESUS MARIA	N/D	ALTOS SUR	20.6056660	-102.2226940
116IEE	116IEE	Tipo 2	IEEA	N/D	N/D	ARANDAS	47180	ALTOS SUR	20.7048361	-102.3456417
11BI	11BI	Tipo 2	N/D	N/D	N/D	AMECA	N/D	VALLES	N/D	N/D
129BI	129BI	Tipo 2	BIBLIOTECAS	N/D	N/D	OCOTLÁN	N/D	CIÉNEGA	20.3454670	-102.7737200
131BI	131BI	Tipo 2	BIBLIOTECAS	N/D	N/D	OCOTLÁN	N/D	CIÉNEGA	20.4072140	-102.7277560
13BI	13BI	Tipo 2	GOB	N/D	N/D	AMECA	N/D	VALLES	N/D	N/D
14000000	14KTV0198I	Tipo 1	SEJ	LA PARADA DE ABAJO	LA PARADA DE ABAJO	ARANDAS	47185	ALTOS SUR	20.7736111	-102.4347222
1400016H	14ENL0008Z	Tipo 1	SEJ	BENEMERITA Y CENTENARIA ESCUELA NORMAL DE JALISCO	GUADALAJARA	GUADALAJARA	44270	CENTRO	20.6950000	-103.3470278
1400063F	14ENL0004C	Tipo 2	SEJ	ESCUELA NORMAL PARA EDUCADORAS DE UNION DE TULA	UNION DE TULA	UNIÓN DE TULA	48000	SIERRA DE AMULA	19.9550333	-104.2682278
1400071K	14EMS0060P	Tipo 1	SEJ	ACADEMIA DE POLICIA	GUADALAJARA	GUADALAJARA	44860	CENTRO	20.6439722	-103.2801667
1400114A	14EIT0002B	Tipo 2	SEJ	INSTITUTO TECNOLOGICO SUPERIOR DE PUERTO VALLARTA	PUERTO VALLARTA	PUERTO VALLARTA	48290	COSTA NORTE	20.6550500	-105.1989083
1400125G	14ENL0010N	Tipo 2	SEJ	ESCUELA NORMAL PARA EDUCADORAS DE ARANDAS	ARANDAS	ARANDAS	47180	ALTOS SUR	20.7055611	-102.3442917
1400125G	14FMB0003X	Tipo 2	SEJ	CENTRO DE MAESTROS 1401	ARANDAS	ARANDAS	47180	ALTOS SUR	20.7055611	-102.3442917
1400130K	14ENL0001F	Tipo 1	SEJ	ESCUELA NORMAL SUPERIOR DE ESPECIALIDADES	ZAPOPAN	ZAPOPAN	44510	CENTRO	20.6556389	-103.3950000
1400169X	14EIT0003A	Tipo 2	SEJ	INSTITUTO TECNOLOGICO SUPERIOR DE ARANDAS	ARANDAS	ARANDAS	47180	ALTOS SUR	20.6900500	-102.3600278
1400170H	14ENL0002E	Tipo 1	SEJ	ESCUELA NORMAL SUPERIOR DE JALISCO	GUADALAJARA	GUADALAJARA	44230	CENTRO	20.7116111	-103.3361944
1400177C	14EUT0001Y	Tipo 1	SEJ	UNIVERSIDAD TECNOLOGICA DE JALISCO	GUADALAJARA	GUADALAJARA	44979	CENTRO	20.6172222	-103.3575000
1400190A	14DNL0006B	Tipo 2	SEJ	ESCUELA NORMAL EXPERIMENTAL	SAN ANTONIO MATUTE	AMECA	46700	VALLES	20.5639167	-103.9529722

1400191E	14ENL0007Z	Tipo 1	SEJ	ESCUELA SUPERIOR DE EDUCACION FISICA DE JALISCO	GUADALAJARA	GUADALAJARA	44620	CENTRO	20.6980278	-103.3904722
1400217C	14ENL0003D	Tipo 1	SEJ	ESCUELA NORMAL PARA EDUCADORAS DE GUADALAJARA	ZAPOPAN	ZAPOPAN	45070	CENTRO	20.6377778	-103.4308333
1400334G	14KJN1183Y	Tipo 1	SEJ	SANTA ANA DE ARRIBA	SANTA ANA DE ARRIBA	SAN MIGUEL EL ALTO	47140	ALTOS SUR	21.0950000	-102.4180556
1400335K	14KJN1359W	Tipo 1	SEJ	SIN AGUA	SINAGUA	SAN MIGUEL EL ALTO	47140	ALTOS SUR	20.9760833	-102.1663333
1401212K	14KJN1301W	Tipo 1	SEJ	LA TARJEA	ATARJEA	CUQUIO	45480	CENTRO	20.8120000	-103.0971944
1401293X	14KPR1413Q	Tipo 1	SEJ	CUADRADO EL	EL CUADRADO	SAN MIGUEL EL ALTO	47140	ALTOS SUR	21.0502778	-102.5088611
1401297C	14KPR1430G	Tipo 1	SEJ	EL CHIVERO	EL CHIVERO (CHIVEROS)	IXTLAHUACAN DEL RIO	45260	CENTRO	20.7779167	-103.1239722
1401313E	14KPR1500L	Tipo 1	SEJ	OCOTE DE NUÑO	OCOTE DE NUÑO	ZAPOTLANEJO	45430	CENTRO	20.6043889	-103.0611111
1401369F	14KTV0028O	Tipo 1	SEJ	CABALLERIAS DE GUADALUPE	CABALLERIAS	SAN JUAN DE LOS LAGOS	47000	ALTOS NORTE	21.1245556	-102.2193056
1401868G	14DJN2095A	Tipo 2	SEJ	JUAN CORDERO	LAGOS DE MORENO	LAGOS DE MORENO	47470	ALTOS NORTE	21.3213694	-101.9729500
1401963J	14DPR0565E	Tipo 2	SEJ	TIERRA Y LIBERTAD	PLAN DE LOS RODRIGUEZ	LAGOS DE MORENO	47420	ALTOS NORTE	21.3224806	-101.9381722
1402053E	14DPR0794Y	Tipo 2	SEJ	VICENTE GUERRERO	CARRIZO NORTE	SAN JUAN DE LOS LAGOS	47000	ALTOS NORTE	21.3119250	-102.3976278
1402130A	14DPR1216F	Tipo 2	SEJ	EMILIANO ZAPATA	LOMA DEL AIRE (LOMITA DEL AIRE)	UNIÓN DE SAN ANTONIO	47580	ALTOS NORTE	21.1563778	-101.9101167
1402131E	14DPR1714C	Tipo 2	SEJ	CONSTITUCION	ESTACION PEDRITO	UNIÓN DE SAN ANTONIO	47580	ALTOS NORTE	21.1349889	-101.9142833
1402253G	14DPR0063L	Tipo 2	SEJ	PEDRO MORENO	EL SITIO	LAGOS DE MORENO	47400	ALTOS NORTE	21.3338694	-102.0409528
1402256H	14DJN5461A	Tipo 2	SEJ	MARIANO ABASOLO	LAS ALFALFAS	LAGOS DE MORENO	47400	ALTOS NORTE	21.3294250	-101.9109500
1402261A	14DPR0542U	Tipo 2	SEJ	IGNACIO ALLENDE	LA ISLA	LAGOS DE MORENO	47420	ALTOS NORTE	21.3955333	-101.9231722
1402263X	14DPR0544S	Tipo 2	SEJ	JUSTO SIERRA	JARITAS	LAGOS DE MORENO	47400	ALTOS NORTE	21.3124833	-101.9978972
1402267C	14DPR0548O	Tipo 2	SEJ	MIGUEL HIDALGO Y COSTILLA	LOMA DE MENA	LAGOS DE MORENO	47490	ALTOS NORTE	21.3285917	-102.0423417
1402269K	14DPR0550C	Tipo 2	SEJ	JESUS MORELOS GARZA	LOMA DE VELOCES	LAGOS DE MORENO	47400	ALTOS NORTE	21.4299778	-101.8865056
1402270J	14DPR0551B	Tipo 2	SEJ	CUAUHTEMOC	MELO	LAGOS DE MORENO	47420	ALTOS NORTE	21.5055306	-101.9376167
1402274D	14DPR0557W	Tipo 2	SEJ	MIGUEL HIDALGO Y COSTILLA	PASO DE LA MESA	LAGOS DE MORENO	47400	ALTOS NORTE	21.2774833	-101.9992861
1402301A	14DPR0791A	Tipo 1	SEJ	PLAN DE IGUALA	CABALLERIAS	SAN JUAN DE LOS LAGOS	47000	ALTOS NORTE	21.1245556	-102.2193056
1402304B	14DPR0798U	Tipo 2	SEJ	JUAN ESCUTIA	LOS CHARCOS	SAN JUAN DE LOS LAGOS	47000	ALTOS NORTE	21.2210972	-102.3734611
1402306J	14KJN1009R	Tipo 1	SEJ	ESTANCIA VIEJA DE ABAJO	ESTANCIA VIEJA DE ABAJO	SAN JUAN DE LOS LAGOS	47000	ALTOS NORTE	21.1914167	-102.3078889
1402314D	14DPR0817S	Tipo 1	SEJ	IGNACIO RAMIREZ	PURISIMA	SAN JUAN DE LOS LAGOS	47000	ALTOS NORTE	21.2090278	-102.2684444
1402336E	14DPR1206Z	Tipo 2	SEJ	BENITO JUAREZ	LA TRINIDAD	UNIÓN DE SAN ANTONIO	47570	ALTOS NORTE	21.2741500	-101.9928944

1402342B	14DPR1214H	Tipo 2	SEJ	EMILIANO ZAPATA	SAN IGNACIO	UNIÓN DE SAN ANTONIO	47570	ALTOS NORTE	21.1802667	-102.0306750
1402359J	14DPR1382D	Tipo 2	SEJ	ADOLFO RUIZ CORTINEZ	SAN JOSE EL ALTO	UNIÓN DE SAN ANTONIO	47575	ALTOS NORTE	21.2622056	-102.1217889
1402363J	14DPR1700Z	Tipo 1	SEJ	BARTOLOME DE OLMEDO	EL LLANO DE CABALLERIAS	SAN JUAN DE LOS LAGOS	47000	ALTOS NORTE	21.1450000	-102.2347500
1402366K	14DPR1705V	Tipo 1	SEJ	ADOLFO LOPEZ MATEOS	EL TECOLOTE	SAN JUAN DE LOS LAGOS	47000	ALTOS NORTE	21.2008333	-102.2459444
1402378J	14DPR2074E	Tipo 2	SEJ	MIGUEL HIDALGO Y COSTILLA	QUINTA SAN FRANCISCO	LAGOS DE MORENO	47400	ALTOS NORTE	21.4094222	-101.9120611
1402386D	14DPR2270G	Tipo 2	SEJ	JAIME TORRES BODET	CHURINTZIO (CHURINCIO)	UNIÓN DE SAN ANTONIO	47570	ALTOS NORTE	21.2630389	-102.0145639
1402390D	14DPR2357L	Tipo 2	SEJ	LAZARO CARDENAS DEL RIO	EL TERRERO	LAGOS DE MORENO	47400	ALTOS NORTE	21.3333139	-101.8723361
1402413A	14DPR2877U	Tipo 2	SEJ	JOSE MA MORELOS Y PAVON	EL CIRCO	LAGOS DE MORENO	47400	ALTOS NORTE	21.2927611	-101.9987306
1402415X	14DJN5093X	Tipo 2	SEJ	INDEPENDENCIA	EL IXTLE	LAGOS DE MORENO	47420	ALTOS NORTE	21.2766500	-102.0340083
1402423C	14DPR2911K	Tipo 2	SEJ	ABRAZO DE ACATEMPAN	EL RANCHITO	LAGOS DE MORENO	47500	ALTOS NORTE	21.4244222	-101.9903972
1402427H	14DPR3090C	Tipo 1	SEJ	PIPILA	CORRAL DE PIEDRA	SAN JUAN DE LOS LAGOS	47000	ALTOS NORTE	21.1675000	-102.3873889
1402452E	14DPR3754R	Tipo 2	SEJ	LAZARO CARDENAS DEL RIO	EL CONEJO	LAGOS DE MORENO	47400	ALTOS NORTE	21.4660861	-101.8698389
1402457C	14DPR3849E	Tipo 2	SEJ	MANUEL AVILA CAMACHO	EL TORO CHICO (LA PALMITA)	SAN JUAN DE LOS LAGOS	47000	ALTOS NORTE	21.3430361	-102.4429083
1402505H	14DTV0255Z	Tipo 2	SEJ	VICENTE GUERRERO	LAS VERDOLAGAS	SAN JUAN DE LOS LAGOS	47000	ALTOS NORTE	21.3341472	-102.4167944
1402512X	14DTV0368C	Tipo 2	SEJ	FRANCISCO I. MADERO	LA CANTERA (LA CANTERA DE LOS MORENO)	LAGOS DE MORENO	47536	ALTOS NORTE	21.3441472	-102.0201194
1402547B	14DTV0609K	Tipo 2	SEJ	MARIANO AZUELA	JARITAS	LAGOS DE MORENO	47400	ALTOS NORTE	21.3124833	-101.9978972
1402552F	14DTV0649L	Tipo 2	SEJ	GUILLERMO GONZALEZ CAMARENA	LA TRINIDAD	UNIÓN DE SAN ANTONIO	47570	ALTOS NORTE	21.2741500	-101.9928944
1402559A	14EPR1148Y	Tipo 2	SEJ	RICARDO FLORES MAGON	EL SOYATE	LAGOS DE MORENO	47400	ALTOS NORTE	21.5074750	-101.8928944
1402565X	14DPR4016B	Tipo 1	SEJ	MARIA REFUGIO SANCHEZ REYES	ACATIC	ACATIC	45470	ALTOS SUR	20.7713889	-102.9066667
1402566B	14DML0049A	Tipo 1	SEJ	CAM ACATIC	ACATIC	ACATIC	45470	ALTOS SUR	20.7952000	-102.9100000
1402568J	14EST0031D	Tipo 1	SEJ	GRAL. JUAN PABLO ANAYA HERMOSILLO	ACATIC	ACATIC	45470	ALTOS SUR	20.7954000	-102.9110000
1402570B	14DJN1217O	Tipo 1	SEJ	SOR JUANA INES DE LA CRUZ	ACATIC	ACATIC	45470	ALTOS SUR	20.7766667	-102.9115556
1402571F	14EPR0002X	Tipo 1	SEJ	ABRAHAM GONZALEZ RIVERA	ACATIC	ACATIC	45470	ALTOS SUR	20.7819444	-102.9152778
1402572J	14EES0016T	Tipo 1	SEJ	MANUEL LÓPEZ COTILLA	ACATIC	ACATIC	45470	ALTOS SUR	20.7759000	-102.9100000
1402573C	14DJN0120W	Tipo 1	SEJ	TELPOCHCALLI	ACATIC	ACATIC	45470	ALTOS SUR	20.7824444	-102.9165833
1402574G	14DPR3509G	Tipo 1	SEJ	FRANCISCO VILLA	ACATIC	ACATIC	45470	ALTOS SUR	20.7808000	-102.9192000
1402575K	14EPR0003W	Tipo 1	SEJ	RAMON ALMARAZ GOMEZ	ACATIC	ACATIC	45470	ALTOS SUR	20.7786000	-102.9100000
1402576D	14DPR2337Y	Tipo 1	SEJ	RICARDO FLORES MAGON	ACATIC	ACATIC	45470	ALTOS SUR	20.7801000	-102.9020000

1402577H	14DJN1875Z	Tipo 1	SEJ	ROSAURA ZAPATA	ACATIC	ACATIC	45470	ALTOS SUR	20.7799722	-102.9033333
1402578A	14DJN1968O	Tipo 1	SEJ	LUZ CORRAL	ACATIC	ACATIC	45470	ALTOS SUR	20.7722222	-102.9058333
1402579E	14DJN0228N	Tipo 1	SEJ	JUAN DE LA BARRERA	ACATIC	ACATIC	45470	ALTOS SUR	20.7869444	-102.9076667
1402580D	14DPR3834C	Tipo 1	SEJ	CUAUHTEMOC	ACATIC	ACATIC	45470	ALTOS SUR	20.7880000	-102.9077000
1402597A	14EJN0042H	Tipo 2	SEJ	PAZ CAMARENA	ARANDAS	ARANDAS	47180	ALTOS SUR	20.7048889	-102.3423056
1402601D	14EJN0411K	Tipo 2	SEJ	ROSAURA ZAPATA	ARANDAS	ARANDAS	47182	ALTOS SUR	20.7123444	-102.3358278
1402604E	14EJN0075Z	Tipo 2	SEJ	SOR JUANA INES DE LA CRUZ	ARANDAS	ARANDAS	47184	ALTOS SUR	20.6980139	-102.3473250
1402605X	14DJN1049I	Tipo 2	SEJ	JOSE VASCONCELOS	ARANDAS	ARANDAS	47182	ALTOS SUR	20.7099444	-102.3512472
1402608J	14EJN0131A	Tipo 2	SEJ	BENITO JUAREZ	ARANDAS	ARANDAS	47185	ALTOS SUR	20.7075583	-102.3530889
1402610B	14DJN1969N	Tipo 2	SEJ	LUIS SPOTA	ARANDAS	ARANDAS	47180	ALTOS SUR	20.6953861	-102.3404306
1402611F	14DJN1050Y	Tipo 2	SEJ	GUADALUPE PALAFOX ORNELAS	ARANDAS	ARANDAS	47184	ALTOS SUR	20.6961639	-102.3518861
1402612J	14DJN1250W	Tipo 2	SEJ	JOSEFA ORTIZ DE DOMINGUEZ	ARANDAS	ARANDAS	47183	ALTOS SUR	20.7016139	-102.3409611
1402618A	14DJN1048J	Tipo 2	SEJ	MARGARITA MAZA DE JUAREZ	ARANDAS	ARANDAS	47184	ALTOS SUR	20.6926750	-102.3484667
1402622A	14EJN0264R	Tipo 2	SEJ	MIGUEL HIDALGO Y COSTILLA	ARANDAS	ARANDAS	47183	ALTOS SUR	20.7075250	-102.3395583
1402624X	14DJN0281I	Tipo 2	SEJ	CUAUHTEMOC	ARANDAS	ARANDAS	47183	ALTOS SUR	20.7103333	-102.3388000
1402630F	14EES0055V	Tipo 1	SEJ	FRANCISCO MEDINA ASCENCIO	LOS DOLORES	SAN IGNACIO CERRO GORDO	47195	ALTOS SUR	20.8111111	-102.5347222
1402631J	14DJN0457G	Tipo 2	SEJ	MIGUEL HIDALGO Y COSTILLA	LOS DOLORES	SAN IGNACIO CERRO GORDO	47195	ALTOS SUR	20.8052806	-102.5312417
1402633G	14EJN0330Z	Tipo 2	SEJ	LAZARO CARDENAS DEL RIO	LOS COYOTES	SAN IGNACIO CERRO GORDO	47190	ALTOS SUR	20.7363944	-102.4506833
1402635D	14DPR1981Z	Tipo 1	SEJ	CRISTOBAL COLON	SAN IGNACIO CERRO GORDO	SAN IGNACIO CERRO GORDO	47190	ALTOS SUR	20.7408056	-102.5389722
1402636H	14DJN0977P	Tipo 2	SEJ	JOSE HELIODORO BRAVO	SAN IGNACIO CERRO GORDO	SAN IGNACIO CERRO GORDO	47190	ALTOS SUR	20.7485833	-102.5286528
1402637A	14EPR1497D	Tipo 1	SEJ	SOLIDARIDAD	SAN IGNACIO CERRO GORDO	SAN IGNACIO CERRO GORDO	47190	ALTOS SUR	20.7336111	-102.5347222
1402638E	14EJN0302D	Tipo 2	SEJ	JUANA INES DE LA CRUZ	SAN IGNACIO CERRO GORDO	SAN IGNACIO CERRO GORDO	47190	ALTOS SUR	20.7451361	-102.5431528
1402639X	14EPR1519Z	Tipo 1	SEJ	FRANCISCO MEDINA ASCENCIO	SAN IGNACIO CERRO GORDO	SAN IGNACIO CERRO GORDO	47190	ALTOS SUR	20.7457222	-102.5403056
1402640H	14DML0074Z	Tipo 1	SEJ	CAM SAN IGNACIO CERRO GORDO	SAN IGNACIO CERRO GORDO	SAN IGNACIO CERRO GORDO	47190	ALTOS SUR	20.7413889	-102.5335833
1402641A	14DPR0363I	Tipo 1	SEJ	VALENTIN GOMEZ FARIAS	SAN IGNACIO CERRO GORDO	SAN IGNACIO CERRO GORDO	47190	ALTOS SUR	20.7443889	-102.5364444
1402643X	14DPR1809Q	Tipo 1	SEJ	AMADO NERVO	SAN IGNACIO CERRO GORDO	SAN IGNACIO CERRO GORDO	47190	ALTOS SUR	20.7472222	-102.5291667
1402644B	14DJN0073B	Tipo 2	SEJ	AGUSTIN YAÑEZ	SAN IGNACIO CERRO GORDO	SAN IGNACIO CERRO GORDO	47190	ALTOS SUR	20.7425056	-102.5356861
1402653K	14DPR1769F	Tipo 1	SEJ	VICENTE GUERRERO	SAN VICENTE	SAN IGNACIO CERRO GORDO	47190	ALTOS SUR	20.7333333	-102.4772222

1402656A	14DJN1966Q	Tipo 2	SEJ	EVA SAMANO DE LOPEZ MATEOS	FRACCIONAMIENTO RINCONADA DE LOS VAZQUEZ	ARANDAS	47185	ALTOS SUR	20.7141722	-102.3726250
1402664F	14EPR0542T	Tipo 1	SEJ	JOSE MA GONZALEZ HERMOSILLO	JALOSTOTITLAN	JALOSTOTITLÁN	47120	ALTOS SUR	21.1640833	-102.4705833
1402684J	14DPR0473O	Tipo 1	SEJ	JOSE MA GONZALEZ HERMOSILLO	TEOCALTITAN DE GUADALUPE (TEOCALTITAN)	JALOSTOTITLÁN	47138	ALTOS SUR	21.1423333	-102.3988333
1402685C	14DPR2375A	Tipo 1	SEJ	ADOLFO LOPEZ MATEOS	TIERRAS BLANCAS	JALOSTOTITLÁN	47120	ALTOS SUR	21.1678611	-102.4738333
1402687K	14EPR1009X	Tipo 1	SEJ	JUVENTUD ALTEÑA	JESUS MARIA	JESUS MARIA	47950	ALTOS SUR	20.6058611	-102.2233889
1402688D	14DJN1734Z	Tipo 2	SEJ	FEDERICO FROEBEL	JESUS MARIA	JESUS MARIA	47950	ALTOS SUR	20.6101861	-102.2269194
1402689H	14DJN0981B	Tipo 2	SEJ	ELENO GARCIA RAMOS	JESUS MARIA	JESUS MARIA	47950	ALTOS SUR	20.6040806	-102.2171556
1402690G	14EJN0155K	Tipo 2	SEJ	ESTEFANIA CASTAÑEDA	JESUS MARIA	JESUS MARIA	47950	ALTOS SUR	20.6044806	-102.2263306
1402692D	14DPR2268S	Tipo 1	SEJ	BENITO JUAREZ	JESUS MARIA	JESUS MARIA	47950	ALTOS SUR	20.6104167	-102.2197500
1402694A	14DML0032A	Tipo 1	SEJ	CAM JESUS MARIA	JESUS MARIA	JESUS MARIA	47950	ALTOS SUR	20.6080556	-102.2289722
1402695E	14EPR1010M	Tipo 1	SEJ	JUVENTUD ALTEÑA	JESUS MARIA	JESUS MARIA	47950	ALTOS SUR	20.6068056	-102.2218611
1402738F	14DPR2621U	Tipo 1	SEJ	MANUEL AVILA CAMACHO	SAN MIGUEL EL ALTO	SAN MIGUEL EL ALTO	47140	ALTOS SUR	21.0193611	-102.3918333
1402740X	14DML0040J	Tipo 1	SEJ	CAM SAN MIGUEL EL ALTO	SAN MIGUEL EL ALTO	SAN MIGUEL EL ALTO	47140	ALTOS SUR	21.0260556	-102.4173056
1402742F	14EPR0485S	Tipo 1	SEJ	ANSELMO RAMIREZ	SAN MIGUEL EL ALTO	SAN MIGUEL EL ALTO	47140	ALTOS SUR	21.0364722	-102.3991389
1402743J	14EPR0676I	Tipo 1	SEJ	CARMEN MARTIN DE RAMIREZ	SAN MIGUEL EL ALTO	SAN MIGUEL EL ALTO	47140	ALTOS SUR	21.0302778	-102.4033333
1402744C	14DPR2163Y	Tipo 1	SEJ	FRANCISCO VILLA	SAN MIGUEL EL ALTO	SAN MIGUEL EL ALTO	47140	ALTOS SUR	21.0227500	-102.4041389
1402750K	14EPR0046U	Tipo 1	SEJ	GREGORIO RAMIREZ	SAN MIGUEL EL ALTO	SAN MIGUEL EL ALTO	47140	ALTOS SUR	21.0309722	-102.4003056
1402751D	14DST0025U	Tipo 1	SEJ	ESC.SEC.TÉC. NO. 25	SAN MIGUEL EL ALTO	SAN MIGUEL EL ALTO	47140	ALTOS SUR	21.0316944	-102.3988333
1402752H	14DPR0248R	Tipo 1	SEJ	MELCHOR OCAMPO	SAN MIGUEL EL ALTO	SAN MIGUEL EL ALTO	47140	ALTOS SUR	21.0332500	-102.4088333
1402760B	14DPR0872L	Tipo 1	SEJ	GENARO ALCALA	SAN JOSE DE LOS REYNOSO	SAN MIGUEL EL ALTO	47150	ALTOS SUR	21.0729444	-102.2860278
1402762J	14DTV0236L	Tipo 1	SEJ	ENRIQUE C. REBSAMEN	SAN JOSE DE LOS REYNOSO	SAN MIGUEL EL ALTO	47150	ALTOS SUR	21.0719444	-102.2904722
1402849B	14DST0073D	Tipo 1	SEJ	ESC. SEC. T'ÉC. NO. 73	CAPILLA DE GUADALUPE	TEPATITLAN DE MORELOS	47700	ALTOS SUR	20.8219444	-102.5888056
1402852X	14EPR0736G	Tipo 1	SEJ	AGUSTIN DE LA ROSA	CAPILLA DE GUADALUPE	TEPATITLAN DE MORELOS	47700	ALTOS SUR	20.8241667	-102.5958333
1402859D	14DML0038V	Tipo 1	SEJ	CAM ESTEBAN VERA MUÑOZ	CAPILLA DE GUADALUPE	TEPATITLAN DE MORELOS	47700	ALTOS SUR	20.8261944	-102.5857500
1402861G	14DPR0171T	Tipo 1	SEJ	RITA PEREZ DE MORENO	CAPILLA DE GUADALUPE	TEPATITLAN DE MORELOS	47700	ALTOS SUR	20.8258333	-102.5875000
1402864H	14DPR0103W	Tipo 1	SEJ	AGUSTIN YAÑEZ	CAPILLA DE GUADALUPE	TEPATITLAN DE MORELOS	47700	ALTOS SUR	20.6519444	-102.5955556
1402874J	14DPR1016H	Tipo 1	SEJ	20 DE NOVIEMBRE	OJO DE AGUA DE LATILLAS	TEPATITLAN DE MORELOS	47723	ALTOS SUR	20.6697222	-102.7011111

1402876G	14DTV0326D	Tipo 1	SEJ	JUAN ÁLVAREZ	OJO DE AGUA DE LATILLAS	TEPATITLAN DE MORELOS	47723	ALTOS SUR	20.6719444	-102.6965556
1402885E	14DTV0411A	Tipo 1	SEJ	LIC. EDUARDO RUIZ	SAN JOSE DE BAZARTE (LA VILLA)	TEPATITLAN DE MORELOS	47600	ALTOS SUR	20.8644444	-102.7458333
1402886X	14EST0015M	Tipo 1	SEJ	ADOLFO LOPEZ MATEOS	SAN JOSE DE GRACIA	TEPATITLAN DE MORELOS	47722	ALTOS SUR	20.6797833	-102.5740667
1402888F	14EPR0978D	Tipo 1	SEJ	BENITO JUAREZ	SAN JOSE DE GRACIA	TEPATITLAN DE MORELOS	47722	ALTOS SUR	20.6668250	-102.5666667
1402891B	14EPR1536P	Tipo 1	SEJ	NIÑOS HEROES	SAN JOSE DE GRACIA	TEPATITLAN DE MORELOS	47722	ALTOS SUR	20.6750333	-102.5585667
1402893J	14DPR0728Z	Tipo 1	SEJ	RICARDO FLORES MAGON	SAN JOSE DE GRACIA	TEPATITLAN DE MORELOS	47728	ALTOS SUR	20.6733167	-102.5684000
1402945X	14DJN0596H	Tipo 2	SEJ	ROSARIO CASTELLANOS	LA LADRILLERA	SAN IGNACIO CERRO GORDO	47190	ALTOS SUR	20.7041750	-102.4776278
1402962A	14DJN1420Z	Tipo 2	SEJ	LAZARO CARDENAS DEL RIO	EL VIBORERO	SAN IGNACIO CERRO GORDO	47190	ALTOS SUR	20.6772306	-102.4704056
1402969G	14DJN1814L	Tipo 1	SEJ	JOSE CLEMENTE OROZCO	POPOTES DE ARRIBA	TEPATITLAN DE MORELOS	47620	ALTOS SUR	20.8293333	-102.7911667
1402974K	14DJN2021J	Tipo 2	SEJ	MANUEL GONZALEZ HINOJOSA	TUNA DE ABAJO (SAN PASCUAL)	SAN IGNACIO CERRO GORDO	47190	ALTOS SUR	20.7116722	-102.5023528
1402975D	14DJN2109N	Tipo 2	SEJ	IGNACIO ALLENDE	PRESA DE BARAJAS	SAN IGNACIO CERRO GORDO	47190	ALTOS SUR	20.7127833	-102.4595722
1402986J	14DJN5151X	Tipo 2	SEJ	FRAY JUAN DE ZUMARRAGA	EL BELLOTERO (LA CONCEPCION)	ARANDAS	47180	ALTOS SUR	20.6750083	-102.4126278
1403015K	14DJN5499N	Tipo 2	SEJ	GABRIEL GARCIA MARQUEZ	ATOYAC	ARANDAS	47180	ALTOS SUR	20.7002861	-102.3117917
1403016D	14DJN5434D	Tipo 2	SEJ	VICTOR HUGO	EL PUEBLITO	SAN IGNACIO CERRO GORDO	47190	ALTOS SUR	20.7277833	-102.5212417
1403017H	14DJN5493T	Tipo 1	SEJ	GERARDO MURILLO	SANTA RITA	ACATIC	45470	ALTOS SUR	20.7713056	-103.0221111
1403026F	14DJN5556O	Tipo 1	SEJ	INDIRA GANDHI	LOS LLANITOS	ACATIC	45470	ALTOS SUR	20.7540278	-103.0242500
1403047C	14DJN5715M	Tipo 1	SEJ	VIGOTSKY	COFRADIA GRANDE (LA COFRADIA)	ACATIC	45470	ALTOS SUR	20.7808056	-102.9321111
1403050J	14DJN5736Z	Tipo 1	SEJ	LEONA VICARIO	EL SAUZ	ACATIC	45470	ALTOS SUR	20.7576667	-102.9376667
1403053K	14DJN5740L	Tipo 1	SEJ	JEAN PIAGET	EL RANERO	ACATIC	45470	ALTOS SUR	20.7926944	-102.9118056
1403060A	14DPR0017Z	Tipo 1	SEJ	SOR JUANA INES DE LA CRUZ	CERRO GORDO	SAN IGNACIO CERRO GORDO	47700	ALTOS SUR	20.8047222	-102.5602778
1403063B	14DPR0073S	Tipo 1	SEJ	VICENTE GUERRERO	EL CHIQUIGUITILLO	ACATIC	45470	ALTOS SUR	20.7530556	-102.9902778
1403066C	14DPR0122K	Tipo 1	SEJ	FERNANDO MONTES DE OCA	SANTA ANA DE GUADALUPE	JALOSTOTILÁN	47120	ALTOS SUR	21.1032500	-102.4144444
1403067G	14DPR0144W	Tipo 1	SEJ	BENITO JUAREZ	EL RODADILLO	SAN MIGUEL EL ALTO	47140	ALTOS SUR	20.9256667	-102.3063333
1403070C	14DPR0148S	Tipo 1	SEJ	LAZARO CARDENAS DEL RIO	LA MATA (FATIMA)	SAN MIGUEL EL ALTO	47140	ALTOS SUR	20.9155556	-102.4875000
1403076E	14DPR0193E	Tipo 1	SEJ	VICENTE GUERRERO	EL TEPETATE	TEPATITLAN DE MORELOS	47600	ALTOS SUR	20.7832500	-102.6829667
1403081X	14DPR0390F	Tipo 1	SEJ	GUADALUPE VICTORIA	PASO DE GUADALUPE	JESUS MARIA	47950	ALTOS SUR	20.6374167	-102.2089444
1403085C	14DPR0454Z	Tipo 1	SEJ	CRISTOBAL COLON	CERCA BLANCA (LOS CAMACHOS)	JALOSTOTILÁN	47120	ALTOS SUR	21.1941667	-102.4244444
1403103B	14DPR0488Q	Tipo 2	SEJ	NARCISO MENDOZA	EL CENTRO	JESUS MARIA	47950	ALTOS SUR	20.5822361	-102.2292889

1403112K	14DPR0498X	Tipo 1	SEJ	16 DE SEPTIEMBRE	EL PANTANO	JESUS MARIA	47950	ALTOS SUR	20.6385833	-102.2348333
1403115A	14DPR0502T	Tipo 2	SEJ	JUAN ESCUTIA	LAS POMAS (LAS POMEZ)	JESUS MARIA	47950	ALTOS SUR	20.6241778	-102.2698444
1403117X	14DPR0505Q	Tipo 2	SEJ	PEDRO MORENO	RINCON DE SANTA LUCIA	JESUS MARIA	47950	ALTOS SUR	20.5905694	-102.2370667
1403118B	14DPR0506P	Tipo 1	SEJ	LEONA VICARIO	ROSA DE CASTILLA	JESUS MARIA	47950	ALTOS SUR	20.6479444	-102.1898056
1403135E	14DPR0856U	Tipo 1	SEJ	J GUADALUPE VICTORIA	BELEM	SAN MIGUEL EL ALTO	47140	ALTOS SUR	21.0133333	-102.3047222
1403137B	14DPR0861F	Tipo 1	SEJ	BELISARIO DOMINGUEZ	EL DERRAMADERO	SAN MIGUEL EL ALTO	47140	ALTOS SUR	21.0900833	-102.2641667
1403142F	14DPR0875I	Tipo 1	SEJ	VALENTIN GOMEZ FARIAS	TIERRA BLANCA	SAN MIGUEL EL ALTO	47140	ALTOS SUR	21.0038889	-102.3772222
1403143J	14DPR0876H	Tipo 1	SEJ	MARIANO MATAMOROS	LA TRINIDAD	SAN MIGUEL EL ALTO	47140	ALTOS SUR	20.9530500	-102.4642833
1403146K	14DPR0996U	Tipo 1	SEJ	ADOLFO LOPEZ MATEOS	ATOTONILQUILLO (FATIMA)	TEPATITLAN DE MORELOS	47600	ALTOS SUR	20.7419167	-102.6948889
1403151D	14DPR1005B	Tipo 1	SEJ	MANUEL LOPEZ COTILLA	EL LAUREL	TEPATITLAN DE MORELOS	47600	ALTOS SUR	20.6870278	-102.6495556
1403155X	14DPR1013K	Tipo 1	SEJ	JOSE MA MORELOS Y PAVON	NOPALERA DE GONZALEZ (LA NOPALERA)	TEPATITLAN DE MORELOS	47700	ALTOS SUR	20.8553611	-102.6005000
1403156B	14DPR1015I	Tipo 1	SEJ	INDEPENDENCIA	LAS OJEDA	TEPATITLAN DE MORELOS	47600	ALTOS SUR	20.8016667	-102.7067778
1403159C	14DPR1022S	Tipo 1	SEJ	AMADO NERVO	PUERTA DE ACAHUALES	TEPATITLAN DE MORELOS	47600	ALTOS SUR	20.8900000	-102.7272222
1403168A	14DPR1032Z	Tipo 1	SEJ	18 DE MARZO	SAN JOSE DE BAZARTE (LA VILLA)	TEPATITLAN DE MORELOS	47600	ALTOS SUR	20.8586111	-102.7525000
1403169E	14DPR1033Y	Tipo 1	SEJ	ADOLFO LOPEZ MATEOS	SAN PABLO	TEPATITLAN DE MORELOS	47600	ALTOS SUR	20.8363889	-102.8130556
1403170D	14DPR1034X	Tipo 1	SEJ	5 DE MAYO	SAN RAMON	TEPATITLAN DE MORELOS	47600	ALTOS SUR	20.6463333	-102.6809722
1403202J	14DPR1615C	Tipo 1	SEJ	JOSE MA PINO SUAREZ	LA LAJA	JALOTITLAN	47120	ALTOS SUR	21.1252222	-102.5110278
1403206D	14DPR1686X	Tipo 1	SEJ	MANUEL AVILA CAMACHO	LOMA ALTA	SAN IGNACIO CERRO GORDO	47195	ALTOS SUR	20.7972333	-102.5105167
1403207H	14DPR1687W	Tipo 1	SEJ	IGNACIO L VALLARTA	EL TULE	ARANDAS	47188	ALTOS SUR	20.7142167	-102.4362333
1403209E	14DPR1689U	Tipo 1	SEJ	JOSE MA MORELOS Y PAVON	LA PARADA DE ABAJO	ARANDAS	47188	ALTOS SUR	20.7739667	-102.4348667
1403210D	14DPR1690J	Tipo 1	SEJ	CURA DE DOLORES	LOS DOLORES	SAN IGNACIO CERRO GORDO	47700	ALTOS SUR	20.8108333	-102.5347222
1403215B	14DPR1764K	Tipo 1	SEJ	GREGORIO TORRES QUINTERO	LA LADRILLERA	SAN IGNACIO CERRO GORDO	47180	ALTOS SUR	20.7105556	-102.4794444
1403216F	14DPR1770V	Tipo 2	SEJ	SANTIAGO F XICOTENCATL	EL CENTRO	ARANDAS	47180	ALTOS SUR	20.6480667	-102.3545694
1403219G	14DPR1787V	Tipo 1	SEJ	ADOLFO LOPEZ MATEOS	AGUA ESCONDIDA	TEPATITLAN DE MORELOS	47600	ALTOS SUR	20.8700000	-102.7327778
1403221J	14DPR1805U	Tipo 1	SEJ	LAZARO CARDENAS DEL RIO	HIGUERILLAS	SAN IGNACIO CERRO GORDO	47190	ALTOS SUR	20.7632222	-102.4781389
1403226H	14DPR1821L	Tipo 1	SEJ	FRANCISCO VILLA	LOS PICACHOS	TEPATITLAN DE MORELOS	47723	ALTOS SUR	20.7356111	-102.7184722
1403228E	14KJN1428B	Tipo 1	SEJ	CENTRO	EL CENTRO	TEPATITLAN DE MORELOS	47600	ALTOS SUR	20.8718611	-102.6241667
1403236J	14DPR2000N	Tipo 1	SEJ	BENITO JUAREZ	LOS SAUCES	TEPATITLAN DE MORELOS	47600	ALTOS SUR	20.8446944	-102.7385833

1403237C	14DPR2001M	Tipo 2	SEJ	MOCTEZUMA	BAJO SECO	ARANDAS	47180	ALTOS SUR	20.7097306	-102.3909611
1403239K	14DPR2009E	Tipo 1	SEJ	JOSE MA MORELOS Y PAVON	EL ESPINO DE ARRIBA	SAN IGNACIO CERRO GORDO	47700	ALTOS SUR	20.8111111	-102.5541667
1403240J	14DPR2011T	Tipo 1	SEJ	FRANCISCO I MADERO	LAS CRUCES DE ARRIBA	TEPATITLAN DE MORELOS	47600	ALTOS SUR	20.9163889	-102.6725000
1403241C	14DPR2012S	Tipo 1	SEJ	FRANCISCO I MADERO	SAN FRANCISCO	TEPATITLAN DE MORELOS	47700	ALTOS SUR	20.9163889	-102.6725000
1403242G	14DJN5756M	Tipo 1	SEJ	NETZAHUALCOY OTL	PRESA DE GOMEZ	TEPATITLAN DE MORELOS	47600	ALTOS SUR	20.8719167	-102.5583333
1403244D	14DPR2015P	Tipo 1	SEJ	BENITO JUAREZ	AGUA NEGRA	TEPATITLAN DE MORELOS	47600	ALTOS SUR	20.7505278	-102.7206944
1403245H	14DPR2016O	Tipo 2	SEJ	JOSE CLEMENTE OROZCO	LOS ROBLES	ARANDAS	47180	ALTOS SUR	20.6466778	-102.3970722
1403246A	14DPR2018M	Tipo 1	SEJ	ADOLFO LOPEZ MATEOS	OJO DE AGUA DE ACEVES (SANTA CRUZ)	TEPATITLAN DE MORELOS	47600	ALTOS SUR	20.6317222	-102.6431389
1403248X	14DPR2020A	Tipo 1	SEJ	MARGARITA MAZA DE JUAREZ	CERRO DEL CARNICERO	TEPATITLAN DE MORELOS	47600	ALTOS SUR	20.8397222	-102.6180556
1403255J	14DPR2204H	Tipo 1	SEJ	MIGUEL HIDALGO Y COSTILLA	SAN ANTONIO DE LOS FRANCO (SAN ANTONIO)	TEPATITLAN DE MORELOS	47700	ALTOS SUR	20.6361111	-102.5880556
1403259D	14DPR2296O	Tipo 1	SEJ	MELCHOR OCAMPO	AGUA NUEVA	ARANDAS	47180	ALTOS SUR	20.6781500	-102.4501000
1403260C	14DPR2298M	Tipo 1	SEJ	BENITO JUAREZ	LA CRUZ	TEPATITLAN DE MORELOS	47700	ALTOS SUR	20.8940556	-102.5436111
1403261G	14DPR2313O	Tipo 1	SEJ	MIGUEL HIDALGO Y COSTILLA	TUNA DE ABAJO (SAN PASCUAL)	SAN IGNACIO CERRO GORDO	47190	ALTOS SUR	20.7109722	-102.5038333
1403264H	14DPR2363W	Tipo 1	SEJ	BENITO JUAREZ	EL CACALOTE	TEPATITLAN DE MORELOS	47700	ALTOS SUR	20.8876944	-102.5768611
1403267X	14DPR2380M	Tipo 1	SEJ	MIGUEL HIDALGO Y COSTILLA	EL CAPULIN VERDE	ARANDAS	47180	ALTOS SUR	20.6981667	-102.4683056
1403275C	14DJN5022C	Tipo 1	SEJ	EVA SAMANO DE LOPEZ MATEOS	SAN DIEGO	TEPATITLAN DE MORELOS	47700	ALTOS SUR	20.8405556	-102.6758333
1403276G	14DPR2505D	Tipo 1	SEJ	AMADO NERVO	LA TRINIDAD	SAN IGNACIO CERRO GORDO	47192	ALTOS SUR	20.6806389	-102.4796944
1403277K	14DPR2506C	Tipo 1	SEJ	FRANCISCO I MADERO	TRES PALOS	SAN IGNACIO CERRO GORDO	47190	ALTOS SUR	20.8562667	-102.4809667
1403281K	14DPR2568P	Tipo 1	SEJ	PEDRO MORENO	EL NACIMIENTO DE ARRIBA	ARANDAS	47186	ALTOS SUR	20.6619472	-102.2810278
1403282D	14DPR2573A	Tipo 1	SEJ	MELCHOR OCAMPO	LA PALMA	SAN MIGUEL EL ALTO	47140	ALTOS SUR	20.9591167	-102.4337167
1403283H	14DPR2581J	Tipo 1	SEJ	JOSE MA MERCADO	PASTORES	SAN IGNACIO CERRO GORDO	47190	ALTOS SUR	20.7625000	-102.4994444
1403285E	14DPR2595M	Tipo 1	SEJ	21 DE MARZO	LOS COYOTES	SAN IGNACIO CERRO GORDO	47190	ALTOS SUR	20.7347222	-102.4516667
1403286X	14DPR2596L	Tipo 1	SEJ	NIÑOS HEROES	EL NOPAL	ARANDAS	47188	ALTOS SUR	20.7176944	-102.4063333
1403289J	14DPR2623S	Tipo 1	SEJ	MEXICO	TUNA DE ENMEDIO	SAN IGNACIO CERRO GORDO	47190	ALTOS SUR	20.7249167	-102.4914167
1403293J	14DPR2641H	Tipo 1	SEJ	ADOLFO LOPEZ MATEOS	PRESA DE BARAJAS	SAN IGNACIO CERRO GORDO	47192	ALTOS SUR	20.7119444	-102.4436111
1403295G	14DPR2645D	Tipo 2	SEJ	INDEPENDENCIA	EL NOGAL	ARANDAS	47180	ALTOS SUR	20.7352833	-102.3817944
1403296K	14DPR2646C	Tipo 1	SEJ	EMILIANO ZAPATA	EL MOGOTE	ARANDAS	47180	ALTOS SUR	20.7024444	-102.4091111
1403306E	14DPR2671B	Tipo 2	SEJ	LEONA VICARIO	EL CARACOL	ARANDAS	47180	ALTOS SUR	20.6541750	-102.3270694

1403307X	14DPR2674Z	Tipo 2	SEJ	5 DE MAYO	LA CORAMBRE	ARANDAS	47187	ALTOS SUR	20.6177889	-102.3517917
1403317K	14DPR2706A	Tipo 1	SEJ	16 DE SEPTIEMBRE	LA NOPALERA	ACATIC	45470	ALTOS SUR	20.7858333	-102.9594444
1403322D	14DPR2733Y	Tipo 1	SEJ	CRISTOBAL COLON	SAN ANTONIO DE ROA	ACATIC	45470	ALTOS SUR	20.7717778	-102.9948889
1403323H	14DJN5584K	Tipo 1	SEJ	PIPILA	LA RESOLANA	ACATIC	45470	ALTOS SUR	20.7417000	-102.9283000
1403325E	14DPR2858F	Tipo 2	SEJ	BENITO JUAREZ	RIO DE SANCHEZ	ARANDAS	47180	ALTOS SUR	20.6480667	-102.4204056
1403326X	14DPR2875W	Tipo 2	SEJ	JOSEFA ORTIZ DE DOMINGUEZ	SAN FRANCISCO	ARANDAS	47186	ALTOS SUR	20.7313944	-102.3631806
1403331B	14DPR3089N	Tipo 1	SEJ	MEXICO	EL SAUZ	ACATIC	45470	ALTOS SUR	20.7577000	-102.9370000
1403334C	14DPR3167A	Tipo 2	SEJ	CONSTITUCION	RINCON DE OCOTES	ARANDAS	47180	ALTOS SUR	20.6102889	-102.4134611
1403340K	14DPR3275I	Tipo 1	SEJ	20 DE NOVIEMBRE	LA CIENEGA	TEPATITLAN DE MORELOS	47730	ALTOS SUR	20.6608333	-102.7135000
1403341D	14DPR3283R	Tipo 1	SEJ	JAIME NUNO	EL SAUCITO	SAN IGNACIO CERRO GORDO	47190	ALTOS SUR	20.6746389	-102.5133056
1403343A	14DPR3309I	Tipo 1	SEJ	BENITO JUAREZ	EL CODITO	SAN IGNACIO CERRO GORDO	47190	ALTOS SUR	20.7928333	-102.4416944
1403344E	14DPR3316S	Tipo 1	SEJ	JUSTO SIERRA	LA GRANJENA	ARANDAS	47192	ALTOS SUR	20.7083333	-102.4451944
1403351F	14DPR3514S	Tipo 1	SEJ	15 DE MAYO	EL BAJIO	SAN MIGUEL EL ALTO	47140	ALTOS SUR	21.0261111	-102.4263889
1403363E	14DPR3758N	Tipo 2	SEJ	EMILIANO ZAPATA	RANCHO SECO	ARANDAS	47180	ALTOS SUR	20.7094528	-102.2726250
1403364X	14DJN5760Z	Tipo 1	SEJ	MUNDO DE COLORES	OJO DE AGUA DE VERDUM	ACATIC	45470	ALTOS SUR	20.8472000	-102.8395000
1403365B	14DPR3803J	Tipo 2	SEJ	GABRIELA MISTRAL	EL SAUCILLO	ARANDAS	47180	ALTOS SUR	20.7586167	-102.3540139
1403367J	14DJN5554Q	Tipo 1	SEJ	JUAN ESCUTIA	SAN NICOLAS	SAN IGNACIO CERRO GORDO	47190	ALTOS SUR	20.7033056	-102.4973056
1403369G	14DPR3859L	Tipo 1	SEJ	BENITO JUAREZ	SACAMECATE	SAN IGNACIO CERRO GORDO	47190	ALTOS SUR	20.7420000	-102.4868333
1403374K	14DPR4029F	Tipo 1	SEJ	LUIS MENDEZ GARIBAY	LOS AGRITOS	ARANDAS	47196	ALTOS SUR	20.8211667	-102.4024444
1403378E	14DPR4038N	Tipo 1	SEJ	MARIANO ABASOLO	TERRERO CHICO	SAN IGNACIO CERRO GORDO	47190	ALTOS SUR	20.7843333	-102.4843056
1403381A	14DPR4059Z	Tipo 1	SEJ	HERMENEGILDO GALEANA	BAJIO EL CARACOL (EL CARACOL)	ARANDAS	47180	ALTOS SUR	20.8314833	-102.4418167
1403385F	14DPR4084Z	Tipo 1	SEJ	IGNACIO COMONFORT	SAN RAMON	SAN IGNACIO CERRO GORDO	47190	ALTOS SUR	20.6888056	-102.4990556
1403389K	14DTV0067G	Tipo 1	SEJ	VASCO DE QUIROGA	TEOCALTITAN DE GUADALUPE (TEOCALTITAN)	JALOSTOTILÁN	47138	ALTOS SUR	21.1575000	-102.4088889
1403392G	14DTV0324F	Tipo 1	SEJ	LEANDRO VALLE	LA TRINIDAD	SAN IGNACIO CERRO GORDO	47192	ALTOS SUR	20.6755556	-102.4816667
1403396A	14DTV0367D	Tipo 1	SEJ	MARIANO OTERO	LA GRANJENA	ARANDAS	47180	ALTOS SUR	20.7094444	-102.4442778
1403399B	14DTV0372P	Tipo 1	SEJ	MA. PADILLA MUÑOZ	BELEM	SAN MIGUEL EL ALTO	47140	ALTOS SUR	21.0152778	-102.3080556
1403400D	14DTV0407O	Tipo 1	SEJ	FRANCISCO VILLA	EL NACIMIENTO DE ARRIBA	ARANDAS	47180	ALTOS SUR	20.6536944	-102.2863333
1403405B	14DTV0482V	Tipo 2	SEJ	MARIANO MATAMOROS	LA GLORIA	ARANDAS	47180	ALTOS SUR	20.6130667	-102.3845694

1403406F	14DTV0483U	Tipo 1	SEJ	LAZARO CARDEMAS DEL R.	LA LADRILLERA	SAN IGNACIO CERRO GORDO	47190	ALTOS SUR	20.7066667	-102.4714167
1403407J	14DTV0484T	Tipo 1	SEJ	BELISARIO DOMÍNGUEZ	EL NOPAL	ARANDAS	47188	ALTOS SUR	20.7189167	-102.4143056
1403408C	14DTV0508M	Tipo 1	SEJ	FRANCISCO VILLA	SANTA RITA	ACATIC	45470	ALTOS SUR	20.7640000	-103.0245833
1403421A	14DTV0604P	Tipo 1	SEJ	JAIME TORRES BODET	TUNA DE ABAJO (SAN PASCUAL)	SAN IGNACIO CERRO GORDO	47180	ALTOS SUR	20.7101111	-102.5046389
1403422E	14DTV0605O	Tipo 1	SEJ	RAFAEL RAMÍREZ	PRESA DE BARAJAS (EL CRUCERO DE ARANDAS)	SAN IGNACIO CERRO GORDO	47180	ALTOS SUR	20.7430556	-102.4713889
1403424B	14DTV0647N	Tipo 1	SEJ	JOSE ANGEL CONCELLO DAVILA	OJO DE AGUA DE ACEVES (SANTA CRUZ)	TEPATITLAN DE MORELOS	47600	ALTOS SUR	20.6315556	-102.6485278
1403431C	14DJN5614O	Tipo 1	SEJ	GERTRUDIS BOCANEGRA	ACATIC	ACATIC	45470	ALTOS SUR	20.7837500	-102.8981389
1403438X	14DPR1814B	Tipo 1	SEJ	JOSE MA MORELOS Y PAVON	EL SALTILLO	ARANDAS	47180	ALTOS SUR	20.7063889	-102.4136111
1403440A	14EPR1537O	Tipo 1	SEJ	VICENTE GUERRERO	ACATIC	ACATIC	45470	ALTOS SUR	20.7841000	-102.8982000
1403474A	14DES0089M	Tipo 1	SEJ	FRANCISCO JAVIER MINA	SAN FRANCISCO DE ASIS	ATOTONILCO EL ALTO	47755	CIÉNEGA	20.6028889	-102.5656389
1403475E	14DJN0298I	Tipo 1	SEJ	FRANCISCO JAVIER MINA	SAN FRANCISCO DE ASIS	ATOTONILCO EL ALTO	47755	CIÉNEGA	20.5972222	-102.5597778
1403477B	14DPR3246N	Tipo 1	SEJ	LEONA VICARIO	SAN FRANCISCO DE ASIS	ATOTONILCO EL ALTO	47755	CIÉNEGA	20.5974167	-102.5580833
1403837X	14DTV0026G	Tipo 2	SEJ	RICARDO FLORES MAGON	JOCONOXTLE (LA TUNA)	OCOTLÁN	47780	CIÉNEGA	20.4530722	-102.6770778
1403837X	14DTV0026G	Tipo 2	SEJ	RICARDO FLORES MAGON	JOCONOXTLE (LA TUNA)	OCOTLÁN	47780	CIÉNEGA	20.4530722	-102.6770778
1403841X	14DPR0688O	Tipo 2	SEJ	CUAUHTEMOC	SAN VICENTE (LABOR VIEJA)	OCOTLÁN	47780	CIÉNEGA	20.4280750	-102.6554111
1403842B	14DTV0398X	Tipo 2	SEJ	VICENTE GUERRERO	SAN VICENTE (LABOR VIEJA)	OCOTLÁN	47780	CIÉNEGA	20.4280750	-102.6554111
1403863J	14FUA0161W	Tipo 1	SEJ	USAER GABRIELA BRIMMER	PONCITLAN	PONCITLAN	45950	CIÉNEGA	20.3815000	-102.9363056
1403864C	14DCT0002I	Tipo 1	SEJ	CBTIS 201	PONCITLAN	PONCITLAN	45950	CIÉNEGA	20.3825000	-102.9366667
1403866K	14DPR3890V	Tipo 1	SEJ	LAZARO CARDENAS DEL RIO	PONCITLAN	PONCITLAN	45950	CIÉNEGA	20.3843611	-102.9496389
1403868H	14DPR0130T	Tipo 1	SEJ	BENITO JUAREZ	PONCITLAN	PONCITLAN	45950	CIÉNEGA	20.3706944	-102.9295556
1403869A	14EPR0532M	Tipo 1	SEJ	RAMON CORONA	PONCITLAN	PONCITLAN	45950	CIÉNEGA	20.3845556	-102.9274722
1403871D	14DST0006F	Tipo 1	SEJ	ESC. SEC. TEC. NO. 6	PONCITLAN	PONCITLAN	45950	CIÉNEGA	20.3785000	-102.9254167
1403872H	14DPR0309O	Tipo 1	SEJ	SALVADOR FLORES GARCIA	PONCITLAN	PONCITLAN	45950	CIÉNEGA	20.3790000	-102.9268056
1403877F	14DJN0337U	Tipo 1	SEJ	RICARDO FLORES MAGON	PONCITLAN	PONCITLAN	45950	CIÉNEGA	20.3781389	-102.9312778
1403879C	14EPR0475L	Tipo 1	SEJ	J JESUS GONZALEZ GALLO	PONCITLAN	PONCITLAN	45950	CIÉNEGA	20.3822222	-102.9279722
1403890D	14DPR2956G	Tipo 1	SEJ	EDUCACION Y TRABAJO	CASA BLANCA	PONCITLAN	45950	CIÉNEGA	20.4025278	-103.0376111
1403895B	14EES0068Z	Tipo 2	SEJ	JOSÉ SANTA ANA DE LA CRUZ AGATA	CUITZEO (LA ESTANCIA)	PONCITLAN	45965	CIÉNEGA	20.3447444	-102.7851361
1403907D	14DTV0042Y	Tipo 1	SEJ	ISIDRO CASTILLO PÉREZ	SAN JACINTO	PONCITLAN	45958	CIÉNEGA	20.3997222	-103.0601111

1403908H	14DPR2922Q	Tipo 1	SEJ	GREGORIO TORRES QUINTERO	SAN JACINTO	PONCITLAN	45976	CIÉNEGA	20.3986111	-103.0591667
1403909A	14DPR3856O	Tipo 1	SEJ	JOSEFA ORTIZ DE DOMINGUEZ	SAN JACINTO	PONCITLAN	45958	CIÉNEGA	20.3985000	-103.0549167
1403910K	14DJN5026Z	Tipo 1	SEJ	JAIME NUNO	SAN JOSE DE ORNELAS	PONCITLAN	45950	CIÉNEGA	20.3886667	-102.9786944
1403914E	14DPR2932X	Tipo 2	SEJ	FRAY ANTONIO ALCALDE	SAN LUIS DEL AGUA CALIENTE	PONCITLAN	45963	CIÉNEGA	20.3833528	-102.8245806
1403916B	14DTV0101X	Tipo 2	SEJ	MANUEL M. PONCE	SAN LUIS DEL AGUA CALIENTE	PONCITLAN	45963	CIÉNEGA	20.3833528	-102.8245806
1403916B	14DTV0101X	Tipo 2	SEJ	MANUEL M. PONCE	SAN LUIS DEL AGUA CALIENTE	PONCITLAN	45963	CIÉNEGA	20.3833528	-102.8245806
1403919C	14DTV0072S	Tipo 1	SEJ	MANUEL FERNÁNDEZ	SAN MIGUEL ZAPOTITLAN	PONCITLAN	45955	CIÉNEGA	20.3941389	-103.0016389
1403920B	14DPR2931Y	Tipo 1	SEJ	REVOLUCION AGRARIA	SAN MIGUEL ZAPOTITLAN	PONCITLAN	45955	CIÉNEGA	20.3936667	-102.9943333
1403924G	14DPR3042T	Tipo 1	SEJ	20 DE NOVIEMBRE	SAN SEBASTIAN	PONCITLAN	45950	CIÉNEGA	20.3668889	-102.9653333
1403987X	14DTV0357X	Tipo 1	SEJ	JOSÉ MA. MORELOS PAVÓN.	SAN AGUSTIN (CAPULINES)	TOTOTLÁN	47730	CIÉNEGA	20.6355556	-102.7175000
1404004K	14EPR0966Z	Tipo 1	SEJ	FRANCISCO SILVA ROMERO	ZAPOTLAN DEL REY	ZAPOTLAN DEL REY	45980	CIÉNEGA	20.4761111	-102.9236111
1404007A	14DST0095P	Tipo 1	SEJ	ESC. SEC. TÉC. NO. 95	ZAPOTLAN DEL REY	ZAPOTLAN DEL REY	45980	CIÉNEGA	20.4689167	-102.9008056
1404009X	14DTV0176N	Tipo 1	SEJ	FRANCISCO J. MÚJICA	AHUATLAN	ZAPOTLAN DEL REY	45988	CIÉNEGA	20.4255556	-102.8950000
1404010H	14DPR1424M	Tipo 1	SEJ	BENITO JUAREZ	AHUATLAN	ZAPOTLAN DEL REY	45860	CIÉNEGA	20.4177778	-102.8866667
1404012E	14DPR4094F	Tipo 1	SEJ	ALVARO OBREGON	LA CAMPANA	ZAPOTLAN DEL REY	45980	CIÉNEGA	20.4327500	-102.9492778
1404013X	14DPR1432V	Tipo 1	SEJ	GUILLERMO PRIETO	LA CADADA	ZAPOTLAN DEL REY	45997	CIÉNEGA	20.4825000	-102.9400000
1404018G	14DPR1423N	Tipo 1	SEJ	EMILIANO ZAPATA	LA COLONIA	ZAPOTLAN DEL REY	45980	CIÉNEGA	20.4355556	-102.9397222
1404020J	14DTV0608L	Tipo 1	SEJ	MIGUEL HIDALGO Y COSTILLA	LA CONSTANCIA	ZAPOTLAN DEL REY	45980	CIÉNEGA	20.4108333	-102.9925000
1404021C	14DPR1429H	Tipo 1	SEJ	LIBERACION CAMPESINA	LA CONSTANCIA	ZAPOTLAN DEL REY	45992	CIÉNEGA	20.4072222	-102.9855556
1404034F	14DPR1435S	Tipo 1	SEJ	NACIONES UNIDAS	RANCHO NUEVO	ZAPOTLAN DEL REY	45980	CIÉNEGA	20.4613056	-102.8590833
1404035J	14DJN1608C	Tipo 1	SEJ	LAZARO CARDENAS DEL RIO	RANCHO NUEVO	ZAPOTLAN DEL REY	45980	CIÉNEGA	20.4619444	-102.8586111
1404036C	14DPR1422O	Tipo 1	SEJ	EMANCIPACION	RINCON DE CHILA	ZAPOTLAN DEL REY	45980	CIÉNEGA	20.5040278	-102.9891111
1404038K	14DPR0076P	Tipo 1	SEJ	JOSE MA MORELOS Y PAVON	SANTIAGO TOTOLIMIXPAN (COLONIA LA GUADALUPANA)	ZAPOTLAN DEL REY	45980	CIÉNEGA	20.3868056	-102.9191389
1404039D	14DTV0261K	Tipo 1	SEJ	LÁZARO CÁRDENAS	SANTIAGO TOTOLIMIXPAN (COLONIA LA GUADALUPANA)	ZAPOTLAN DEL REY	45980	CIÉNEGA	20.3888333	-102.9205000
1404040C	14EPR0872K	Tipo 1	SEJ	JOSE MARIA MORELOS Y PAVON	SANTIAGO TOTOLIMIXPAN (COLONIA LA GUADALUPANA)	ZAPOTLAN DEL REY	45980	CIÉNEGA	20.3885833	-102.9256667

1404044H	14DPR1433U	Tipo 1	SEJ	JOSE MA MORELOS Y PAVON	TECUALTITAN	ZAPOTLAN DEL REY	45990	CIÉNEGA	20.4269444	-103.0296944
1404046E	14DTV0090H	Tipo 1	SEJ	MELCHOR OCAMPO	TECUALTITAN	ZAPOTLAN DEL REY	45990	CIÉNEGA	20.4269444	-103.0179444
1404049F	14DPR2759F	Tipo 1	SEJ	NICOLAS BRAVO	LOS ADOBES	ATOTONILCO EL ALTO	47750	CIÉNEGA	20.6544444	-102.4944444
1404065E	14DPR3372K	Tipo 1	SEJ	5 DE FEBRERO	EL DESTIERRO	ATOTONILCO EL ALTO	47750	CIÉNEGA	20.6176389	-102.5094444
1404066X	14DPR4045X	Tipo 1	SEJ	ARTICULO 3	SAN FRANCISCO DE ASIS	ATOTONILCO EL ALTO	47755	CIÉNEGA	20.5992778	-102.5698611
1404067B	14DPR2211R	Tipo 1	SEJ	FRANCISCO I MADERO	UNION DE GUADALUPE (RANCHO GUADALUPE)	ATOTONILCO EL ALTO	47755	CIÉNEGA	20.6346944	-102.5007500
1404068F	14DPR3537C	Tipo 1	SEJ	FELICITAS PULIDO GARCIA	LOS LAURELES	ATOTONILCO EL ALTO	47750	CIÉNEGA	20.5924444	-102.5148056
1404082H	14DPR2749Z	Tipo 1	SEJ	RAMON CORONA	OJO DE AGUA DE MORAN	ATOTONILCO EL ALTO	47755	CIÉNEGA	20.5947222	-102.5299167
1404087F	14DPR1820M	Tipo 1	SEJ	LAZARO CARDENAS DEL RIO	EL REFUGIO DE LOS ALTOS	ATOTONILCO EL ALTO	47750	CIÉNEGA	20.6314444	-102.5800556
1404092J	14DPR2762T	Tipo 1	SEJ	MARIANO MATAMOROS	SAN ANGEL	ATOTONILCO EL ALTO	47769	CIÉNEGA	20.6506389	-102.5329167
1404097H	14DPR3383Q	Tipo 1	SEJ	VICENTE SUAREZ	SANTA RITA DE LOS ALTOS (LA ANGOSTURA)	ATOTONILCO EL ALTO	47750	CIÉNEGA	20.5951944	-102.6154167
1404099E	14DPR0321J	Tipo 1	SEJ	20 DE NOVIEMBRE	LA SOLEDAD	ATOTONILCO EL ALTO	47755	CIÉNEGA	20.6345000	-102.5538889
1404259J	14DPR1177U	Tipo 1	SEJ	NIÑOS HEROES	SAN AGUSTIN (CAPULINES)	TOTOTLÁN	47730	CIÉNEGA	20.6341944	-102.7171111
1404278J	14DPR1430X	Tipo 1	SEJ	JOSE MA MORELOS Y PAVON	ATZCATLAN	ZAPOTLAN DEL REY	45958	CIÉNEGA	20.4063889	-102.9741667
1404280B	14DPR1438P	Tipo 1	SEJ	MIGUEL HIDALGO Y COSTILLA	POTRERO DE GOMEZ	ZAPOTLAN DEL REY	45980	CIÉNEGA	20.5330278	-102.8940556
1404430E	14DPR1656C	Tipo 2	SEJ	FRANCISCO JAVIER MINA	TECALITLAN	TECALITLAN	49900	SURESTE	19.4633028	-103.3039306
1404431X	14DJN0511K	Tipo 2	SEJ	NETZAHUALCOY OTL	TECALITLAN	TECALITLAN	49900	SURESTE	19.4767639	-103.3046528
1404432B	14DPR1645X	Tipo 2	SEJ	ADOLFO LOPEZ MATEOS	TECALITLAN	TECALITLAN	49900	SURESTE	19.4791972	-103.3047000
1404438D	14DJN0348Z	Tipo 2	SEJ	GREGORIO TORRES QUINTERO	TECALITLAN	TECALITLAN	49900	SURESTE	19.4913889	-103.3291667
1404440G	14EPR0711Y	Tipo 2	SEJ	MA TRINIDAD GUEVARA ALVAREZ	TECALITLAN	TECALITLAN	49900	SURESTE	19.4719222	-103.3066278
1404442D	14DML0033Z	Tipo 2	SEJ	CENTRO DE ATENCION MULTIPLE TECALITLAN	TECALITLAN	TECALITLAN	49900	SURESTE	19.4635889	-103.3115694
1404443H	14DJN1196S	Tipo 2	SEJ	27 DE SEPTIEMBRE	TECALITLAN	TECALITLAN	49900	SURESTE	19.4766694	-103.3093194
1404444A	14EPR0710Z	Tipo 2	SEJ	WENCESLAO DE LA MORA TORRES	TECALITLAN	TECALITLAN	49900	SURESTE	19.4658250	-103.3103056
1404445E	14DJN1717J	Tipo 2	SEJ	SOR JUANA INES DE LA CRUZ	LA PURISIMA	TECALITLAN	49910	SURESTE	19.4925583	-103.3298694
1404503A	14DPR0922C	Tipo 2	SEJ	MIGUEL HIDALGO Y COSTILLA	SANTIAGO	TECALITLAN	49920	SURESTE	19.5211694	-103.3376472
1404745H	14DJN1650S	Tipo 2	SEJ	JUAN JOSE ARREOLA	CIUDAD GUZMAN	ZAPOTLÁN EL GRANDE	49013	SUR	19.7194028	-103.4684028
1404746A	14DJN1213S	Tipo 2	SEJ	VALENTIN GOMEZ FARIAS	CIUDAD GUZMAN	ZAPOTLÁN EL GRANDE	49052	SUR	19.7049528	-103.4788111

1404747E	14DJN1946C	Tipo 2	SEJ	ARCO IRIS	CIUDAD GUZMAN	ZAPOTLÁN EL GRANDE	49050	SUR	19.7117722	-103.4747694
1404748X	14EJN0134Y	Tipo 2	SEJ	AGUSTIN YAÑEZ	CIUDAD GUZMAN	ZAPOTLÁN EL GRANDE	49099	SUR	19.7152083	-103.4558000
1404751E	14DJN1688E	Tipo 2	SEJ	FEDERICO FROEBEL	CIUDAD GUZMAN	ZAPOTLÁN EL GRANDE	49097	SUR	19.6845694	-103.4661139
1404756C	14DJN0183H	Tipo 2	SEJ	SOR JUANA INES DE LA CRUZ	CIUDAD GUZMAN	ZAPOTLÁN EL GRANDE	49090	SUR	19.6955028	-103.4580972
1404762K	14DJN1948A	Tipo 2	SEJ	19 DE SEPTIEMBRE	CIUDAD GUZMAN	ZAPOTLÁN EL GRANDE	49000	SUR	19.6809389	-103.4701250
1404763D	14EJN0975Q	Tipo 2	SEJ	ZAPOTLAN	CIUDAD GUZMAN	ZAPOTLÁN EL GRANDE	49070	SUR	19.7003500	-103.4783194
1404764H	14EJN0987V	Tipo 2	SEJ	PEDRO MORENO	CIUDAD GUZMAN	ZAPOTLÁN EL GRANDE	49000	SUR	19.7047444	-103.4572528
1404765A	14EJN0168O	Tipo 2	SEJ	TOMAS ESCOBEDO BARBA	CIUDAD GUZMAN	ZAPOTLÁN EL GRANDE	49000	SUR	19.7082111	-103.4717250
1404771X	14DJN1271I	Tipo 2	SEJ	ANA LILIA PINEDA GONZALEZ	CIUDAD GUZMAN	ZAPOTLÁN EL GRANDE	49070	SUR	19.7093417	-103.4553667
1404772B	14DJN1461Z	Tipo 2	SEJ	MARIA MONTESSORI	CIUDAD GUZMAN	ZAPOTLÁN EL GRANDE	49000	SUR	19.7226694	-103.4571194
1404773F	14DJN0513I	Tipo 2	SEJ	NIÑOS HEROES	CIUDAD GUZMAN	ZAPOTLÁN EL GRANDE	49000	SUR	19.7024889	-103.4552944
1404774J	14DJN1460A	Tipo 2	SEJ	ESTEFANIA CASTAÑEDA	CIUDAD GUZMAN	ZAPOTLÁN EL GRANDE	49000	SUR	19.6904861	-103.4791500
1404776G	14DST0100K	Tipo 2	SEJ	ESC. SEC. TÉC. NO. 100	CIUDAD GUZMAN	ZAPOTLÁN EL GRANDE	49000	SUR	19.7033833	-103.4629306
1404777K	14ODI0036H	Tipo 2	SEJ	CENTRO ASISTENCIAL DE DESARROLLO ANGEL GUARDIAN	CIUDAD GUZMAN	ZAPOTLÁN EL GRANDE	49010	SUR	19.6891194	-103.4716583
1404786X	14DJN1640L	Tipo 2	SEJ	JOSE CLEMENTE OROZCO	CIUDAD GUZMAN	ZAPOTLÁN EL GRANDE	49026	SUR	19.7265917	-103.4578500
1404787B	14DJN1507E	Tipo 2	SEJ	AMADO NERVO	CIUDAD GUZMAN	ZAPOTLÁN EL GRANDE	49000	SUR	19.7115944	-103.4740250
1404794C	14DJN0094O	Tipo 2	SEJ	JUSTO SIERRA	CIUDAD GUZMAN	ZAPOTLÁN EL GRANDE	49000	SUR	19.7068806	-103.4616611
1404795G	14DJN1641K	Tipo 2	SEJ	JEAN HENRY DUNANT	CIUDAD GUZMAN	ZAPOTLÁN EL GRANDE	49098	SUR	19.6886306	-103.4655861
1404799A	14DJN1945D	Tipo 2	SEJ	CARRUSEL	CIUDAD GUZMAN	ZAPOTLÁN EL GRANDE	49070	SUR	19.6886583	-103.4716333
1404800C	14DJN0173A	Tipo 2	SEJ	JOSE ROSAS MORENO	CIUDAD GUZMAN	ZAPOTLÁN EL GRANDE	49000	SUR	19.7175444	-103.4646611
1404806E	14DJN1947B	Tipo 2	SEJ	EL TRIANGULO	CIUDAD GUZMAN	ZAPOTLÁN EL GRANDE	49000	SUR	19.7102472	-103.4774000
1404809F	14DJN1801H	Tipo 2	SEJ	JUAN ENRIQUE PESTALOZZI	CIUDAD GUZMAN	ZAPOTLÁN EL GRANDE	49000	SUR	19.6941000	-103.4628917
1404814J	14EJN0477T	Tipo 2	SEJ	RAMON GARCIA RUIZ	CIUDAD GUZMAN	ZAPOTLÁN EL GRANDE	49086	SUR	19.6858306	-103.4773417
1404816G	14DJN1194U	Tipo 2	SEJ	JEAN PIAGET	CIUDAD GUZMAN	ZAPOTLÁN EL GRANDE	49000	SUR	19.6950611	-103.4695083
1404817K	14EJN0924J	Tipo 2	SEJ	JOSE ROLON	CIUDAD GUZMAN	ZAPOTLÁN EL GRANDE	49000	SUR	19.6997250	-103.4526139
1404826X	14EJN0976P	Tipo 2	SEJ	CLEMENTE OROZCO	CIUDAD GUZMAN	ZAPOTLÁN EL GRANDE	49000	SUR	19.6989500	-103.4669889
1404831B	14DJN0176Y	Tipo 2	SEJ	JOSE VASCONCELOS	CIUDAD GUZMAN	ZAPOTLÁN EL GRANDE	49000	SUR	19.7092472	-103.4713222
1404832F	14DJN0222T	Tipo 2	SEJ	GABRIELA MISTRAL	CIUDAD GUZMAN	ZAPOTLÁN EL GRANDE	49090	SUR	19.6918389	-103.4573667

1404838H	14DJN1361A	Tipo 2	SEJ	INDEPENDENCIA DE MEXICO	CIUDAD GUZMAN	ZAPOTLÁN EL GRANDE	49093	SUR	19.6772583	-103.4673694
1404841D	14DJN0510L	Tipo 2	SEJ	JUAN ESCUTIA	LA MESA (EL FRESNITO)	ZAPOTLÁN EL GRANDE	49000	SUR	19.6228306	-103.5170972
1404842H	14DPR1477R	Tipo 2	SEJ	JOSE MA MORELOS Y PAVON	LA MESA (EL FRESNITO)	ZAPOTLÁN EL GRANDE	49000	SUR	19.6228306	-103.5170972
1404843A	14DJN1292V	Tipo 2	SEJ	JOSEFA ORTIZ DE DOMINGUEZ	SAN SEBASTIAN DEL SUR	GOMEZ FARIAS	49120	SUR	19.7951167	-103.4787333
1404850B	14EJN0130B	Tipo 2	SEJ	JUANA INES DE LA CRUZ	SAN SEBASTIAN DEL SUR	GOMEZ FARIAS	49300	SUR	19.7918167	-103.4743333
1404854G	14DJN5311U	Tipo 2	SEJ	JUAN DE LA BARRERA	COFRADIA DEL ROSARIO	GOMEZ FARIAS	49120	SUR	19.7842111	-103.5037639
1404865B	14DPR3742M	Tipo 2	SEJ	MIGUEL HIDALGO Y COSTILLA	SAN ANDRES IXTLAN	GOMEZ FARIAS	49130	SUR	19.8182417	-103.4792639
1404996B	14EPR0811X	Tipo 2	SEJ	MANUEL LOPEZ COTILLA	TUXPAN	TUXPAN	49800	SUR	19.5611361	-103.3745583
1404997F	14EPR0812W	Tipo 2	SEJ	ATANASIO JARERO VILLAGOMEZ	TUXPAN	TUXPAN	49800	SUR	19.5584306	-103.3711778
1404998J	14DJN1849A	Tipo 2	SEJ	MA DEL CARMEN RIVERA OCHOA	TUXPAN	TUXPAN	49800	SUR	19.5545250	-103.3830417
1404999C	14EPR0810Y	Tipo 2	SEJ	RAMON CORONA	TUXPAN	TUXPAN	49800	SUR	19.5541861	-103.3833889
1405000A	14DES0004P	Tipo 2	SEJ	MIGUEL HIDALGO Y COSTILLA	TUXPAN	TUXPAN	49800	SUR	19.5557111	-103.3858278
1405001E	14DCT0243G	Tipo 2	SEJ	CBTIS 70	TUXPAN	TUXPAN	49800	SUR	19.5582278	-103.3705278
1405002X	14DPR1195J	Tipo 2	SEJ	CUAUHTEMOC	TUXPAN	TUXPAN	49800	SUR	19.5581472	-103.3886333
1405004F	14FUA0175Z	Tipo 2	SEJ	USAER TUXPAN	TUXPAN	TUXPAN	49800	SUR	19.5545000	-103.3759833
1405005J	14DPB0055B	Tipo 2	SEJ	KALMEKAK	TUXPAN	TUXPAN	49800	SUR	19.5619833	-103.3711417
1405007G	14DPB0068F	Tipo 2	SEJ	ACOLMIZTLI	TUXPAN	TUXPAN	49800	SUR	19.5496972	-103.3767500
1405008K	14DJN1052W	Tipo 2	SEJ	ADOLFO LOPEZ MATEOS	TUXPAN	TUXPAN	49800	SUR	19.5593528	-103.3852361
1405009D	14DJN0517E	Tipo 2	SEJ	JUSTO SIERRA	TUXPAN	TUXPAN	49800	SUR	19.5604639	-103.3782222
1405010C	14DJN1850Q	Tipo 2	SEJ	JEAN PIAGET	TUXPAN	TUXPAN	49800	SUR	19.5545306	-103.3695861
1405011G	14DJN1629P	Tipo 2	SEJ	ESTEFANIA CASTAÑEDA	TUXPAN	TUXPAN	49800	SUR	19.5545000	-103.3759833
1405012K	14DPR3769T	Tipo 2	SEJ	MARIA LORENZA GUDINO DE LA CRUZ	TUXPAN	TUXPAN	49800	SUR	19.5602694	-103.3798333
1405013D	14DJN0040K	Tipo 2	SEJ	JESUSITA VILLANUEVA	TUXPAN	TUXPAN	49800	SUR	19.5553139	-103.3753111
1405016E	14DPR2485G	Tipo 2	SEJ	CLAUDIO CORTES CASTRO	TUXPAN	TUXPAN	49800	SUR	19.5530000	-103.3771556
1405017X	14DJN0010Q	Tipo 2	SEJ	ROSENDO G CASTRO	TUXPAN	TUXPAN	49800	SUR	19.5495417	-103.3692389
1405018B	14EJN0305A	Tipo 2	SEJ	NIÑOS HEROES	TUXPAN	TUXPAN	49800	SUR	19.5656500	-103.3727833
1405022B	14DPR1411I	Tipo 2	SEJ	18 DE MARZO	LAS CANOAS	TUXPAN	49800	SUR	19.6108861	-103.4743194
1405028D	14DTV0267E	Tipo 2	SEJ	16 DE SEPTIEMBRE	SAN JUAN ESPANATICA (EL PUEBLITO)	TUXPAN	49800	SUR	19.4967250	-103.4037611

1405029H	14DJN0941A	Tipo 2	SEJ	AMERICA	SAN JUAN ESPANATICA (EL PUEBLITO)	TUXPAN	49800	SUR	19.4967250	-103.4037611
1405030G	14DPR1199F	Tipo 2	SEJ	LEYES DE REFORMA	SAN JUAN ESPANATICA (EL PUEBLITO)	TUXPAN	49800	SUR	19.4967250	-103.4037611
1405110D	14DJN1906B	Tipo 2	SEJ	JOSEFA ORTIZ DE DOMINGUEZ	ZAPOTILTIC	ZAPOTILTIC	49600	SUR	19.6198722	-103.4204528
1405111H	14FUA0065T	Tipo 2	SEJ	USAER ZAPOTILTIC	ZAPOTILTIC	ZAPOTILTIC	49600	SUR	19.6253306	-103.4162611
1405113E	14EPR0338I	Tipo 2	SEJ	AGUSTIN YAÑEZ	ZAPOTILTIC	ZAPOTILTIC	49600	SUR	19.6197778	-103.4134222
1405114X	14DES0028Z	Tipo 2	SEJ	NETZAHUALCOY OTL	ZAPOTILTIC	ZAPOTILTIC	49600	SUR	19.6185778	-103.4141222
1405115B	14EPR0863C	Tipo 2	SEJ	JOSE ROLON	ZAPOTILTIC	ZAPOTILTIC	49600	SUR	19.6232361	-103.4168722
1405116F	14DPR2174D	Tipo 2	SEJ	MARIA AGREDANO SANDOVAL	ZAPOTILTIC	ZAPOTILTIC	49600	SUR	19.6313056	-103.4137333
1405117J	14EPR1315E	Tipo 2	SEJ	GUSTAVO DIAZ ORDAZ	ZAPOTILTIC	ZAPOTILTIC	49600	SUR	19.6225556	-103.4172972
1405118C	14DJN5288J	Tipo 2	SEJ	ESTEFANIA CASTAÑEDA	ZAPOTILTIC	ZAPOTILTIC	49600	SUR	19.6304278	-103.4119583
1405119G	14DJN0710J	Tipo 2	SEJ	AGUSTIN YAÑEZ	ZAPOTILTIC	ZAPOTILTIC	49600	SUR	19.6367139	-103.4446833
1405120F	14DJN0165S	Tipo 2	SEJ	RAMON LOPEZ VELARDE	ZAPOTILTIC	ZAPOTILTIC	49600	SUR	19.6213667	-103.4142417
1405122C	14DJN1800I	Tipo 2	SEJ	SOR JUANA INES DE LA CRUZ	ZAPOTILTIC	ZAPOTILTIC	49610	SUR	19.6359917	-103.4510778
1405123G	14DJN0204D	Tipo 2	SEJ	GREGORIO TORRES QUINTERO	ZAPOTILTIC	ZAPOTILTIC	49600	SUR	19.6253306	-103.4162611
1405124K	14DJN0158I	Tipo 2	SEJ	SALVADOR DIAZ MIRON	ZAPOTILTIC	ZAPOTILTIC	49610	SUR	19.6328778	-103.4461694
1405126H	14DPR0283X	Tipo 2	SEJ	JOSE MA MORELOS Y PAVON	ZAPOTILTIC	ZAPOTILTIC	49600	SUR	19.6341722	-103.4203861
1405127A	14DPR1413G	Tipo 2	SEJ	MANUEL LOPEZ COTILLA	ZAPOTILTIC	ZAPOTILTIC	49610	SUR	19.6363444	-103.4452222
1405128E	14DPR1412H	Tipo 2	SEJ	MANUEL AVILA CAMACHO	ZAPOTILTIC	ZAPOTILTIC	49600	SUR	19.6314722	-103.4337167
1405132E	14DPR1410J	Tipo 2	SEJ	MIGUEL HIDALGO Y COSTILLA	ZAPOTILTIC	ZAPOTILTIC	49600	SUR	19.6293472	-103.4304750
1405133X	14DJN0174Z	Tipo 2	SEJ	FRANCISCO I MADERO	ZAPOTILTIC	ZAPOTILTIC	49600	SUR	19.6230806	-103.4227889
1405134B	14DJN1149H	Tipo 2	SEJ	BENITO JUAREZ	ZAPOTILTIC	ZAPOTILTIC	49600	SUR	19.6290167	-103.4127194
1405139K	14EPR0864B	Tipo 2	SEJ	20 DE NOVIEMBRE	EL COAHUAYOTE (EL ARCO)	ZAPOTILTIC	49600	SUR	19.6108861	-103.3568167
1405141C	14DJN0384E	Tipo 2	SEJ	AMADO NERVO	EL COAHUAYOTE (EL ARCO)	ZAPOTILTIC	49600	SUR	19.6108861	-103.3568167
1405148X	14ETC0014M	Tipo 2	SEJ	CECYTEJ 14	ZAPOTILTIC	ZAPOTILTIC	49600	SUR	19.6356167	-103.4193167
1405150A	14DJN0844Z	Tipo 2	SEJ	NIÑOS HEROES	SAN JOSÉ DE LAS TINAJA	ZAPOTILTIC	49600	SUR	19.6144972	-103.3218139
1405151E	14EPR0868Y	Tipo 2	SEJ	CUAUHTEMOC	SAN JOSÉ DE LAS TINAJA	ZAPOTILTIC	49600	SUR	19.6144972	-103.3218139
1405153B	14DJN1603H	Tipo 2	SEJ	EL NIÑO ARTILLERO	SAN RAFAEL	ZAPOTILTIC	49600	SUR	19.6011639	-103.3173694
1405197D	14DJN5469T	Tipo 2	SEJ	SOR JUANA INES DE LA CRUZ	EL NUEVO POBLADO	TUXPAN	49800	SUR	19.5283889	-103.4018167

1405231B	14DPR1193L	Tipo 2	SEJ	IGNACIO ZARAGOZA	AGOSTO	TUXPAN	49820	SUR	19.5033917	-103.4626500
1405277A	14DPR2238Y	Tipo 2	SEJ	MANUEL AVILA CAMACHO	SAN MIGUEL	TUXPAN	49800	SUR	19.5636667	-103.3323694
1405286J	14DPR2436Y	Tipo 2	SEJ	LAZARO CARDENAS DEL RIO	EL NUEVO POBLADO	TUXPAN	49800	SUR	19.5283889	-103.4018167
1405295H	14DPR3051A	Tipo 2	SEJ	VENUSTIANO CARRANZA	EJIDO POBLADO ATENQUIQUE	TUXPAN	49800	SUR	19.5670000	-103.5193194
1405317A	14DTV0057Z	Tipo 2	SEJ	JOSÉ CLEMENTE OROZCO	LA MESA (EL FRESNITO)	ZAPOTLÁN EL GRANDE	49100	SUR	19.6228306	-103.5170972
1405352K	14DJN1905C	Tipo 2	SEJ	FRANCISCO VILLA	ZAPOTILTIC	ZAPOTILTIC	49603	SUR	19.6310167	-103.4112000
1405411K	14EJN0186D	Tipo 2	SEJ	ESTEFANIA CASTAÑEDA	EL GRULLO	EL GRULLO	48740	SIERRA DE AMULA	19.8050306	-104.2085833
1405432H	14DPR3018T	Tipo 2	SEJ	MIGUEL HIDALGO Y COSTILLA	PALO BLANCO	EL GRULLO	48750	SIERRA DE AMULA	19.7439333	-104.1787806
1405597H	14EJN0099I	Tipo 2	SEJ	ROSAURA ZAPATA	UNION DE TULA	UNIÓN DE TULA	48000	SIERRA DE AMULA	19.9615111	-104.2656639
1405603H	14DJN1228U	Tipo 2	SEJ	CUAUHTEMOC	UNION DE TULA	UNIÓN DE TULA	48000	SIERRA DE AMULA	19.9538000	-104.2718917
1405604A	14DJN0192P	Tipo 2	SEJ	NETZAHUALCOY OTL	UNION DE TULA	UNIÓN DE TULA	48000	SIERRA DE AMULA	19.9606000	-104.2640333
1405607B	14DJN1224Y	Tipo 2	SEJ	ESTEFANIA CASTAÑEDA	UNION DE TULA	UNIÓN DE TULA	48000	SIERRA DE AMULA	19.9615750	-104.2751611
1405614C	14EPR0993W	Tipo 2	SEJ	ALVARO OBREGON	IXTLAHUACAN DE SANTIAGO	UNIÓN DE TULA	48000	SIERRA DE AMULA	19.9983667	-104.1857278
1405703X	14DJN0220V	Tipo 2	SEJ	IGNACIO ZARAGOZA	AUTLAN DE NAVARRO	AUTLÁN DE NAVARRO	48900	COSTA SUR	19.7559444	-104.3672722
1405707C	14DJN0370B	Tipo 2	SEJ	MARCELINO GARCIA BARRAGAN	AUTLAN DE NAVARRO	AUTLÁN DE NAVARRO	48900	COSTA SUR	19.7634000	-104.3555528
1405722X	14DTV0377K	Tipo 2	SEJ	SALVADOR ESQUER	AUTLAN DE NAVARRO	AUTLÁN DE NAVARRO	48900	COSTA SUR	19.7982111	-104.3527972
1405725J	14DPR2836U	Tipo 2	SEJ	CASIMIRO CASTILLO	AHUACAPAN	AUTLÁN DE NAVARRO	48920	COSTA SUR	19.6781028	-104.3273972
1405726C	14EJN0345B	Tipo 2	SEJ	CUAUHTEMOC	AHUACAPAN	AUTLÁN DE NAVARRO	48920	COSTA SUR	19.6781028	-104.3273972
1405727G	14DJN0541E	Tipo 2	SEJ	LEONA VICARIO	AHUACAPAN	AUTLÁN DE NAVARRO	48920	COSTA SUR	19.6781028	-104.3273972
1405728K	14DTV0050G	Tipo 2	SEJ	FCO. NAVARRO MAYTORENA.	AHUACAPAN	AUTLÁN DE NAVARRO	48920	COSTA SUR	19.6781028	-104.3273972
1405729D	14DJN0988V	Tipo 2	SEJ	JUAN JACOBO ROUSSEAU	LA ALDABA	AUTLÁN DE NAVARRO	48916	COSTA SUR	19.7506000	-104.2337833
1405730C	14DTV0438H	Tipo 2	SEJ	FRANCISCO MÁRQUEZ	LA ALDABA	AUTLÁN DE NAVARRO	48916	COSTA SUR	19.7506000	-104.2337833
1405731G	14DPR2835V	Tipo 2	SEJ	EL PORVENIR	LA ALDABA	AUTLÁN DE NAVARRO	48916	COSTA SUR	19.7506000	-104.2337833
1405735A	14DPR2817F	Tipo 2	SEJ	EL IDEAL	BELLAVISTA (EL CASTILLO)	AUTLÁN DE NAVARRO	48900	COSTA SUR	19.7089361	-104.2804500
1405736E	14DJN0364R	Tipo 2	SEJ	CRISTOBAL COLON	BELLAVISTA (EL CASTILLO)	AUTLÁN DE NAVARRO	48900	COSTA SUR	19.7089361	-104.2804500
1405757B	14DPR2816G	Tipo 2	SEJ	JOSE MA MORELOS Y PAVON	EL MENTIDERO	AUTLÁN DE NAVARRO	48900	COSTA SUR	19.7719889	-104.2946167
1405758F	14DTV0143W	Tipo 2	SEJ	VENUSTIANO CARRANZA	EL MENTIDERO	AUTLÁN DE NAVARRO	48917	COSTA SUR	19.7719889	-104.2946167
1405759J	14DJN0382G	Tipo 2	SEJ	PATRIA	EL MENTIDERO	AUTLÁN DE NAVARRO	48900	COSTA SUR	19.7719889	-104.2946167
1405766K	14DTV0053D	Tipo 2	SEJ	HERIBERTO JARA	LAS PAREDES	AUTLÁN DE NAVARRO	48916	COSTA SUR	19.7725444	-104.2448944

1405767D	14DPR2837T	Tipo 2	SEJ	JOSEFA ORTIZ DE DOMINGUEZ	LAS PAREDES	AUTLÁN DE NAVARRO	48900	COSTA SUR	19.7725444	-104.2448944
1405768H	14DJN0782C	Tipo 2	SEJ	JOSE VASCONCELOS	LAS PAREDES	AUTLÁN DE NAVARRO	48900	COSTA SUR	19.7725444	-104.2448944
1405769A	14DJN0986X	Tipo 2	SEJ	VICENTE SUAREZ	RINCON DE LUISA	AUTLÁN DE NAVARRO	48900	COSTA SUR	19.7206028	-104.2601722
1405770K	14DPR2826N	Tipo 2	SEJ	PORVENIR	RINCON DE LUISA	AUTLÁN DE NAVARRO	48900	COSTA SUR	19.7206028	-104.2601722
1405771D	14DPR2825O	Tipo 2	SEJ	CUAUHTEMOC	EL RODEO	AUTLÁN DE NAVARRO	48900	COSTA SUR	19.7106028	-104.3226750
1405773A	14DJN1983G	Tipo 2	SEJ	FRIDA KAHLO	LOS CHIVOS	AUTLÁN DE NAVARRO	48900	COSTA SUR	19.7667111	-104.3404528
1405793E	14EPR0134O	Tipo 2	SEJ	AGUSTIN MELGAR	LO ARADO	CASIMIRO CASTILLO	48940	COSTA SUR	19.6210194	-104.5361389
1405794X	14DJN0219F	Tipo 2	SEJ	SOR JUANA INES DE LA CRUZ	LO ARADO	CASIMIRO CASTILLO	48940	COSTA SUR	19.6264222	-104.5363056
1405795B	14DPR0047U	Tipo 2	SEJ	FRANCISCO MARQUEZ	LO ARADO	CASIMIRO CASTILLO	48940	COSTA SUR	19.6206306	-104.5336250
1405796F	14DJN1454Q	Tipo 2	SEJ	LAURENCO FILHO	LO ARADO	CASIMIRO CASTILLO	48940	COSTA SUR	19.6208917	-104.5379528
1405800X	14DPR0166H	Tipo 2	SEJ	CUITLAHUAC	EL CHICO	CASIMIRO CASTILLO	48948	COSTA SUR	19.5658861	-104.5565694
1405801B	14DJN0536T	Tipo 2	SEJ	EL PRINCIPITO	EL CHICO	CASIMIRO CASTILLO	48948	COSTA SUR	19.5658861	-104.5565694
1405806K	14DJN1761X	Tipo 2	SEJ	MARCELINO GARCIA BARRAGAN	TECOMATES (PIEDRA PESADA)	CASIMIRO CASTILLO	48946	COSTA SUR	19.5465361	-104.4815194
1405807D	14DJN0815D	Tipo 2	SEJ	ITZIA	TECOMATES (PIEDRA PESADA)	CASIMIRO CASTILLO	48946	COSTA SUR	19.5516472	-104.4870111
1405810K	14DJN0235X	Tipo 2	SEJ	NIÑOS HEROES	TECOMATES (PIEDRA PESADA)	CASIMIRO CASTILLO	48946	COSTA SUR	19.5495139	-104.4784861
1405811D	14DJN0992H	Tipo 2	SEJ	GABRIELA MISTRAL	EL ZAPOTILLO	CASIMIRO CASTILLO	48943	COSTA SUR	19.6442167	-104.4432333
1405814E	14DST0164V	Tipo 2	SEJ	ESC. SEC. TÉC. NO. 166	FRANCISCO I. MADERO (EL NARANJAL)	CASIMIRO CASTILLO	48948	COSTA SUR	19.5633861	-104.5582361
1405816B	14DJN1206I	Tipo 2	SEJ	BENITO JUAREZ	NUEVO CENTRO DE POBLACION BENITO JUAREZ (EJIDO BENITO JUAREZ)	CASIMIRO CASTILLO	48938	COSTA SUR	19.6628250	-104.4937889
1405880C	14DJN5570H	Tipo 2	SEJ	PATRIA	CHARCO AZUL	CUAUTITLAN DE GARCIA BARRAGAN	48959	COSTA SUR	19.4958889	-104.4360083
1405944A	14EJN0059H	Tipo 2	SEJ	BELISARIO DOMINGUEZ	VILLA PURIFICACION	VILLA PURIFICACIÓN	48800	COSTA SUR	19.7180333	-104.6064139
1406004A	14DJN1208G	Tipo 2	SEJ	ESTEFANIA CASTAÑEDA	EJIDO MODELO	CASIMIRO CASTILLO	48930	COSTA SUR	19.5394972	-104.5135111
1406106J	14DST0147E	Tipo 2	SEJ	ESC. SEC. TÉC. NO. 138	LO ARADO	CASIMIRO CASTILLO	48940	COSTA SUR	19.6219944	-104.5357333
1406116A	14DTV0141Y	Tipo 2	SEJ	JUSTO SIERRA	RINCON DE LUISA	AUTLÁN DE NAVARRO	48919	COSTA SUR	19.7206028	-104.2601722
1406167D	14DJN1819G	Tipo 2	SEJ	18 DE MARZO	PUERTO VALLARTA	PUERTO VALLARTA	48290	COSTA NORTE	20.6577750	-105.2013306
1406169A	14DJN1958H	Tipo 2	SEJ	TAMI	PUERTO VALLARTA	PUERTO VALLARTA	48290	COSTA NORTE	20.6770250	-105.1993417
1406176B	14DJN1894N	Tipo 2	SEJ	INDEPENDENCIA	PUERTO VALLARTA	PUERTO VALLARTA	48327	COSTA NORTE	20.6405417	-105.2081750
1406185K	14DJN1406G	Tipo 2	SEJ	ENRIQUE PESTALOZZI	PUERTO VALLARTA	PUERTO VALLARTA	48340	COSTA NORTE	20.6196778	-105.2197889

1406186D	14DJN0420T	Tipo 2	SEJ	CLEMENTE OROZCO	PUERTO VALLARTA	PUERTO VALLARTA	48290	COSTA NORTE	20.6549917	-105.2123417
1406198C	14EJN0762O	Tipo 2	SEJ	JOSE MARIA YAÑEZ	PUERTO VALLARTA	PUERTO VALLARTA	48300	COSTA NORTE	20.6572750	-105.2353750
1406201B	14DJN1784H	Tipo 2	SEJ	MIGUEL HIDALGO	PUERTO VALLARTA	PUERTO VALLARTA	48338	COSTA NORTE	20.6585861	-105.2361194
1406203J	14EJN0109Z	Tipo 2	SEJ	LAS AMERICAS	PUERTO VALLARTA	PUERTO VALLARTA	48330	COSTA NORTE	20.6252972	-105.2249833
1406204C	14DJN0591M	Tipo 2	SEJ	CIPACTLI	PUERTO VALLARTA	PUERTO VALLARTA	48320	COSTA NORTE	20.6303639	-105.2213917
1406207D	14DJN0919Z	Tipo 2	SEJ	ROSARIO CASTELLANOS	PUERTO VALLARTA	PUERTO VALLARTA	48350	COSTA NORTE	20.6179444	-105.2248333
1406210K	14DJN1890R	Tipo 2	SEJ	AGUSTIN MELGAR	PUERTO VALLARTA	PUERTO VALLARTA	48335	COSTA NORTE	20.6748222	-105.2471944
1406226D	14DJN1893O	Tipo 2	SEJ	LEONA VICARIO	PUERTO VALLARTA	PUERTO VALLARTA	48315	COSTA NORTE	20.6595583	-105.2261222
1406229E	14DJN0052P	Tipo 2	SEJ	MARGARITA MAZA DE JUAREZ	PUERTO VALLARTA	PUERTO VALLARTA	48290	COSTA NORTE	20.6541861	-105.2205972
1406241J	14DJN1895M	Tipo 2	SEJ	CARMEN PALAFOX ORNELAS	PUERTO VALLARTA	PUERTO VALLARTA	48290	COSTA NORTE	20.6659583	-105.2221833
1406245D	14DJN0592L	Tipo 2	SEJ	EL PIPILA	PUERTO VALLARTA	PUERTO VALLARTA	48290	COSTA NORTE	20.6283861	-105.2181806
1406255F	14DJN1916I	Tipo 2	SEJ	SOR JUANA INES DE LA CRUZ	PUERTO VALLARTA	PUERTO VALLARTA	48290	COSTA NORTE	20.6650333	-105.2130306
1406257C	14DJN1892P	Tipo 2	SEJ	FERNANDO MONTES DE OCA	PUERTO VALLARTA	PUERTO VALLARTA	48290	COSTA NORTE	20.6631806	-105.2003306
1406261C	14DJN1806C	Tipo 2	SEJ	GUADALUPE VICTORIA	PUERTO VALLARTA	PUERTO VALLARTA	48317	COSTA NORTE	20.6832417	-105.2387111
1406287X	14DJN1042P	Tipo 2	SEJ	AGUSTIN YAÑEZ	PUERTO VALLARTA	PUERTO VALLARTA	48350	COSTA NORTE	20.6269806	-105.2188306
1406297K	14DJN2181X	Tipo 2	SEJ	LUIS BARRAGAN MORFIN	PUERTO VALLARTA	PUERTO VALLARTA	48290	COSTA NORTE	20.6754361	-105.1810583
1406301C	14DJN0006D	Tipo 2	SEJ	IGNACIO LOPEZ RAYON	PUERTO VALLARTA	PUERTO VALLARTA	48314	COSTA NORTE	20.6528667	-105.2321389
1406304D	14DJN1261B	Tipo 2	SEJ	BENITO JUAREZ	PUERTO VALLARTA	PUERTO VALLARTA	48350	COSTA NORTE	20.6206889	-105.2257389
1406309B	14DJN1151W	Tipo 2	SEJ	15 DE MAYO	PUERTO VALLARTA	PUERTO VALLARTA	48343	COSTA NORTE	20.6309972	-105.2098806
1406316C	14DJN1818H	Tipo 2	SEJ	JUSTO SIERRA	PUERTO VALLARTA	PUERTO VALLARTA	48343	COSTA NORTE	20.6258639	-105.2176806
1406334J	14DJN1660Z	Tipo 2	SEJ	JOSEFA ORTIZ DE DOMINGUEZ	PUERTO VALLARTA	PUERTO VALLARTA	48298	COSTA NORTE	20.6595083	-105.2196722
1406338D	14DJN1959G	Tipo 2	SEJ	XOCHONOTL	PUERTO VALLARTA	PUERTO VALLARTA	48290	COSTA NORTE	20.6652250	-105.1930306
1406340G	14EPR0640U	Tipo 2	SEJ	NIÑOS HEROES	EL CANTON	PUERTO VALLARTA	48300	COSTA NORTE	20.7430528	-105.1807556
1406342D	14EPR0641T	Tipo 2	SEJ	VEINTICUATRO DE FEBRERO	EL COLORADO	PUERTO VALLARTA	48265	COSTA NORTE	20.7702750	-105.1557528
1406349J	14EJN0110O	Tipo 2	SEJ	IXTAPA	IXTAPA	PUERTO VALLARTA	48280	COSTA NORTE	20.7184444	-105.2047361
1406352F	14DJN0409X	Tipo 2	SEJ	JUAN ESCUTIA	IXTAPA	PUERTO VALLARTA	48280	COSTA NORTE	20.7142639	-105.2129417
1406356K	14DJN0305B	Tipo 2	SEJ	RAMON CORONA	LAS JUNTAS	PUERTO VALLARTA	48291	COSTA NORTE	20.6975972	-105.2456583
1406362H	14EJN0269M	Tipo 2	SEJ	CIPACTLI	LAS JUNTAS	PUERTO VALLARTA	48291	COSTA NORTE	20.6996778	-105.2437639
1406374G	14DPR1955A	Tipo 2	SEJ	JUSTO SIERRA	SANTA CRUZ DE QUELITAN (PALMILLAS)	PUERTO VALLARTA	48270	COSTA NORTE	20.7591639	-105.0999194

1406909H	14DJN0840C	Tipo 2	SEJ	FRAY ANTONIO CUELLAR	AMECA	AMECA	46600	VALLES	20.5395250	-104.0351722
1406924C	14EJN0262T	Tipo 2	SEJ	JOSEFA ORTIZ DE DOMINGUEZ	AMECA	AMECA	46600	VALLES	20.5533639	-104.0386972
1406929A	14DJN1647E	Tipo 2	SEJ	AMADO NERVO	AMECA	AMECA	46600	VALLES	20.5574306	-104.0497722
1406933A	14DJN0166R	Tipo 2	SEJ	JOSE ANTONIO TORRES	AMECA	AMECA	46600	VALLES	20.5521750	-104.0487500
1406941F	14DJN1675A	Tipo 2	SEJ	CONSTITUCION DE 1917	AMECA	AMECA	46600	VALLES	20.5491139	-104.0396167
1406951H	14EPR0034P	Tipo 2	SEJ	CUAUHTEMOC	BUENOS AIRES	AMECA	46600	VALLES	20.5827861	-104.0307250
1406952A	14DJN1417M	Tipo 2	SEJ	FEDERICO FROEBEL	BUENOS AIRES	AMECA	46600	VALLES	20.5827861	-104.0307250
1406953E	14DPR3244P	Tipo 2	SEJ	FRANCISCO VILLA	EL CABEZON (EL LIMON)	AMECA	46725	VALLES	20.4933889	-103.9446389
1406954X	14DJN1266X	Tipo 2	SEJ	JAIME NUNO	EL CABEZON (EL LIMON)	AMECA	46725	VALLES	20.4902778	-103.9411944
1406955B	14DJN0027Q	Tipo 2	SEJ	TLAYOLCHIUTIA	EL CABEZON (EL LIMON)	AMECA	46725	VALLES	20.4973056	-103.9522778
1406956F	14DPR2969K	Tipo 2	SEJ	CUAUHTEMOC	EL CABEZON (EL LIMON)	AMECA	46725	VALLES	20.4980556	-103.9526944
1406957J	14DST0104G	Tipo 2	SEJ	ESC. SEC. TEC. 104	EL CABEZON (EL LIMON)	AMECA	46725	VALLES	20.4938889	-103.9533333
1406958C	14DPR2968L	Tipo 2	SEJ	CUAUHTEMOC	CAIMANERO (EL QUELITE)	AMECA	46600	VALLES	20.5344556	-103.9854444
1406964K	14EPR0035O	Tipo 2	SEJ	HILARION ROMERO GIL	DON MARTIN	AMECA	46600	VALLES	20.5838972	-104.0268361
1406965D	14DJN1429R	Tipo 2	SEJ	MARIA MONTESSORI	DON MARTIN	AMECA	46600	VALLES	20.5838972	-104.0268361
1406969X	14DPR2979R	Tipo 2	SEJ	MIGUEL HIDALGO Y COSTILLA	LA HUERTA DE SAN JAVIER	AMECA	46600	VALLES	20.4818306	-104.0079000
1406972E	14DJN0609V	Tipo 2	SEJ	JAIME TORRES BODET	LABOR DE SOLIS	AMECA	46700	VALLES	20.5683417	-103.9876667
1406981C	14DJN0356I	Tipo 2	SEJ	SANTOS DEGOLLADO	LOS POCITOS	AMECA	46700	VALLES	20.5378611	-103.9381667
1406982G	14DPR2975V	Tipo 2	SEJ	JOSE MA MORELOS Y PAVON	LOS POCITOS	AMECA	46700	VALLES	20.5375000	-103.9375833
1406983K	14DTV0595Y	Tipo 2	SEJ	FRANCISCO VILLA	LOS POCITOS	AMECA	46700	VALLES	20.5356111	-103.9330000
1406984D	14DTV0341W	Tipo 2	SEJ	BALDOMERO SANDOVAL A.	EL PORTEZUELO	AMECA	46715	VALLES	20.6008417	-104.0465583
1406985H	14DPR2901D	Tipo 2	SEJ	MIGUEL HIDALGO Y COSTILLA	EL PORTEZUELO	AMECA	46715	VALLES	20.6008417	-104.0465583
1406986A	14DJN1187K	Tipo 2	SEJ	BENITO JUAREZ	EL PORTEZUELO	AMECA	46715	VALLES	20.6008417	-104.0465583
1406992X	14DJN0009A	Tipo 2	SEJ	CRESCENCIO RODRIGUEZ	SAN ANTONIO MATUTE	AMECA	46700	VALLES	20.5607778	-103.9511944
1406993B	14DPR2898G	Tipo 2	SEJ	RAMON DURAN	SAN ANTONIO MATUTE	AMECA	46700	VALLES	20.5624444	-103.9541944
1406994F	14DES0074K	Tipo 2	SEJ	LAZARO CARDENAS DEL RIO	SAN ANTONIO MATUTE	AMECA	46700	VALLES	20.5626667	-103.9528611
1406995J	14DTV0196A	Tipo 2	SEJ	IGNACIO ALDAMA	SAN ANTONIO PUERTA DE LA VEGA	AMECA	46710	VALLES	20.5871944	-103.9004444
1406996C	14DJN0574W	Tipo 2	SEJ	JUAN DE LA BARRERA	SAN ANTONIO PUERTA DE LA VEGA	AMECA	46710	VALLES	20.5891389	-103.9018333

1406997G	14DPR2900E	Tipo 2	SEJ	NIÑOS HEROES	SAN ANTONIO PUERTA DE LA VEGA	AMECA	46710	VALLES	20.5907778	-103.8971111
1407066E	14EJN0354J	Tipo 2	SEJ	MARGARITA VAZQUEZ GONZALEZ	COCULA	COCULA	48500	VALLES	20.3741750	-103.8184444
1407071X	14DJN0377V	Tipo 2	SEJ	AGUSTIN YAÑEZ	COCULA	COCULA	48500	VALLES	20.3705806	-103.8308278
1407073F	14DJN1758J	Tipo 2	SEJ	LAZARO CARDENAS	COCULA	COCULA	48500	VALLES	20.3557861	-103.8232611
1407080G	14DPR1080I	Tipo 2	SEJ	NIÑOS HEROES	AGUA CALIENTE	COCULA	48510	VALLES	20.5200111	-103.8240528
1407081K	14DJN0730X	Tipo 2	SEJ	VALENTIN GOMEZ FARIAS	AGUA CALIENTE	COCULA	48510	VALLES	20.5200111	-103.8240528
1407082D	14DTV0566C	Tipo 2	SEJ	JOSE VASCONCELOS	AGUA CALIENTE	COCULA	48510	VALLES	20.5200111	-103.8240528
1407084A	14DPR2717G	Tipo 2	SEJ	NARCISO MENDOZA	CAMAJAPA	COCULA	48509	VALLES	20.3511306	-103.9007194
1407085E	14DJN0922M	Tipo 2	SEJ	TONATIUH	CAMICHINES	COCULA	48510	VALLES	20.4994583	-103.8012750
1407086X	14DTV0240Y	Tipo 2	SEJ	RAFAEL RAMIREZ	CAMICHINES	COCULA	48510	VALLES	20.4994583	-103.8012750
1407087B	14DPR2716H	Tipo 2	SEJ	BENITO JUAREZ	CAMICHINES	COCULA	48510	VALLES	20.4994583	-103.8012750
1407088F	14DPR1801Y	Tipo 2	SEJ	ANTONIO FLORES DIAZ	LA COFRADIA DE LA LUZ	COCULA	48530	VALLES	20.4080722	-103.7698833
1407089J	14DJN0320U	Tipo 2	SEJ	LUCERITO	LA COFRADIA DE LA LUZ	COCULA	48530	VALLES	20.4080722	-103.7698833
1407090X	14EJN0312K	Tipo 2	SEJ	GUADALUPE VICTORIA	LA COFRADIA DE LA LUZ	COCULA	48530	VALLES	20.4080722	-103.7698833
1407091B	14DST0161Y	Tipo 2	SEJ	ESC. SEC. T�C. NO.164	LA COFRADIA DE LA LUZ	COCULA	48530	VALLES	20.4080722	-103.7698833
1407094C	14DPR2715I	Tipo 2	SEJ	EMILIANO ZAPATA	LA ESTANZUELA	COCULA	48500	VALLES	20.4794583	-103.8573861
1407095G	14DJN5431G	Tipo 2	SEJ	JAIIME NUNO	LOS PARAJES	COCULA	48500	VALLES	20.3508528	-103.8912750
1407096K	14DTV0179K	Tipo 2	SEJ	HERIBERTO JARA	LA PUERTA DEL BORREGO	COCULA	48500	VALLES	20.4447361	-103.8468306
1407098H	14DPR0102X	Tipo 2	SEJ	CARITINA ANAYA CARRION	SAN NICOLAS (SAN NICOLAS ACUDA)	COCULA	48520	VALLES	20.4689028	-103.8184972
1407099A	14DJN0711I	Tipo 2	SEJ	GABRIELA MISTRAL	SAN NICOLAS (SAN NICOLAS ACUDA)	COCULA	48520	VALLES	20.4689028	-103.8184972
1407100C	14DPR1419A	Tipo 2	SEJ	AGUSTIN YAÑEZ	SANTA MARIA	COCULA	48532	VALLES	20.4019611	-103.8507194
1407101G	14DJN1399N	Tipo 2	SEJ	6 DE DICIEMBRE DE 1810	SANTA ROSA DE LIMA	COCULA	48500	VALLES	20.3800167	-103.9023861
1407106E	14DJN0218G	Tipo 2	SEJ	ANDRES TERAN	LA SAUCEDA	COCULA	48520	VALLES	20.4516806	-103.8057194
1407107X	14DST0027S	Tipo 2	SEJ	ESC. SEC. T�C. NO. 27	LA SAUCEDA	COCULA	48520	VALLES	20.4516806	-103.8057194
1407110E	14DTV0475L	Tipo 2	SEJ	JOSE MA. MORELOS Y P	EL SAUCILLO	COCULA	48500	VALLES	20.3147417	-103.9140528
1407112B	14DJN0731W	Tipo 2	SEJ	ZENTIOH	TATEPOSCO (SAN JOSE TATEPOSCO)	COCULA	48500	VALLES	20.4375167	-103.8640528
1407113F	14DPR0299Y	Tipo 2	SEJ	JOSE MA MORELOS Y PAVON	TATEPOSCO (SAN JOSE TATEPOSCO)	COCULA	48500	VALLES	20.4375167	-103.8640528
1407114J	14DTV0313Z	Tipo 2	SEJ	LAZARO CARDENAS DEL RIO	TATEPOSCO (SAN JOSE TATEPOSCO)	COCULA	48500	VALLES	20.4375167	-103.8640528

1407221A	14DJN1134F	Tipo 2	SEJ	MELCHOR OCAMPO	SAN MARTIN DE HIDALGO	SAN MARTIN HIDALGO	46770	VALLES	20.4399500	-103.9387694
1407224B	14DJN0924K	Tipo 2	SEJ	SAUL RODILES PIÑA	SAN MARTIN DE HIDALGO	SAN MARTIN HIDALGO	46770	VALLES	20.4402528	-103.9306306
1407225F	14DJN0139U	Tipo 2	SEJ	JOSEFINA BUENROSTRO NUÑO	SAN MARTIN DE HIDALGO	SAN MARTIN HIDALGO	46770	VALLES	20.4376389	-103.9244556
1407226J	14EJN0853F	Tipo 2	SEJ	NICOLAS BRAVO	SAN MARTIN DE HIDALGO	SAN MARTIN HIDALGO	46770	VALLES	20.4306806	-103.9266667
1407228G	14DJN0926I	Tipo 2	SEJ	LUZ MARIA SERRADEL	SAN MARTIN DE HIDALGO	SAN MARTIN HIDALGO	46770	VALLES	20.4276944	-103.9343333
1407232G	14EJN0120V	Tipo 2	SEJ	NIÑO ARTILLERO	SAN MARTIN DE HIDALGO	SAN MARTIN HIDALGO	46770	VALLES	20.4353028	-103.9279306
1407236A	14DJN0406Z	Tipo 2	SEJ	MANUEL M PONCE	BUENAVISTA	SAN MARTIN HIDALGO	46775	VALLES	20.5664056	-103.8523444
1407239B	14DJN0080L	Tipo 2	SEJ	NUEVO HORIZONTE	EL CRUCERO DE SANTA MARIA	SAN MARTIN HIDALGO	46798	VALLES	20.3860139	-103.8607000
1407242X	14DPR0854W	Tipo 2	SEJ	MIGUEL HIDALGO Y COSTILLA	EL CRUCERO DE SANTA MARIA	SAN MARTIN HIDALGO	46798	VALLES	20.3839444	-103.8620333
1407243B	14DJN1031J	Tipo 2	SEJ	JOSE CLEMENTE OROZCO	EL CRUCERO DE SANTA MARIA	SAN MARTIN HIDALGO	46798	VALLES	20.3818111	-103.8608389
1407244F	14DPR0847M	Tipo 2	SEJ	IGNACIO ALLENDE	LOS GUERRERO	SAN MARTIN HIDALGO	46783	VALLES	20.4441806	-103.8984972
1407245J	14DJN0733U	Tipo 2	SEJ	CONCHITA TREJO CONTRERAS	LOS GUERRERO	SAN MARTIN HIDALGO	46783	VALLES	20.4441806	-103.8984972
1407246C	14DTV0163J	Tipo 2	SEJ	JAVIER MINA	IPAZOLTIC	SAN MARTIN HIDALGO	46770	VALLES	20.4381306	-103.9866778
1407247G	14DJN1346I	Tipo 2	SEJ	JAIME TORRES BODET	IPAZOLTIC	SAN MARTIN HIDALGO	46770	VALLES	20.4361028	-103.9878028
1407250C	14DJN0467N	Tipo 2	SEJ	SOR JUANA INES DE LA CRUZ	LABOR DE MEDINA	SAN MARTIN HIDALGO	46770	VALLES	20.4783611	-103.9291389
1407251G	14DTV0225F	Tipo 2	SEJ	JAIME TORRES BODET	LABOR DE MEDINA	SAN MARTIN HIDALGO	46770	VALLES	20.4797500	-103.9299444
1407252K	14DPR0848L	Tipo 2	SEJ	NICOLAS BRAVO	LABOR DE MEDINA	SAN MARTIN HIDALGO	46770	VALLES	20.4747778	-103.9279722
1407253D	14DPR0849K	Tipo 2	SEJ	CUAUHEMOC	LAGUNILLAS	SAN MARTIN HIDALGO	46770	VALLES	20.3425194	-103.9951667
1407254H	14EPR0666B	Tipo 2	SEJ	18 DE MARZO	LAZARO CARDENAS	SAN MARTIN HIDALGO	46970	VALLES	20.4412472	-103.9691667
1407256E	14DPR0850Z	Tipo 2	SEJ	MIGUEL HIDALGO Y COSTILLA	RIO GRANDE	SAN MARTIN HIDALGO	46770	VALLES	20.3736278	-103.9579444
1407257X	14DTV0079L	Tipo 2	SEJ	DIVISION DEL NORTE	RIO GRANDE	SAN MARTIN HIDALGO	46770	VALLES	20.3736278	-103.9579444
1407258B	14EJN0215I	Tipo 2	SEJ	LAZARO CARDENAS	RIO GRANDE	SAN MARTIN HIDALGO	46770	VALLES	20.3736278	-103.9579444
1407259F	14DPR1659Z	Tipo 2	SEJ	JOSEFA ORTIZ DE DOMINGUEZ	EL SALITRE	SAN MARTIN HIDALGO	46780	VALLES	20.5071000	-103.8589250
1407260E	14DJN0732V	Tipo 2	SEJ	JAIME TORRES BODET	EL SALITRE	SAN MARTIN HIDALGO	46780	VALLES	20.5067194	-103.8579917
1407261X	14DST0138X	Tipo 2	SEJ	ESC. SEC. T�C. NO. 131	EL SALITRE	SAN MARTIN HIDALGO	46780	VALLES	20.5108444	-103.8573861
1407267K	14DTV0233O	Tipo 2	SEJ	CARLOS A CARRILLO	SAN ISIDRO PALO VERDE	SAN MARTIN HIDALGO	46770	VALLES	20.3897389	-103.9123861
1407269H	14DPR0852Y	Tipo 2	SEJ	16 DE SEPTIEMBRE	SAN JACINTO	SAN MARTIN HIDALGO	46770	VALLES	20.3616861	-103.9348889
1407270G	14DJN1402K	Tipo 2	SEJ	MARIA MONTESSORI	SAN JACINTO	SAN MARTIN HIDALGO	46770	VALLES	20.3616861	-103.9348889
1407271K	14EPR0670O	Tipo 2	SEJ	LEONA VICARIO	SANTA CRUZ DE LAS	SAN MARTIN HIDALGO	46790	VALLES	20.3925167	-103.9515556

					FLORES					
1407272D	14DJN0928G	Tipo 2	SEJ	MARIANO AZUELA	SANTA CRUZ DE LAS FLORES	SAN MARTIN HIDALGO	46790	VALLES	20.3925167	-103.9515556
1407273H	14EJN0066R	Tipo 2	SEJ	LAZARO CARDENAS	SANTA CRUZ DE LAS FLORES	SAN MARTIN HIDALGO	46790	VALLES	20.3925167	-103.9515556
1407274A	14EPR0669Z	Tipo 2	SEJ	EMILIANO ZAPATA	SANTA CRUZ DE LAS FLORES	SAN MARTIN HIDALGO	46790	VALLES	20.3925167	-103.9515556
1407275E	14EES0538Z	Tipo 2	SEJ	ADOLFO LOPEZ MATEOS	SANTA CRUZ DE LAS FLORES	SAN MARTIN HIDALGO	46790	VALLES	20.3925167	-103.9515556
1407278F	14DJN0736R	Tipo 2	SEJ	GUILLERMO PRIETO	EL TEPEHUAJE DE MORELOS	SAN MARTIN HIDALGO	46785	VALLES	20.4352250	-103.9127861
1407281B	14DTV0615V	Tipo 2	SEJ	SOR JUANA INES DE LA CRUZ	TRAPICHE DE ABRA	SAN MARTIN HIDALGO	46776	VALLES	20.5402889	-103.8201639
1407282F	14EPR0673L	Tipo 2	SEJ	EMILIANO ZAPATA	TRAPICHE DE ABRA	SAN MARTIN HIDALGO	46776	VALLES	20.5402889	-103.8201639
1407283J	14DJN0927H	Tipo 2	SEJ	ESTEFANIA CASTAÑEDA	TRAPICHE DE ABRA	SAN MARTIN HIDALGO	46776	VALLES	20.5402889	-103.8201639
1407284C	14DJN0931U	Tipo 2	SEJ	DIEGO RIVERA	LOS VERGARA	SAN MARTIN HIDALGO	46770	VALLES	20.4530694	-103.9221111
1407420J	14DJN1400M	Tipo 2	SEJ	BENITO JUAREZ	SANTA MARIA	COCULA	48532	VALLES	20.4019611	-103.8507194
1407427E	14DPR0101Y	Tipo 2	SEJ	BENITO JUAREZ	LAS PAREDES	AMECA	46709	VALLES	20.5505667	-103.8993306
1407494G	14DPR3811S	Tipo 1	SEJ	EMILIANO ZAPATA	GUADALAJAR A	GUADALAJARA	44990	CENTRO	20.7680556	-103.5583333
1407496D	14EJN0058I	Tipo 1	SEJ	LUCIO BLANCO	GUADALAJAR A	GUADALAJARA	44450	CENTRO	20.6666944	-103.3433056
1407498A	14EJN0035Y	Tipo 1	SEJ	MARIA EMILIA GUTIERREZ ACOSTA	GUADALAJAR A	GUADALAJARA	44100	CENTRO	20.6952778	-103.3555556
1407510X	14DJN0103F	Tipo 1	SEJ	REPUBLICA	GUADALAJAR A	GUADALAJARA	44970	CENTRO	20.6235833	-103.3631111
1407517D	14DPR3618N	Tipo 1	SEJ	JOSE CLEMENTE OROZCO	GUADALAJAR A	GUADALAJARA	44960	CENTRO	20.6261111	-103.3936111
1407533C	14EJN0165R	Tipo 1	SEJ	BERTHA VON GLUMMER	GUADALAJAR A	GUADALAJARA	44810	CENTRO	20.6580556	-103.2943333
1407534G	14EJN0032A	Tipo 1	SEJ	IRENE ROBLEDO GARCIA	GUADALAJAR A	GUADALAJARA	44600	CENTRO	20.6805556	-103.3722222
1407537H	14DPR0327D	Tipo 1	SEJ	HEROES DE LA PATRIA	GUADALAJAR A	GUADALAJARA	44920	CENTRO	20.6521667	-103.3767222
1407541H	14EJN0021V	Tipo 1	SEJ	OLIVIA R DE YAÑEZ	GUADALAJAR A	GUADALAJARA	44360	CENTRO	20.6747222	-103.3380556
1407555D	14EJN0153M	Tipo 1	SEJ	SEVERO DIAZ GALINDO	GUADALAJAR A	GUADALAJARA	44970	CENTRO	20.6167222	-103.3534167
1407557A	14DJN1883H	Tipo 1	SEJ	PLUTARCO ELIAS CALLES	GUADALAJAR A	GUADALAJARA	44720	CENTRO	20.6722222	-103.2936111
1407558E	14EJN0795F	Tipo 1	SEJ	FRANCISCO MEDINA ASCENCIO	GUADALAJAR A	GUADALAJARA	44990	CENTRO	20.6155556	-103.3504167
1407562E	14DJN0012O	Tipo 1	SEJ	MARCELINO VELASCO ROBLES	GUADALAJAR A	GUADALAJARA	44820	CENTRO	20.6577778	-103.2777500
1407580A	14DJN0002H	Tipo 1	SEJ	ESPAÑA	GUADALAJAR A	GUADALAJARA	44810	CENTRO	20.6626667	-103.2968889
1407587G	14EJN0034Z	Tipo 1	SEJ	LUCIA SAHAGUN GARIBAY	GUADALAJAR A	GUADALAJARA	44270	CENTRO	20.6888889	-103.3716667
1407589D	14DJN0172B	Tipo 1	SEJ	CONCEPCION MARTIN DEL CAMPO	GUADALAJAR A	GUADALAJARA	44990	CENTRO	20.6163889	-103.3536111

1407591G	14DJN0128O	Tipo 1	SEJ	JUAN DE LA BARRERA	GUADALAJAR A	GUADALAJARA	44770	CENTRO	20.6705556	-103.2864444
1407593D	14DJN0114L	Tipo 1	SEJ	RAMON LOPEZ VELARDE	GUADALAJAR A	GUADALAJARA	44470	CENTRO	20.6326389	-103.3406111
1407598B	14DJN0659C	Tipo 1	SEJ	JOSE GUADALUPE ZUNO HERNANDEZ	GUADALAJAR A	GUADALAJARA	44980	CENTRO	20.6161111	-103.3900833
1407606J	14DST0152Q	Tipo 1	SEJ	ESC. SEC. T�C. NO. 144	GUADALAJAR A	GUADALAJARA	44470	CENTRO	20.6288889	-103.3452778
1407607C	14DPR2583H	Tipo 1	SEJ	ROBERTO QUIROZ GUERRA	GUADALAJAR A	GUADALAJARA	44960	CENTRO	20.6330556	-103.4816667
1407609K	14DST0049D	Tipo 1	SEJ	ESC. SEC. TEC. 117	GUADALAJAR A	GUADALAJARA	44980	CENTRO	20.6151667	-103.3760000
1407620A	14DES0058T	Tipo 1	SEJ	S/N	GUADALAJAR A	GUADALAJARA	44990	CENTRO	20.6157222	-103.3476111
1407621E	14EST0008C	Tipo 1	SEJ	GUILLERMO CHAVEZ VEGA	GUADALAJAR A	GUADALAJARA	44970	CENTRO	20.6144167	-103.3555556
1407622X	14EJN0937N	Tipo 1	SEJ	LEONA VICARIO	GUADALAJAR A	GUADALAJARA	44700	CENTRO	20.6846111	-103.2950000
1407629D	14EJN0038V	Tipo 1	SEJ	ALEJA CAMARENA	GUADALAJAR A	GUADALAJARA	44340	CENTRO	20.6902778	-103.3294444
1407641X	14EJN0053N	Tipo 1	SEJ	NARCISO MENDOZA	GUADALAJAR A	GUADALAJARA	44910	CENTRO	20.6545500	-103.3630167
1407710K	14EPR0272Q	Tipo 1	SEJ	NI�OS HEROES	GUADALAJAR A	GUADALAJARA	44820	CENTRO	20.6608333	-103.2761111
1407716B	14EPR0005U	Tipo 1	SEJ	SARA ROBERT	GUADALAJAR A	GUADALAJARA	44690	CENTRO	20.6779444	-103.3997500
1407725K	14DES0095X	Tipo 1	SEJ	JUAN RULFO	GUADALAJAR A	GUADALAJARA	44989	CENTRO	20.6255278	-103.3903056
1407767E	14DPR3957M	Tipo 1	SEJ	JOSE MARIA VELASCO	GUADALAJAR A	GUADALAJARA	44720	CENTRO	20.7032222	-103.2795556
1407769B	14DPR3748G	Tipo 1	SEJ	JOSE CLEMENTE OROZCO	GUADALAJAR A	GUADALAJARA	44970	CENTRO	20.6253611	-103.3648611
1407772X	14EJN0329K	Tipo 1	SEJ	IDOLINA GAONA RUIZ	GUADALAJAR A	GUADALAJARA	44680	CENTRO	20.6814722	-103.3908333
1407775J	14EPR0426C	Tipo 1	SEJ	ELEUTERIO GONZALEZ	GUADALAJAR A	GUADALAJARA	44920	CENTRO	20.6495000	-103.3760556
1407782K	14EPR0495Z	Tipo 1	SEJ	CENTRO ESCOLAR 30 DE ABRIL	GUADALAJAR A	GUADALAJARA	44990	CENTRO	20.6151667	-103.3503611
1407783D	14DST0079Y	Tipo 1	SEJ	ESC. SEC. T�C. NO. 79	GUADALAJAR A	GUADALAJARA	44990	CENTRO	20.6166667	-103.3515278
1407789F	14EJN0375W	Tipo 1	SEJ	FRANCISCO GONZALEZ BOCANEGRA	GUADALAJAR A	GUADALAJARA	44720	CENTRO	20.6903611	-103.2736111
1407800J	14EPR0278K	Tipo 1	SEJ	MIGUEL CRUZ AHEDO	GUADALAJAR A	GUADALAJARA	44100	CENTRO	20.6380556	-103.3444444
1407802G	14EES0015U	Tipo 1	SEJ	AMELIA GUADALUPE COVARRUBIAS COVARRUBIAS	GUADALAJAR A	GUADALAJARA	44960	CENTRO	20.7900000	-103.4808333
1407805H	14DJN0130C	Tipo 1	SEJ	ROSAURA ZAPATA	GUADALAJAR A	GUADALAJARA	44380	CENTRO	20.6710000	-103.3221389
1407808X	14EJN0090R	Tipo 1	SEJ	GPE BORJA DE DIAZ ORDAZ	GUADALAJAR A	GUADALAJARA	44380	CENTRO	20.6701111	-103.3138333
1407817G	14DPR0222J	Tipo 1	SEJ	MARIANO AZUELA	GUADALAJAR A	GUADALAJARA	44970	CENTRO	20.6177778	-103.3566667
1407818K	14DJN0141I	Tipo 1	SEJ	HEROE DE NACOZARI	GUADALAJAR A	GUADALAJARA	44440	CENTRO	20.6513889	-103.3586111
1407819D	14DPR0857T	Tipo 1	SEJ	MANUEL CRESPO MONARREZ	GUADALAJAR A	GUADALAJARA	44970	CENTRO	20.6285667	-103.3607500

1407845E	14EPR0333N	Tipo 1	SEJ	ALFRED NOBEL	GUADALAJAR A	GUADALAJARA	44920	CENTRO	20.6481111	-103.3735556
1407848F	14DPR2275B	Tipo 1	SEJ	JOSE ANTONIO TORRES	GUADALAJAR A	GUADALAJARA	44960	CENTRO	20.6316667	-103.3705556
1407849J	14EPR0069E	Tipo 1	SEJ	JOSÉ GUADALUPE ZUNO	GUADALAJAR A	GUADALAJARA	44960	CENTRO	20.6341667	-103.3794444
1407850X	14EPR1095J	Tipo 1	SEJ	LAZARO CARDENAS DEL RIO	GUADALAJAR A	GUADALAJARA	44960	CENTRO	20.6267222	-103.3725556
1407854C	14EPR1390L	Tipo 1	SEJ	JOSE MARIA LUIS MORA	GUADALAJAR A	GUADALAJARA	44960	CENTRO	20.6197500	-103.3795556
1407864E	14DST0153P	Tipo 1	SEJ	ESC. SEC. TEC. 145	GUADALAJAR A	GUADALAJARA	44960	CENTRO	20.6249167	-103.3902778
1407874G	14DPR1091O	Tipo 1	SEJ	AQUILES SERDAN	GUADALAJAR A	GUADALAJARA	44980	CENTRO	20.6134444	-103.3894167
1407896H	14EJN0149Z	Tipo 1	SEJ	CARMEN SERDAN	GUADALAJAR A	GUADALAJARA	44920	CENTRO	20.6522222	-103.3891667
1407897A	14ODI0023D	Tipo 1	SEJ	DIF GUADALAJARA 10	GUADALAJAR A	GUADALAJARA	44920	CENTRO	20.6514722	-103.3801667
1407904E	14EJN0097K	Tipo 1	SEJ	EVA GUERRA FLORES	GUADALAJAR A	GUADALAJARA	44450	CENTRO	20.6664722	-103.3424167
1407910B	14EJN0029N	Tipo 1	SEJ	MODELO	GUADALAJAR A	GUADALAJARA	44450	CENTRO	20.6654444	-103.3401111
1407932C	14DPR3070P	Tipo 1	SEJ	JUSTO SIERRA MENDEZ	GUADALAJAR A	GUADALAJARA	44970	CENTRO	20.6247222	-103.3538889
1407936H	14EPR1389W	Tipo 1	SEJ	AGUSTIN YAÑEZ	GUADALAJAR A	GUADALAJARA	44960	CENTRO	20.6375000	-103.3761111
1407943X	14EJN0094N	Tipo 1	SEJ	LEON FELIPE	GUADALAJAR A	GUADALAJARA	44770	CENTRO	20.6778333	-103.2838056
1407953K	14EJN0151O	Tipo 1	SEJ	MANUEL LOPEZ COTILLA	GUADALAJAR A	GUADALAJARA	44610	CENTRO	20.6977778	-103.3583333
1407958X	14ODI0014W	Tipo 1	SEJ	DIF 6 JALISCO	GUADALAJAR A	GUADALAJARA	44930	CENTRO	20.6425000	-103.3733333
1407959B	14DJN1755M	Tipo 1	SEJ	INSURGENTES DE MEXICO	GUADALAJAR A	GUADALAJARA	44820	CENTRO	20.6455833	-103.2781667
1407969D	14EPR1303Z	Tipo 1	SEJ	IXCA FARIAS	GUADALAJAR A	GUADALAJARA	44970	CENTRO	20.6215278	-103.3451389
1407971G	14EPR0355Z	Tipo 1	SEJ	CONCEPCION BECERRA DE CELIS	GUADALAJAR A	GUADALAJARA	44940	CENTRO	20.6279444	-103.3541667
1407976E	14EJN0033Z	Tipo 1	SEJ	ESTEBAN ALATORRE	GUADALAJAR A	GUADALAJARA	44700	CENTRO	20.6721389	-103.2937500
1407990G	14EJN0121U	Tipo 1	SEJ	IRENE ROBLEDO GARCIA	GUADALAJAR A	GUADALAJARA	44840	CENTRO	20.6496667	-103.3101111
1407995E	14EJN0050Q	Tipo 1	SEJ	OCTAVIO PAZ LOZANO	GUADALAJAR A	GUADALAJARA	44360	CENTRO	20.6797222	-103.3352778
1408016A	14DST0001K	Tipo 1	SEJ	JOSÉ VASCONCELOS	GUADALAJAR A	GUADALAJARA	44230	CENTRO	20.7191667	-103.3405556
1408021E	14DJN0108A	Tipo 1	SEJ	MARIANO AZUELA	GUADALAJAR A	GUADALAJARA	44370	CENTRO	20.6852778	-103.3238889
1408022X	14EJN0139T	Tipo 1	SEJ	EULALIA GUZMAN BARRON	GUADALAJAR A	GUADALAJARA	44860	CENTRO	20.6474444	-103.2910000
1408038B	14DJN0113M	Tipo 1	SEJ	MARIA ELENA CHANES S	GUADALAJAR A	GUADALAJARA	44400	CENTRO	20.6711111	-103.3344444
1408040E	14DJN0033A	Tipo 1	SEJ	ENRIQUE LAUBSCHER	GUADALAJAR A	GUADALAJARA	44760	CENTRO	20.6803056	-103.2741389
1408044J	14EJN0328L	Tipo 1	SEJ	MA MAGDALENA VIDAURRI COSIO	GUADALAJAR A	GUADALAJARA	44290	CENTRO	20.6869444	-103.3527778
1408046G	14EJN0056K	Tipo 1	SEJ	MARIA DE LA LUZ LIMAS	GUADALAJAR A	GUADALAJARA	44660	CENTRO	20.6788056	-103.3642778

				IZQUIERDO						
1408063J	14EJN0238T	Tipo 1	SEJ	JOSE VASCONCELOS	GUADALAJARA	GUADALAJARA	44700	CENTRO	20.6813889	-103.2837778
1408065G	14EJN0284E	Tipo 1	SEJ	JOSEFA ORTIZ DE DOMINGUEZ	GUADALAJARA	GUADALAJARA	44990	CENTRO	20.6130556	-103.3498056
1408070K	14DJN0143G	Tipo 1	SEJ	ELENA ZAPATA	GUADALAJARA	GUADALAJARA	44260	CENTRO	20.6925556	-103.3640556
1408078J	14EJN0055L	Tipo 1	SEJ	ROSAURA ZAPATA CANO	GUADALAJARA	GUADALAJARA	44970	CENTRO	20.6206389	-103.3464722
1408084G	14EJN0331Z	Tipo 1	SEJ	SARA VILLALOBOS RUVALCABA	GUADALAJARA	GUADALAJARA	44810	CENTRO	20.6655278	-103.2955556
1408091H	14DJN0115K	Tipo 1	SEJ	GUSTAVO DIAZ ORDAZ	GUADALAJARA	GUADALAJARA	44810	CENTRO	20.6594444	-103.2907222
1408097J	14EJN0254K	Tipo 1	SEJ	AGUSTIN DE LA ROSA	GUADALAJARA	GUADALAJARA	44910	CENTRO	20.6482222	-103.3585000
1408101B	14DJN0133Z	Tipo 1	SEJ	CIPRIANA GUTIERREZ RODRIGUEZ	GUADALAJARA	GUADALAJARA	44340	CENTRO	20.6905000	-103.3611667
1408105G	14EJN0049A	Tipo 1	SEJ	AURELIA LADRON DE GUEVARA	GUADALAJARA	GUADALAJARA	44450	CENTRO	20.6666667	-103.3399167
1408113A	14EJN0150P	Tipo 1	SEJ	ALBERTO SABIN	GUADALAJARA	GUADALAJARA	44400	CENTRO	20.6670000	-103.3340000
1408141J	14DJN0814E	Tipo 1	SEJ	SALVADOR M LIMA	GUADALAJARA	GUADALAJARA	44720	CENTRO	20.6918056	-103.2802778
1408157C	14EJN0124R	Tipo 1	SEJ	VIRGINIA ROMERO VIUDA OROZCO	GUADALAJARA	GUADALAJARA	44290	CENTRO	20.6822222	-103.3554167
1408172X	14DJN0014M	Tipo 1	SEJ	NIÑO ARTILLERO	GUADALAJARA	GUADALAJARA	44920	CENTRO	20.6502778	-103.3733333
1408179D	14DJN0145E	Tipo 1	SEJ	GABRIELA MISTRAL	GUADALAJARA	GUADALAJARA	44280	CENTRO	20.7013889	-103.3432222
1408180C	14DJN1007J	Tipo 1	SEJ	MARIANO OTERO	GUADALAJARA	GUADALAJARA	44760	CENTRO	20.6818611	-103.2762222
1408181G	14EJN0117H	Tipo 1	SEJ	SIMONE DE BEAUVOIR	GUADALAJARA	GUADALAJARA	44970	CENTRO	20.6225833	-103.3606667
1408209B	14EPR1207X	Tipo 1	SEJ	ROSARIO CASTELLANOS	GUADALAJARA	GUADALAJARA	44950	CENTRO	20.6430556	-103.3841667
1408212X	14EPR1288Y	Tipo 1	SEJ	RAFAEL RAMIREZ	GUADALAJARA	GUADALAJARA	44950	CENTRO	20.7680556	-103.5719444
1408213B	14FUA0006D	Tipo 1	SEJ	USAER 2	GUADALAJARA	GUADALAJARA	44950	CENTRO	20.6342778	-103.3847222
1408216C	14DPR0700T	Tipo 1	SEJ	JUSTO SIERRA	GUADALAJARA	GUADALAJARA	44987	CENTRO	20.6278056	-103.3908889
1408220C	14EJN0103E	Tipo 1	SEJ	MEXICO TENOCHTITLAN	GUADALAJARA	GUADALAJARA	44950	CENTRO	20.6328611	-103.3870278
1408223D	14EPR0060N	Tipo 1	SEJ	RAMON GARCIA RUIZ	GUADALAJARA	GUADALAJARA	44710	CENTRO	20.6409833	-103.4786000
1408224H	14DJN0029O	Tipo 1	SEJ	JOSE R OSORIO	GUADALAJARA	GUADALAJARA	44950	CENTRO	20.6400000	-103.3893611
1408226E	14EES0133I	Tipo 1	SEJ	FERNANDO HERNÁNDEZ ALCALÁ	GUADALAJARA	GUADALAJARA	44950	CENTRO	20.7358333	-103.4408333
1408229F	14ODI0015V	Tipo 1	SEJ	DIF 7 JALISCO	GUADALAJARA	GUADALAJARA	44950	CENTRO	20.6346833	-103.3852833
1408233F	14EPR1338P	Tipo 1	SEJ	PRIMARIA N 84	GUADALAJARA	GUADALAJARA	44950	CENTRO	20.6345333	-103.3932000
1408234J	14EJN0258G	Tipo 1	SEJ	EFRAIN GONZALEZ LUNA	GUADALAJARA	GUADALAJARA	44950	CENTRO	20.6322222	-103.3838889
1408238D	14DST0014O	Tipo 1	SEJ	ESC. SEC. TÉC. NO. 14	GUADALAJARA	GUADALAJARA	44950	CENTRO	20.6429333	-103.3830333

1408240G	14EJN0232Z	Tipo 1	SEJ	AGUSTIN YAÑEZ	GUADALAJAR A	GUADALAJARA	44960	CENTRO	20.6292778	-103.3896389
1408243H	14EPR1444Z	Tipo 1	SEJ	FRIDA KAHLO	GUADALAJAR A	GUADALAJARA	44960	CENTRO	20.7672222	-103.5063889
1408244A	14EPR0292D	Tipo 1	SEJ	CASA DE LA MUJER	GUADALAJAR A	GUADALAJARA	44960	CENTRO	20.7675000	-103.5136111
1408248F	14DPT0001N	Tipo 1	SEJ	CONALEP GUADALAJARA II	GUADALAJAR A	GUADALAJARA	44950	CENTRO	20.6458333	-103.5650000
1408257D	14DST0157L	Tipo 1	SEJ	ESC. SEC. TEC. 148	GUADALAJAR A	GUADALAJARA	44960	CENTRO	20.6363889	-103.3783333
1408264E	14EJN0114K	Tipo 1	SEJ	CARMEN CORDERO RODRIGUEZ	GUADALAJAR A	GUADALAJARA	44790	CENTRO	20.6658889	-103.2814722
1408266B	14EJN0096L	Tipo 1	SEJ	SILVANO BARBA GONZALEZ	GUADALAJAR A	GUADALAJARA	44610	CENTRO	20.6647500	-103.3050833
1408270B	14DJN0090S	Tipo 1	SEJ	ABEL AYALA	GUADALAJAR A	GUADALAJARA	44380	CENTRO	20.6730833	-103.3335278
1408274G	14EJN0005D	Tipo 1	SEJ	MANUEL LOPEZ COTILLA	GUADALAJAR A	GUADALAJARA	44960	CENTRO	20.6272222	-103.3822222
1408277H	14DPR2158M	Tipo 1	SEJ	MELCHOR OCAMPO	GUADALAJAR A	GUADALAJARA	44980	CENTRO	20.6302778	-103.3819444
1408280D	14DJN0096M	Tipo 1	SEJ	JOSE CLEMENTE OROZCO	GUADALAJAR A	GUADALAJARA	44660	CENTRO	20.6883333	-103.3657222
1408284X	14ODI0019R	Tipo 1	SEJ	CENDI 2 DIF GUADALAJARA	GUADALAJAR A	GUADALAJARA	44987	CENTRO	20.6291667	-103.3901389
1408285B	14DJN0031C	Tipo 1	SEJ	JALISCO	GUADALAJAR A	GUADALAJARA	44960	CENTRO	20.6171944	-103.3728056
1408293G	14DJN0942Z	Tipo 1	SEJ	MEXICO	GUADALAJAR A	GUADALAJARA	44970	CENTRO	20.6222222	-103.3675556
1408313C	14DJN0039V	Tipo 1	SEJ	DHENI	GUADALAJAR A	GUADALAJARA	44860	CENTRO	20.6477778	-103.2966389
1408323E	14DPR2159L	Tipo 1	SEJ	EMILIANO ZAPATA	GUADALAJAR A	GUADALAJARA	44980	CENTRO	20.6219444	-103.3861111
1408328C	14DPR1779M	Tipo 1	SEJ	RUBEN RODRIGUEZ LOMELI	GUADALAJAR A	GUADALAJARA	44970	CENTRO	20.6277778	-103.3769444
1408335D	14DJN1558L	Tipo 1	SEJ	CARMEN TORRES VELIZ	GUADALAJAR A	GUADALAJARA	44820	CENTRO	20.6551667	-103.2710000
1408344B	14EPR1358C	Tipo 1	SEJ	21 DE MARZO	GUADALAJAR A	GUADALAJARA	44990	CENTRO	20.6161111	-103.3538611
1408347C	14EJN0325O	Tipo 1	SEJ	AIDA ELIZONDO DE GIL PRECIADO	GUADALAJAR A	GUADALAJARA	44200	CENTRO	20.6787778	-103.3587222
1408349K	14DJN0185F	Tipo 1	SEJ	TZINTLI	GUADALAJAR A	GUADALAJARA	44930	CENTRO	20.6391111	-103.3718611
1408368K	14EPR0493A	Tipo 1	SEJ	RICARDO FLORES MAGON	GUADALAJAR A	GUADALAJARA	44580	CENTRO	20.6414000	-103.3944500
1408370C	14EJN0067Q	Tipo 1	SEJ	JOSE CLEMENTE OROZCO	GUADALAJAR A	GUADALAJARA	44980	CENTRO	20.6180556	-103.3775000
1408406C	14DPR3440R	Tipo 1	SEJ	JORGE CHAVARIN	GUADALAJAR A	GUADALAJARA	44250	CENTRO	20.7287778	-103.3280000
1408411G	14DPR1762M	Tipo 1	SEJ	MIGUEL HIDALGO Y COSTILLA	GUADALAJAR A	GUADALAJARA	44820	CENTRO	20.6577778	-103.2744444
1408412K	14EJN0041I	Tipo 1	SEJ	PABLO CASALS	GUADALAJAR A	GUADALAJARA	44770	CENTRO	20.6688611	-103.2710556
1408420E	14DPR0153D	Tipo 1	SEJ	INSURGENTES	GUADALAJAR A	GUADALAJARA	44820	CENTRO	20.6486111	-103.2763889
1408428D	14FUA0171C	Tipo 1	SEJ	USAER POLANCO	GUADALAJAR A	GUADALAJARA	44960	CENTRO	20.6196389	-103.3751667
1408438F	14EJN0095M	Tipo 1	SEJ	GUADALUPE BORJA DE DIAZ ORDAZ	GUADALAJAR A	GUADALAJARA	44400	CENTRO	20.6611111	-103.3306667

1408439J	14EJN0104D	Tipo 1	SEJ	EVA GONZALEZ BLANCO	GUADALAJARA	GUADALAJARA	44870	CENTRO	20.6412778	-103.3173056
1408450K	14EJN0026Q	Tipo 1	SEJ	ENGRACIA HERRERA	GUADALAJARA	GUADALAJARA	44260	CENTRO	20.6938611	-103.3518333
1408470D	14DJN0607X	Tipo 1	SEJ	1 DE MAYO	GUADALAJARA	GUADALAJARA	44720	CENTRO	20.6865000	-103.2765556
1408485D	14EJN0001H	Tipo 1	SEJ	RAMON GARCIA RUIZ	GUADALAJARA	GUADALAJARA	44940	CENTRO	20.6361111	-103.3563889
1408491A	14DPR0657V	Tipo 1	SEJ	J JESUS GONZALEZ GALLO	GUADALAJARA	GUADALAJARA	44986	CENTRO	20.8625000	-103.3714111
1408542G	14EJN0030C	Tipo 1	SEJ	BENITO JUAREZ	GUADALAJARA	GUADALAJARA	44180	CENTRO	20.6755556	-103.3511111
1408561G	14DJN1680M	Tipo 1	SEJ	REVOLUCION MEXICANA	GUADALAJARA	GUADALAJARA	44980	CENTRO	20.6145833	-103.3795556
1408562K	14EPR1249W	Tipo 1	SEJ	21 DE MARZO	GUADALAJARA	GUADALAJARA	44960	CENTRO	20.6347222	-103.3819444
1408563D	14EES0513R	Tipo 1	SEJ	EMILIANO ZAPATA SALAZAR	GUADALAJARA	GUADALAJARA	44960	CENTRO	20.6267222	-103.3762500
1408564H	14DPR0184X	Tipo 1	SEJ	EPIGMENIO CABRERA	GUADALAJARA	GUADALAJARA	44980	CENTRO	20.6137500	-103.3793611
1408573F	14EJN0248Z	Tipo 1	SEJ	CARMEN VIZCARRA	GUADALAJARA	GUADALAJARA	44750	CENTRO	20.6691667	-103.3119444
1408588F	14ODI0031M	Tipo 1	SEJ	CENTRO DE DESARROLLO INFANTIL 12	GUADALAJARA	GUADALAJARA	44989	CENTRO	20.6287000	-103.3961000
1408589J	14DPR2223W	Tipo 1	SEJ	ADOLFO LOPEZ MATEOS	GUADALAJARA	GUADALAJARA	44990	CENTRO	20.6125000	-103.3493333
1408603D	14EES0063D	Tipo 1	SEJ	NETZAHUALCOTL	GUADALAJARA	GUADALAJARA	44980	CENTRO	20.6272222	-103.3750000
1408618D	14ODI0026A	Tipo 1	SEJ	DIF GUADALAJARA 7	GUADALAJARA	GUADALAJARA	44900	CENTRO	20.6622222	-103.3758333
1408633J	14DJN0092Q	Tipo 1	SEJ	TLATOA	GUADALAJARA	GUADALAJARA	44960	CENTRO	20.6355556	-103.3730000
1408637D	14EJN0046D	Tipo 1	SEJ	VALENTIN GOMEZ FARIAS	GUADALAJARA	GUADALAJARA	44770	CENTRO	20.6728333	-103.2773889
1408639A	14DJN1462Z	Tipo 1	SEJ	RAFAELA VILLEGAS ISLAS	GUADALAJARA	GUADALAJARA	44790	CENTRO	20.6634722	-103.2678611
1408640K	14EPR0070U	Tipo 1	SEJ	SAUL RODILES	GUADALAJARA	GUADALAJARA	44900	CENTRO	20.6672222	-103.3788889
1408646B	14EJN0273Z	Tipo 1	SEJ	JOSE VASCONCELOS	GUADALAJARA	GUADALAJARA	44450	CENTRO	20.6377778	-103.3583333
1408647F	14EES0031L	Tipo 1	SEJ	JUAN RULFO	GUADALAJARA	GUADALAJARA	44950	CENTRO	20.6481000	-103.3843000
1408653C	14EPR0049R	Tipo 1	SEJ	DONATO GUERRA	GUADALAJARA	GUADALAJARA	44960	CENTRO	20.6219444	-103.3758333
1408675D	14EPR1074X	Tipo 1	SEJ	FRANCISCO JAVIER MINA	GUADALAJARA	GUADALAJARA	44970	CENTRO	20.7155556	-103.5133333
1408678E	14EPR0055B	Tipo 1	SEJ	ARTURO RODRIGUEZ AVILA	GUADALAJARA	GUADALAJARA	44960	CENTRO	20.6149333	-103.3752833
1408682E	14EJN0039U	Tipo 1	SEJ	ROTARIO	GUADALAJARA	GUADALAJARA	44960	CENTRO	20.8630556	-102.5391667
1408683X	14EPR1301B	Tipo 1	SEJ	LUIS DONALDO COLOSIO MURRIETA	GUADALAJARA	GUADALAJARA	44960	CENTRO	21.0555556	-103.6361111
1408686J	14DJN0269N	Tipo 1	SEJ	GUADALAJARA	GUADALAJARA	GUADALAJARA	44740	CENTRO	20.6847222	-103.3038889
1408708C	14EPR0465E	Tipo 1	SEJ	ENCARNACION ROSAS	GUADALAJARA	GUADALAJARA	44920	CENTRO	20.6494000	-103.3779000
1408709G	14EES0348I	Tipo 1	SEJ	TERESA DE CALCUTA	GUADALAJARA	GUADALAJARA	44920	CENTRO	20.6494000	-103.3780600

1408713G	14EES0018R	Tipo 1	SEJ	EMILIANO ZAPATA	GUADALAJARA	GUADALAJARA	44530	CENTRO	20.6516667	-103.4438889
1408723X	14DJN0112N	Tipo 1	SEJ	ANDRES SANDOVAL	GUADALAJARA	GUADALAJARA	44430	CENTRO	20.6570833	-103.3293611
1408730J	14EJN0014L	Tipo 1	SEJ	ANTONIA MUÑOZ MONTES	GUADALAJARA	GUADALAJARA	44870	CENTRO	20.6445556	-103.3281111
1408736A	14EJN0089B	Tipo 1	SEJ	MARGARITA MAZA DE JUAREZ	GUADALAJARA	GUADALAJARA	44897	CENTRO	20.6369722	-103.3205278
1408739B	14EJN0016J	Tipo 1	SEJ	QUETZALLI	GUADALAJARA	GUADALAJARA	44890	CENTRO	20.6474444	-103.3101111
1408743B	14EJN0267O	Tipo 1	SEJ	ALITZEL	GUADALAJARA	GUADALAJARA	44870	CENTRO	20.6480278	-103.3294167
1408811K	14EES0512S	Tipo 1	SEJ	DR. PEDRO RODRÍGUEZ LOMELI	GUADALAJARA	GUADALAJARA	44720	CENTRO	20.6933333	-103.2775000
1408838J	14DJN1743H	Tipo 1	SEJ	NETZAHUALCOY OTL	GUADALAJARA	GUADALAJARA	44750	CENTRO	20.6716667	-103.2941667
1408843C	14DPR0877G	Tipo 1	SEJ	AGUSTIN YAÑEZ	GUADALAJARA	GUADALAJARA	44230	CENTRO	20.7177778	-103.3388889
1408851H	14EPR1290M	Tipo 1	SEJ	MARCELINO GARCIA BARRAGAN	GUADALAJARA	GUADALAJARA	44970	CENTRO	20.6160833	-103.3612778
1408852A	14DJN1188J	Tipo 1	SEJ	JUAN ALDAMA	GUADALAJARA	GUADALAJARA	44970	CENTRO	20.6218611	-103.3516111
1408857J	14DJN0132A	Tipo 1	SEJ	UNIDAD MODELO	GUADALAJARA	GUADALAJARA	44420	CENTRO	20.6596111	-103.3285556
1408860F	14EPR0274O	Tipo 1	SEJ	CRISTOBAL COLON	GUADALAJARA	GUADALAJARA	44930	CENTRO	20.6403000	-103.3720000
1408861J	14EPR0913U	Tipo 1	SEJ	RAMON G BONFIL	GUADALAJARA	GUADALAJARA	44930	CENTRO	20.7400000	-103.3740000
1408874B	14DPR0748M	Tipo 1	SEJ	LAZARO CARDENAS DEL RIO	GUADALAJARA	GUADALAJARA	44250	CENTRO	20.7298056	-103.3081111
1408880J	14DJN0091R	Tipo 1	SEJ	COSTA DE MARFIL	GUADALAJARA	GUADALAJARA	44910	CENTRO	20.6460556	-103.3573611
1408921C	14EPR0525C	Tipo 1	SEJ	SOR JUANA INES DE LA CRUZ	IXTLAHUACAN DEL RIO	IXTLAHUACAN DEL RIO	45260	CENTRO	20.8631111	-103.2356667
1408923K	14DML0027P	Tipo 1	SEJ	CAM IXTLAHUACAN DEL RIO	IXTLAHUACAN DEL RIO	IXTLAHUACAN DEL RIO	45260	CENTRO	20.8606111	-103.2448333
1408924D	14DST0121X	Tipo 1	SEJ	ESC. SEC. TÉC. NO.54	IXTLAHUACAN DEL RIO	IXTLAHUACAN DEL RIO	45260	CENTRO	20.8560833	-103.2416111
1408926A	14EPR1202B	Tipo 1	SEJ	RICARDO FLORES MAGON	IXTLAHUACAN DEL RIO	IXTLAHUACAN DEL RIO	45260	CENTRO	20.8596944	-103.2408889
1408927E	14ETC0008B	Tipo 1	SEJ	CECYTEJ 8	IXTLAHUACAN DEL RIO	IXTLAHUACAN DEL RIO	45260	CENTRO	20.8590833	-103.2419722
1408930A	14DPR2316L	Tipo 1	SEJ	RAMON CORONA	IXTLAHUACAN DEL RIO	IXTLAHUACAN DEL RIO	45260	CENTRO	20.8658611	-103.2440556
1408931E	14DJN0478T	Tipo 1	SEJ	NIÑOS HEROES	IXTLAHUACAN DEL RIO	IXTLAHUACAN DEL RIO	45260	CENTRO	20.8640556	-103.2461667
1408932X	14EPR1028L	Tipo 1	SEJ	MANUEL LOPEZ COTILLA	IXTLAHUACAN DEL RIO	IXTLAHUACAN DEL RIO	45260	CENTRO	20.8648889	-103.2417500
1408933B	14DPR0434M	Tipo 1	SEJ	JAIME NUNO	EL ANCON	IXTLAHUACAN DEL RIO	45260	CENTRO	20.8235556	-103.2935000
1408934F	14DPR0436K	Tipo 1	SEJ	REDENCION	EL CONSUELO	IXTLAHUACAN DEL RIO	45260	CENTRO	20.9001083	-103.1666889
1408938K	14EPR0531N	Tipo 1	SEJ	MARIANO SANDOVAL	SAN ANTONIO DE LOS VAZQUEZ	IXTLAHUACAN DEL RIO	45290	CENTRO	20.6497222	-103.1358333
1408940C	14EES0520A	Tipo 1	SEJ	LIC. FRANCISCO RODRÍGUEZ GÓMEZ	SAN ANTONIO DE LOS VAZQUEZ	IXTLAHUACAN DEL RIO	45290	CENTRO	20.8127778	-103.1450000

1408941G	14EJN0166Q	Tipo 1	SEJ	FRANCISCO RODRIGUEZ GOMEZ	TREJOS	IXTLAHUACAN DEL RIO	45280	CENTRO	20.6233611	-103.1945000
1408942K	14EPR0193D	Tipo 1	SEJ	VENUSTIANO CARRANZA	TREJOS	IXTLAHUACAN DEL RIO	45280	CENTRO	20.7895556	-103.1925833
1408950E	14DJN2106Q	Tipo 1	SEJ	PRAXEDIS GUERRERO	TLAJOMULCO DE ZUÑIGA	TLAJOMULCO DE ZUÑIGA	45645	CENTRO	20.5351944	-103.4363889
1408954J	14DJN0547Z	Tipo 1	SEJ	MARIANA GUADALUPE GALLO ALVAREZ	TLAJOMULCO DE ZUÑIGA	TLAJOMULCO DE ZUÑIGA	45645	CENTRO	20.4730833	-103.2591944
1408956G	14DJN1413Q	Tipo 1	SEJ	JOSE VELASCO VILLALVAZO	TLAJOMULCO DE ZUÑIGA	TLAJOMULCO DE ZUÑIGA	45230	CENTRO	20.5868611	-103.4317778
1408963H	14DPR0208Q	Tipo 1	SEJ	LUIS MENDEZ GARIBAY	TLAJOMULCO DE ZUÑIGA	TLAJOMULCO DE ZUÑIGA	45670	CENTRO	20.4746944	-103.2540000
1408991F	14DJN1114S	Tipo 1	SEJ	JUAN ESCUTIA	EL CAPULIN	TLAJOMULCO DE ZUÑIGA	45670	CENTRO	20.4772222	-103.2675000
1409000C	14EJN0538Q	Tipo 1	SEJ	ENRIQUE GONZALEZ MARTINEZ	SAN MIGUEL CUYUTLAN	TLAJOMULCO DE ZUÑIGA	45660	CENTRO	20.4257500	-103.3952500
1409005A	14DPR1068N	Tipo 1	SEJ	FRANCISCO GONZALEZ BOCANEGRA	LOS GAVILANES	TLAJOMULCO DE ZUÑIGA	45645	CENTRO	20.5769444	-103.4600000
1409007X	14DJN0283G	Tipo 1	SEJ	IGNACIO ZARAGOZA	LOS GAVILANES	TLAJOMULCO DE ZUÑIGA	45645	CENTRO	20.5760278	-103.4511111
1409008B	14EPR1515C	Tipo 1	SEJ	IDOLINA GAONA DE COSIO	LOS GAVILANES	TLAJOMULCO DE ZUÑIGA	45645	CENTRO	20.9177778	-103.7930556
1409010E	14DPR2402H	Tipo 1	SEJ	VICTOR GALLO MARTINEZ	EL LAUREL	TLAJOMULCO DE ZUÑIGA	45670	CENTRO	20.4401944	-103.2429444
1409011X	14DTV0488P	Tipo 1	SEJ	SOR JUANA INES DE LA CRUZ	LOMAS DE TEJEDA	TLAJOMULCO DE ZUÑIGA	45641	CENTRO	20.4638000	-103.4041000
1409012B	14DJN0863N	Tipo 1	SEJ	JUAN JACOBO ROUSSEAU	LOMAS DE TEJEDA	TLAJOMULCO DE ZUÑIGA	45640	CENTRO	20.4680000	-103.4009722
1409013F	14DPR1075X	Tipo 1	SEJ	LAZARO CARDENAS DEL RIO	LOMAS DE TEJEDA	TLAJOMULCO DE ZUÑIGA	45640	CENTRO	20.4673056	-103.3900000
1409019H	14DPR0126G	Tipo 1	SEJ	CORREGIDORA	SAN AGUSTIN	TLAJOMULCO DE ZUÑIGA	45640	CENTRO	20.5365000	-103.4688000
1409020G	14EJN0297I	Tipo 1	SEJ	ESTEFANIA CASTAÑEDA	SAN AGUSTIN	TLAJOMULCO DE ZUÑIGA	45640	CENTRO	20.5351667	-103.4720556
1409021K	14DJN2053B	Tipo 1	SEJ	ALBERTO LADRON DE GUEVARA JIMENEZ	SAN AGUSTIN	TLAJOMULCO DE ZUÑIGA	45645	CENTRO	20.5263611	-103.4643056
1409022D	14DES0081U	Tipo 1	SEJ	MARTIRES DE RIO BLANCO	SAN AGUSTIN	TLAJOMULCO DE ZUÑIGA	45645	CENTRO	20.8077778	-103.6802778
1409024A	14DJN0308Z	Tipo 1	SEJ	JOSE TRINIDAD MARTINEZ R	SAN AGUSTIN	TLAJOMULCO DE ZUÑIGA	45645	CENTRO	20.5472222	-103.4676944
1409028F	14DPR0125H	Tipo 1	SEJ	LEONA VICARIO	SAN AGUSTIN	TLAJOMULCO DE ZUÑIGA	45650	CENTRO	20.5341000	-103.4650000
1409029J	14DJN1022B	Tipo 1	SEJ	REYNA RUIZ ALMANZA	SAN AGUSTIN	TLAJOMULCO DE ZUÑIGA	45645	CENTRO	20.5329444	-103.4624722
1409030X	14EPR0753X	Tipo 1	SEJ	NIÑOS HEROES	SAN AGUSTIN	TLAJOMULCO DE ZUÑIGA	45645	CENTRO	20.7569444	-103.5180556
1409031B	14DPR2512N	Tipo 1	SEJ	EMILIANO ZAPATA	EL REFUGIO	TLAJOMULCO DE ZUÑIGA	45659	CENTRO	20.5330556	-103.2933333
1409032F	14EJN0218F	Tipo 1	SEJ	AGUSTIN MELGAR	EL REFUGIO	TLAJOMULCO DE ZUÑIGA	45659	CENTRO	20.5277778	-103.2887222
1409035G	14EPR0798T	Tipo 1	SEJ	EVA SAMANO DE LOPEZ MATEOS	SAN SEBASTIAN EL GRANDE	TLAJOMULCO DE ZUÑIGA	45650	CENTRO	20.5427778	-103.4483333
1409037D	14ECB0010A	Tipo 1	SEJ	COLEGIO DE BACHILLERES 10	SAN SEBASTIAN EL GRANDE	TLAJOMULCO DE ZUÑIGA	45650	CENTRO	20.5352778	-103.4280556
1409038H	14DJN0861P	Tipo 1	SEJ	IRMA LLAUGER NAVARRO	SAN SEBASTIAN EL GRANDE	TLAJOMULCO DE ZUÑIGA	45650	CENTRO	20.5295278	-103.4236667

1409039A	14EPR0758S	Tipo 1	SEJ	PRIMARIA U 680	SAN SEBASTIAN EL GRANDE	TLAJOMULCO DE ZUÑIGA	45650	CENTRO	20.3199000	-103.2544000
1409040K	14EPR0282X	Tipo 1	SEJ	GABRIELA MISTRAL	SAN SEBASTIAN EL GRANDE	TLAJOMULCO DE ZUÑIGA	45650	CENTRO	20.5413889	-103.4397222
1409041D	14EJN0112M	Tipo 1	SEJ	CUAUHTEMOC	SAN SEBASTIAN EL GRANDE	TLAJOMULCO DE ZUÑIGA	45650	CENTRO	20.5320000	-103.4313056
1409044E	14EJN0286C	Tipo 1	SEJ	OCTAVIO PAZ	SAN SEBASTIAN EL GRANDE	TLAJOMULCO DE ZUÑIGA	45650	CENTRO	20.5324444	-103.4423333
1409045X	14DPR0300X	Tipo 1	SEJ	EMILIANO ZAPATA	SAN SEBASTIAN EL GRANDE	TLAJOMULCO DE ZUÑIGA	45650	CENTRO	20.5422222	-103.4355556
1409046B	14DST0060Z	Tipo 1	SEJ	ESC. SEC. TEC. 126	SAN SEBASTIAN EL GRANDE	TLAJOMULCO DE ZUÑIGA	45650	CENTRO	20.5263889	-103.4416667
1409047F	14DJN0041J	Tipo 1	SEJ	AMERICA	SAN SEBASTIAN EL GRANDE	TLAJOMULCO DE ZUÑIGA	45650	CENTRO	20.5159167	-103.4233056
1409054G	14DJN0486B	Tipo 1	SEJ	VICTORIANO ZEPEDA CAMACHO	SANTA CRUZ DE LAS FLORES	TLAJOMULCO DE ZUÑIGA	45640	CENTRO	20.4795000	-103.5024167
1409056D	14DPR1070B	Tipo 1	SEJ	REDENCION CAMPESINA	SANTA CRUZ DEL VALLE	TLAJOMULCO DE ZUÑIGA	45655	CENTRO	20.5474167	-103.3335556
1409057H	14DJN0020X	Tipo 1	SEJ	MARCOS GONZALO AMADOR MEDINA	SANTA CRUZ DEL VALLE	TLAJOMULCO DE ZUÑIGA	45655	CENTRO	20.5538889	-103.3352778
1409058A	14EJN0176X	Tipo 1	SEJ	FEDERICO FROEBEL	SANTA CRUZ DEL VALLE	TLAJOMULCO DE ZUÑIGA	45655	CENTRO	20.5736111	-103.3402778
1409059E	14EJN0560S	Tipo 1	SEJ	ALFREDO RAMON PLASCENCIA JAUREGUI	SANTA CRUZ DEL VALLE	TLAJOMULCO DE ZUÑIGA	45655	CENTRO	20.5736111	-103.3402778
1409061H	14DST0126S	Tipo 1	SEJ	ESC. SEC. T�C. NO. 59	SANTA CRUZ DEL VALLE	TLAJOMULCO DE ZUÑIGA	45655	CENTRO	20.5456389	-103.3351667
1409062A	14EPR0252C	Tipo 1	SEJ	VICTOR GALLO MARTINEZ	SANTA CRUZ DEL VALLE	TLAJOMULCO DE ZUÑIGA	45655	CENTRO	20.5640278	-103.3318056
1409063E	14DPR0281Z	Tipo 1	SEJ	AQUILES SERDAN	SANTA CRUZ DEL VALLE	TLAJOMULCO DE ZUÑIGA	45655	CENTRO	20.5490833	-103.3327222
1409066F	14DPR3932D	Tipo 1	SEJ	FRANCISCO I MADERO	LA UNION DEL CUATRO (SAN JOSE DEL VALLE)	TLAJOMULCO DE ZUÑIGA	45655	CENTRO	20.7438889	-103.5769444
1409067J	14DJN1493S	Tipo 1	SEJ	VICENTE SUAREZ	LA UNION DEL CUATRO (SAN JOSE DEL VALLE)	TLAJOMULCO DE ZUÑIGA	45655	CENTRO	20.5298056	-103.3791944
1409069G	14EJN0606X	Tipo 1	SEJ	JOSE MARIA ARREOLA	LA UNION DEL CUATRO (SAN JOSE DEL VALLE)	TLAJOMULCO DE ZUÑIGA	45653	CENTRO	20.5205278	-103.3680278
1409071J	14EPR1133W	Tipo 1	SEJ	FRANCISCO GONZALEZ BOCANEGRA	LA UNION DEL CUATRO (SAN JOSE DEL VALLE)	TLAJOMULCO DE ZUÑIGA	45655	CENTRO	20.6102000	-103.3631000
1409072C	14DTV0347Q	Tipo 1	SEJ	BENITO JU�REZ	LA UNION DEL CUATRO (SAN JOSE DEL VALLE)	TLAJOMULCO DE ZUÑIGA	45655	CENTRO	20.5297222	-103.3611111
1409073G	14DPR1074Y	Tipo 1	SEJ	MIGUEL HIDALGO Y COSTILLA	LA UNION DEL CUATRO (SAN JOSE DEL VALLE)	TLAJOMULCO DE ZUÑIGA	45655	CENTRO	20.5278611	-103.3748333
1409074K	14EPR1224N	Tipo 1	SEJ	JOSE GUIZAR MORFIN	LA UNION DEL CUATRO (SAN JOSE DEL VALLE)	TLAJOMULCO DE ZUÑIGA	45655	CENTRO	20.5220556	-103.3689444
1409075D	14DPR1072Z	Tipo 1	SEJ	RAFAEL JIMENEZ	LA UNION DEL CUATRO (SAN JOSE DEL VALLE)	TLAJOMULCO DE ZUÑIGA	45655	CENTRO	20.5309444	-103.3676389
1409076H	14DJN0860Q	Tipo 1	SEJ	GABINO BARREDA	LA UNION DEL CUATRO (SAN JOSE DEL VALLE)	TLAJOMULCO DE ZUÑIGA	45655	CENTRO	20.5291111	-103.3763611

1409077A	14DJN0862O	Tipo 1	SEJ	IGNACIO M ALTAMIRANO	LA UNION DEL CUATRO (SAN JOSE DEL VALLE)	TLAJOMULCO DE ZUÑIGA	45655	CENTRO	20.5316667	-103.3697222
1409078E	14DJN2102U	Tipo 1	SEJ	FRANCISCO GARCIA GRANADOS	LA UNION DEL CUATRO (SAN JOSE DEL VALLE)	TLAJOMULCO DE ZUÑIGA	45600	CENTRO	20.5228611	-103.3587222
1409079X	14DJN1494R	Tipo 1	SEJ	LEONILA GARCIA RUIZ	LA UNION DEL CUATRO (SAN JOSE DEL VALLE)	TLAJOMULCO DE ZUÑIGA	45655	CENTRO	20.5461111	-103.3681667
1409080H	14DST0170F	Tipo 1	SEJ	ESC. SEC. TÉC. NO. 172	LA UNION DEL CUATRO (SAN JOSE DEL VALLE)	TLAJOMULCO DE ZUÑIGA	45655	CENTRO	20.5474000	-103.3683000
1409081A	14EJN0476U	Tipo 1	SEJ	JUSTO SIERRA	LA UNION DEL CUATRO (SAN JOSE DEL VALLE)	TLAJOMULCO DE ZUÑIGA	45655	CENTRO	20.5266667	-103.3633333
1409082E	14DPR3933C	Tipo 1	SEJ	JOSE VASCONCELOS	LA UNION DEL CUATRO (SAN JOSE DEL VALLE)	TLAJOMULCO DE ZUÑIGA	45655	CENTRO	20.5459694	-103.3692500
1409083X	14DJN0019H	Tipo 1	SEJ	JESUS GARCIA	ZAPOTE DEL VALLE (ZAPOTE DE SANTA CRUZ)	TLAJOMULCO DE ZUÑIGA	45672	CENTRO	20.5088889	-103.2933333
1409084B	14EST0007D	Tipo 1	SEJ	EMILIANO ZAPATA	ZAPOTE DEL VALLE (ZAPOTE DE SANTA CRUZ)	TLAJOMULCO DE ZUÑIGA	45672	CENTRO	20.5069444	-103.2966667
1409085F	14DPR1076W	Tipo 1	SEJ	LAZARO CARDENAS DEL RIO	ZAPOTE DEL VALLE (ZAPOTE DE SANTA CRUZ)	TLAJOMULCO DE ZUÑIGA	45672	CENTRO	20.5071667	-103.2928056
1409091C	14DPR1979K	Tipo 1	SEJ	CONCHITA BECERRA DE CELIS	LA ALAMEDA	TLAJOMULCO DE ZUÑIGA	45679	CENTRO	20.4959444	-103.2479722
1409092G	14DJN0801A	Tipo 1	SEJ	NETZAHUALCOY OTL	LA ALAMEDA	TLAJOMULCO DE ZUÑIGA	45679	CENTRO	20.4979167	-103.2488333
1409094D	14DJN0472Z	Tipo 1	SEJ	FERNANDO MONTES DE OCA	JARDINES DE LA CALERA	TLAJOMULCO DE ZUÑIGA	45640	CENTRO	20.4530556	-103.2685556
1409096A	14DJN0474X	Tipo 1	SEJ	FERNANDO MONTES DE OCA	PALOMAR	TLAJOMULCO DE ZUÑIGA	45643	CENTRO	20.5810556	-103.4524444
1409097E	14DPR1472W	Tipo 1	SEJ	JOSE ANTONIO TORRES	PALOMAR	TLAJOMULCO DE ZUÑIGA	45643	CENTRO	20.5814722	-103.4523333
1409107J	14DES0117S	Tipo 1	SEJ	SERAPIO RENDÓN	JARDINES DE SAN SEBASTIAN	TLAJOMULCO DE ZUÑIGA	45645	CENTRO	20.4941667	-103.4025000
1409108C	14EPR1218C	Tipo 1	SEJ	SILVESTRE VARGAS	JARDINES DE SAN SEBASTIAN	TLAJOMULCO DE ZUÑIGA	45650	CENTRO	20.4947778	-103.4020556
1409109G	14DJN2069C	Tipo 1	SEJ	BLAS GALINDO DIMAS	JARDINES DE SAN SEBASTIAN	TLAJOMULCO DE ZUÑIGA	45640	CENTRO	20.4925000	-103.4150000
1409110F	14EPR1543Z	Tipo 1	SEJ	RAFAEL RAMIREZ	JARDINES DE SAN SEBASTIAN	TLAJOMULCO DE ZUÑIGA	45650	CENTRO	20.5197222	-103.4215556
1409111J	14DTV0579G	Tipo 1	SEJ	JOSEFA ORTÍZ DE DOMÍNGUEZ	JARDINES DE SAN SEBASTIAN	TLAJOMULCO DE ZUÑIGA	45650	CENTRO	20.5160556	-103.4238056
1409112C	14EES0074J	Tipo 1	SEJ	JESÚS GUERRERO GALVÁN	LA PIEDRERA	TLAJOMULCO DE ZUÑIGA	45645	CENTRO	20.5239167	-103.4684722
1409115D	14DJN1035F	Tipo 1	SEJ	LAZARO CARDENAS	LA PIEDRERA	TLAJOMULCO DE ZUÑIGA	45645	CENTRO	20.5221667	-103.4683333
1409120H	14DST0163W	Tipo 1	SEJ	ESC. SEC. TÉC. NO. 170	HACIENDA SANTA FE	TLAJOMULCO DE ZUÑIGA	45655	CENTRO	20.5155556	-103.3783333
1409123X	14EPR1172Y	Tipo 1	SEJ	GUILLERMO GONZALEZ CAMARENA	HACIENDA SANTA FE	TLAJOMULCO DE ZUÑIGA	45655	CENTRO	20.5130556	-103.3769444
1409124B	14EPR1106Z	Tipo 1	SEJ	AGUSTIN YAÑEZ	HACIENDA SANTA FE	TLAJOMULCO DE ZUÑIGA	45655	CENTRO	20.5236111	-103.3850000
1409125F	14EJN0496H	Tipo 1	SEJ	ADRIAN PUGA GOMEZ	HACIENDA SANTA FE	TLAJOMULCO DE ZUÑIGA	N/D	CENTRO	20.5125556	-103.3756944

1409127C	14EJN0961N	Tipo 1	SEJ	LUIS BARRAGAN MORFIN	HACIENDA SANTA FE	TLAJOMULCO DE ZUÑIGA	45640	CENTRO	20.5161111	-103.3772222
1409130J	14DPR3984J	Tipo 1	SEJ	8 DE SEPTIEMBRE	HACIENDA SANTA FE	TLAJOMULCO DE ZUÑIGA	45655	CENTRO	20.5073611	-103.3681944
1409131C	14DPR3983K	Tipo 1	SEJ	24 DE AGOSTO DE 1824	HACIENDA SANTA FE	TLAJOMULCO DE ZUÑIGA	45655	CENTRO	20.5085000	-103.3674167
1409132G	14DJN1458M	Tipo 1	SEJ	EDUARDO MALIACHI Y VELASCO	HACIENDA SANTA FE	TLAJOMULCO DE ZUÑIGA	45655	CENTRO	20.5198056	-103.3852500
1409133K	14EPR1255G	Tipo 1	SEJ	CARLOS ENRIQUE CASTILLO PERAZA	HACIENDA SANTA FE	TLAJOMULCO DE ZUÑIGA	45655	CENTRO	20.5194167	-103.3853889
1409173H	14DJN0068Q	Tipo 1	SEJ	BERTHA VON GLUMMER	ZAPOPAN	ZAPOPAN	45036	CENTRO	20.6528333	-103.4389722
1409175E	14EPR0182Y	Tipo 1	SEJ	PRIMITIVO TOLENTINO	ZAPOPAN	ZAPOPAN	45236	CENTRO	20.7672222	-103.4808333
1409177B	14DPR1583A	Tipo 1	SEJ	FRANCISCO VILLA	ZAPOPAN	ZAPOPAN	45020	CENTRO	20.6719500	-103.4158167
1409179J	14DJN1658K	Tipo 1	SEJ	MARGARITA MEDINA ZERMEÑO	ZAPOPAN	ZAPOPAN	45069	CENTRO	20.6511944	-103.4473056
1409193A	14DPR0837F	Tipo 1	SEJ	JOSEFA ORTIZ DE DOMINGUEZ	ZAPOPAN	ZAPOPAN	45070	CENTRO	20.7705556	-103.5016667
1409198J	14DJN1310U	Tipo 1	SEJ	TLAMACHTILLI	ZAPOPAN	ZAPOPAN	45068	CENTRO	20.6478056	-103.4656111
1409207K	14EPR0857S	Tipo 1	SEJ	MIGUEL HIDALGO	ZAPOPAN	ZAPOPAN	45230	CENTRO	20.6216944	-103.4603333
1409208D	14DJN1060E	Tipo 1	SEJ	COATLICUE	ZAPOPAN	ZAPOPAN	45230	CENTRO	20.6211111	-103.4573889
1409223J	14EJN0135X	Tipo 1	SEJ	ARACELI SOUZA DUEÑAS	ZAPOPAN	ZAPOPAN	45070	CENTRO	20.6394444	-103.4280000
1409251H	14EES0501M	Tipo 1	SEJ	MANUEL LÓPEZ COTILLA	ZAPOPAN	ZAPOPAN	45010	CENTRO	20.6763889	-103.4583333
1409258C	14DJN0560T	Tipo 1	SEJ	CLUB ROTARIO DE GUADALAJARA	ZAPOPAN	ZAPOPAN	45086	CENTRO	20.6294444	-103.4066111
1409273X	14DJN0858B	Tipo 1	SEJ	GABRIELA MISTRAL	ZAPOPAN	ZAPOPAN	45080	CENTRO	20.6190833	-103.4148889
1409275F	14DPR2162Z	Tipo 1	SEJ	NIÑOS HEROES	ZAPOPAN	ZAPOPAN	45080	CENTRO	20.6494444	-103.6652778
1409282G	14DJN1869O	Tipo 1	SEJ	AURORA SANCHEZ GUTIERREZ ROVELO	ZAPOPAN	ZAPOPAN	45066	CENTRO	20.6286667	-103.4605000
1409291E	14DPR0086W	Tipo 1	SEJ	FRANCISCO I MADERO	ZAPOPAN	ZAPOPAN	45066	CENTRO	20.6341667	-103.4608333
1409303G	14EJN0933R	Tipo 1	SEJ	JOSE PARRIS ARIAS	ZAPOPAN	ZAPOPAN	45234	CENTRO	20.5914722	-103.4265833
1409304K	14EST0024U	Tipo 1	SEJ	MIGUEL HIDALGO Y COSTILLA	ZAPOPAN	ZAPOPAN	45640	CENTRO	20.5835278	-103.4384444
1409313X	14DJN1398O	Tipo 1	SEJ	MA GUADALUPE PALAFOX ORNELAS	ZAPOPAN	ZAPOPAN	45236	CENTRO	20.6240000	-103.4380000
1409321C	14EJN0100H	Tipo 1	SEJ	INSTITUTO CABAÑAS	ZAPOPAN	ZAPOPAN	45089	CENTRO	20.6450000	-103.4052778
1409358D	14DPR1385A	Tipo 1	SEJ	JOSE MA MORELOS Y PAVON	ZAPOPAN	ZAPOPAN	45050	CENTRO	20.6584722	-103.4121111
1409365E	14DPR1381E	Tipo 1	SEJ	MANUEL ACUÑA	ZAPOPAN	ZAPOPAN	45040	CENTRO	20.6721111	-103.4036389
1409376K	14DST0143I	Tipo 1	SEJ	ESC. SEC. TÉC. NO. 136	ZAPOPAN	ZAPOPAN	45067	CENTRO	20.8941667	-103.6169444
1409404A	14DPR0084Y	Tipo 1	SEJ	RICARDO FLORES MAGON	ZAPOPAN	ZAPOPAN	45067	CENTRO	20.6318500	-103.4500667

1409405E	14DPR0120M	Tipo 1	SEJ	PAULO FREIRE	ZAPOPAN	ZAPOPAN	45070	CENTRO	20.6405556	-103.5852778
1409416K	14DPR2246G	Tipo 1	SEJ	JOSE CLEMENTE OROZCO	ZAPOPAN	ZAPOPAN	45066	CENTRO	20.6372222	-103.4591667
1409424E	14DJN0036Y	Tipo 1	SEJ	FEDERICO FROEBEL	ZAPOPAN	ZAPOPAN	45010	CENTRO	20.6802222	-103.4515278
1409431F	14EPR1473U	Tipo 1	SEJ	GUSTAVO DIAZ ORDAZ	ZAPOPAN	ZAPOPAN	45080	CENTRO	20.6188889	-103.4208333
1409435K	14DJN1879V	Tipo 1	SEJ	TENAMAZTLI	ZAPOPAN	ZAPOPAN	45066	CENTRO	20.6355556	-103.4702778
1409436D	14DPR0067H	Tipo 1	SEJ	RITA PEREZ DE MORENO	ZAPOPAN	ZAPOPAN	45070	CENTRO	20.6500000	-103.4566667
1409443E	14EPR1502Z	Tipo 1	SEJ	MAGISTERIO NACIONAL	ZAPOPAN	ZAPOPAN	45204	CENTRO	20.7802778	-103.3519444
1409457A	14DPR0339I	Tipo 1	SEJ	VALENTIN GOMEZ FARIAS	ZAPOPAN	ZAPOPAN	45070	CENTRO	20.6263889	-103.4263889
1409464B	14EJN0212L	Tipo 1	SEJ	SOR JUANA INES DE LA CRUZ	ZAPOPAN	ZAPOPAN	45235	CENTRO	20.6089167	-103.4249444
1409473K	14DES0087O	Tipo 1	SEJ	LAURA COSIO MEJIA	ZAPOPAN	ZAPOPAN	45235	CENTRO	20.6158333	-103.4344444
1409478X	14DJN1330H	Tipo 1	SEJ	TOMAS ESCOBEDO BARBA	ZAPOPAN	ZAPOPAN	45066	CENTRO	20.6322222	-103.4595833
1409485J	14DJN0195M	Tipo 1	SEJ	CARMEN TORRES VELIZ	ZAPOPAN	ZAPOPAN	45235	CENTRO	20.6036111	-103.4315000
1409494H	14DST0118J	Tipo 1	SEJ	ESC. SEC. T�C. NO. 51	ZAPOPAN	ZAPOPAN	45018	CENTRO	20.6668611	-103.4335861
1409496E	14DJN0152O	Tipo 1	SEJ	AGUSTIN YA�EZ	ZAPOPAN	ZAPOPAN	45018	CENTRO	20.6778333	-103.4350278
1409497X	14EPR0566C	Tipo 1	SEJ	BASILIO VADILLO	ZAPOPAN	ZAPOPAN	45018	CENTRO	20.6791389	-103.4345833
1409506J	14DJN1142O	Tipo 1	SEJ	NI�O ARTILLERO	ZAPOPAN	ZAPOPAN	45110	CENTRO	20.6853889	-103.4170278
1409509K	14EPR0128D	Tipo 1	SEJ	MATILDE LOERA GOMEZ	ZAPOPAN	ZAPOPAN	45180	CENTRO	20.7547222	-103.3608333
1409515H	14EJN0847V	Tipo 1	SEJ	ADOLFO LOPEZ MATEOS	ZAPOPAN	ZAPOPAN	45070	CENTRO	20.6168639	-103.4168639
1409516A	14EPR0651Z	Tipo 1	SEJ	PRIMARIA N 81	ZAPOPAN	ZAPOPAN	45070	CENTRO	20.6481944	-103.4275556
1409517E	14DPT0009F	Tipo 1	SEJ	FRANCISCO MEDINA ASCENCIO MEXICANO ITALIANO	ZAPOPAN	ZAPOPAN	45070	CENTRO	20.6388611	-103.4227222
1409522X	14DPT0015Q	Tipo 1	SEJ	CONALEP ZAPOPAN II	ZAPOPAN	ZAPOPAN	45086	CENTRO	20.6316833	-103.4067333
1409531G	14EJN0193N	Tipo 1	SEJ	SALVADOR BARRAGAN CAMACHO	ZAPOPAN	ZAPOPAN	45140	CENTRO	20.6855556	-103.4335833
1409533D	14EJN0970V	Tipo 1	SEJ	GUILLERMO CHAVEZ VEGA	ZAPOPAN	ZAPOPAN	45068	CENTRO	20.6521944	-103.4564722
1409538B	14DJN0908T	Tipo 1	SEJ	MARGARITA LOPEZ BARBA	ZAPOPAN	ZAPOPAN	45039	CENTRO	20.6705000	-103.4203889
1409541X	14EPR0235M	Tipo 1	SEJ	TIERRA Y LIBERTAD	ZAPOPAN	ZAPOPAN	45130	CENTRO	20.6447222	-103.6802778
1409547K	14DPR3639Z	Tipo 1	SEJ	TIERRA Y LIBERTAD	ZAPOPAN	ZAPOPAN	45140	CENTRO	20.7369444	-103.3519444
1409550G	14EJN0797D	Tipo 1	SEJ	NETZAHUALCOY OTL	ZAPOPAN	ZAPOPAN	45239	CENTRO	20.6061667	-103.4363611
1409555E	14EES0334F	Tipo 1	SEJ	IGNACIO RAMOS PRASLOW	ZAPOPAN	ZAPOPAN	45030	CENTRO	20.6714167	-103.4281944

1409560X	14EPR1071Z	Tipo 1	SEJ	JOSEFA ORTIZ DE DOMINGUEZ	ZAPOPAN	ZAPOPAN	45230	CENTRO	20.6811111	-103.5566667
1409563J	14EJN0061W	Tipo 1	SEJ	MA GUADALUPE EVELINA COSIO VIDAURRI	ZAPOPAN	ZAPOPAN	45236	CENTRO	20.6148611	-103.4339444
1409564C	14DST0114N	Tipo 1	SEJ	ESC. SEC. TEC. 114	ZAPOPAN	ZAPOPAN	45236	CENTRO	20.8397222	-103.4333583
1409567D	14DJN0563Q	Tipo 1	SEJ	PABLO NERUDA	ZAPOPAN	ZAPOPAN	45236	CENTRO	20.6108611	-103.4314444
1409568H	14EPR0737F	Tipo 1	SEJ	E E P I C A 1	ZAPOPAN	ZAPOPAN	45070	CENTRO	20.6385833	-103.4288333
1409572H	14EPR1441B	Tipo 1	SEJ	IDOLINA GAONA DE COSIO VIDAURRI	ZAPOPAN	ZAPOPAN	45070	CENTRO	20.5910278	-103.4269167
1409575X	14DST0045H	Tipo 1	SEJ	ESC. SEC. TEC. NO. 45	ZAPOPAN	ZAPOPAN	45070	CENTRO	20.8150000	-103.5863889
1409579C	14EJN0299G	Tipo 1	SEJ	MARIA DOLORES HIJAR MEDINA	ZAPOPAN	ZAPOPAN	45069	CENTRO	20.6491667	-103.4488889
1409582J	14EPR0783R	Tipo 1	SEJ	JUAN ESCUTIA	ZAPOPAN	ZAPOPAN	45069	CENTRO	20.6216944	-103.4603333
1409583C	14DPR0357Y	Tipo 1	SEJ	MANUEL GOMEZ MORIN	ZAPOPAN	ZAPOPAN	45066	CENTRO	20.6412806	-103.4790083
1409584G	14DCT0269O	Tipo 1	SEJ	CBTIS 38	ZAPOPAN	ZAPOPAN	45070	CENTRO	20.6393611	-103.4266944
1409604C	14EPR0441V	Tipo 1	SEJ	BENITO JUAREZ	ZAPOPAN	ZAPOPAN	45230	CENTRO	20.6043889	-103.4332778
1409616B	14DJN0037X	Tipo 1	SEJ	CITLALTZINTLI	ZAPOPAN	ZAPOPAN	45130	CENTRO	20.6305556	-103.4480556
1409631H	14DJN0051Q	Tipo 1	SEJ	ENRIQUE GONZALEZ MARTINEZ	ZAPOPAN	ZAPOPAN	45010	CENTRO	20.6720278	-103.4508889
1409653X	14DJN1630E	Tipo 1	SEJ	SARA CHAVEZ HERNANDEZ	ZAPOPAN	ZAPOPAN	45070	CENTRO	20.6330833	-103.4178333
1409663K	14DPR3415S	Tipo 1	SEJ	RITA PEREZ DE MORENO	ZAPOPAN	ZAPOPAN	45235	CENTRO	20.6144444	-103.4300000
1409666A	14EPR0911W	Tipo 1	SEJ	IGNACIO RAMOS PRASLOW	ZAPOPAN	ZAPOPAN	45020	CENTRO	20.6716944	-103.4289722
1409667E	14EJN0062V	Tipo 1	SEJ	AURORA SANCHEZ GUTIERREZ	ZAPOPAN	ZAPOPAN	45030	CENTRO	20.6707222	-103.4291667
1409669B	14EJN0189A	Tipo 1	SEJ	ZAPOPANTL	ZAPOPAN	ZAPOPAN	45030	CENTRO	20.6558333	-103.4388889
1409673B	14EJN0013M	Tipo 1	SEJ	RAMON GARCIA RUIZ	ZAPOPAN	ZAPOPAN	45050	CENTRO	20.6477167	-103.4285167
1409678K	14ODI0002R	Tipo 1	SEJ	MARIA JAIME FRANCO	ZAPOPAN	ZAPOPAN	45230	CENTRO	20.6196667	-103.4568889
1409681G	14DPR0892Z	Tipo 1	SEJ	NIÑO ARTILLERO	ZAPOPAN	ZAPOPAN	45190	CENTRO	20.7477778	-103.3572222
1409685A	14DPR0371R	Tipo 1	SEJ	JUAN ESCUTIA	ZAPOPAN	ZAPOPAN	45070	CENTRO	20.6539444	-103.4387222
1409688B	14DST0160Z	Tipo 1	SEJ	ESC. SEC. TEC. NO. 160	ZAPOPAN	ZAPOPAN	45130	CENTRO	20.7541667	-103.3975000
1409707E	14DPR3739Z	Tipo 1	SEJ	RAFAEL RAMIREZ	ZAPOPAN	ZAPOPAN	45090	CENTRO	20.6166667	-103.4363056
1409708X	14DPR4008T	Tipo 1	SEJ	28 DE NOVIEMBRE DE 1911	ZAPOPAN	ZAPOPAN	45066	CENTRO	20.6361667	-103.4707778
1409715J	14DJN1824S	Tipo 1	SEJ	TLAOLI	ZAPOPAN	ZAPOPAN	45236	CENTRO	20.6164722	-103.4358056
1409726E	14DJN0688Y	Tipo 1	SEJ	JOSE VASCONCELOS	ZAPOPAN	ZAPOPAN	45188	CENTRO	20.7405833	-103.3621389
1409740G	14DJN0562R	Tipo 1	SEJ	GUADALAJARA	ZAPOPAN	ZAPOPAN	45236	CENTRO	20.6262500	-103.4347500

1409748F	14EES0526V	Tipo 1	SEJ	LÁZARO CÁRDENAS DEL RÍO	ZAPOPAN	ZAPOPAN	45230	CENTRO	20.6237222	-103.4523056
1409749J	14DPR2418I	Tipo 1	SEJ	JUSTO SIERRA	ZAPOPAN	ZAPOPAN	45230	CENTRO	20.6238889	-103.4519444
1409755G	14DPR0139K	Tipo 1	SEJ	LÁZARO CÁRDENAS DEL RÍO	ZAPOPAN	ZAPOPAN	45180	CENTRO	20.7466000	-103.3648667
1409760K	14DPR3660C	Tipo 1	SEJ	JUAN ESCUTIA	ZAPOPAN	ZAPOPAN	45050	CENTRO	20.6538333	-103.4279167
1409761D	14FUA0154M	Tipo 1	SEJ	USAER ZAPOPAN 28	ZAPOPAN	ZAPOPAN	45057	CENTRO	20.6530833	-103.4283333
1409762H	14EPR0906K	Tipo 1	SEJ	MOCTEZUMA	ZAPOPAN	ZAPOPAN	45057	CENTRO	20.6496389	-103.4361111
1409763A	14EJN0964K	Tipo 1	SEJ	ANA MARIA CASILLAS MEZA	ZAPOPAN	ZAPOPAN	45059	CENTRO	20.6487333	-103.4357167
1409764E	14DJN1637Y	Tipo 1	SEJ	PATRIA	ZAPOPAN	ZAPOPAN	45050	CENTRO	20.6529167	-103.4298333
1409772J	14DJN0004F	Tipo 1	SEJ	NARCISO MENDOZA	ZAPOPAN	ZAPOPAN	45050	CENTRO	20.6611111	-103.4255556
1409783E	14EPR1221Q	Tipo 1	SEJ	JOSE MARIA ARREOLA	ZAPOPAN	ZAPOPAN	45067	CENTRO	20.6290000	-103.4600000
1409792C	14EML0014K	Tipo 1	SEJ	NIÑOS HEROES	ZAPOPAN	ZAPOPAN	45085	CENTRO	20.6257500	-103.4511667
1409793G	14DST0089E	Tipo 1	SEJ	ESC. SEC. TEC. NO. 89	ZAPOPAN	ZAPOPAN	45050	CENTRO	20.6555278	-103.4207778
1409794K	14EJN0234X	Tipo 1	SEJ	MIRAMAR	ZAPOPAN	ZAPOPAN	45060	CENTRO	20.6380556	-103.4436944
1409795D	14DJN1788D	Tipo 1	SEJ	GREGORIA RAMIREZ DE OROZCO	ZAPOPAN	ZAPOPAN	45060	CENTRO	20.6409444	-103.4506389
1409796H	14DDI0010U	Tipo 1	SEJ	CENDI 7 MANUEL CERVANTES IMAZ	ZAPOPAN	ZAPOPAN	45060	CENTRO	20.6352500	-103.4378611
14000098	14DPR4133R	Tipo 1	SEJ	NOMBRE EN TRAMITE	TLAJOMULCO DE ZÚÑIGA	TLAJOMULCO DE ZÚÑIGA	45640	CENTRO	20.5050000	-103.3995000
1409800K	14DJN0329L	Tipo 1	SEJ	HUITZILIHUITL	ZAPOPAN	ZAPOPAN	45060	CENTRO	20.6426944	-103.4572500
1409801D	14DJN2076M	Tipo 1	SEJ	COFRE DE PALABRAS	ZAPOPAN	ZAPOPAN	45060	CENTRO	20.6377778	-103.4502778
1409802H	14DPR3312W	Tipo 1	SEJ	VICENTE GUERRERO	ZAPOPAN	ZAPOPAN	45060	CENTRO	20.6372222	-103.4531667
1409803A	14ECB0002S	Tipo 1	SEJ	COLEGIO DE BACHILLERES 2	ZAPOPAN	ZAPOPAN	45060	CENTRO	20.6428333	-103.4578056
1409806B	14EPR1455E	Tipo 1	SEJ	RICARDO FLORES MAGON	ZAPOPAN	ZAPOPAN	45060	CENTRO	20.6381667	-103.4427500
1409807F	14DJN1991P	Tipo 1	SEJ	MANUEL LOPEZ COTILLA	ZAPOPAN	ZAPOPAN	45067	CENTRO	20.6363889	-103.4635833
1409809C	14DPR3902J	Tipo 1	SEJ	FELIPE ANGELES	ZAPOPAN	ZAPOPAN	45234	CENTRO	20.5952778	-103.4441667
1409810B	14EJN0077X	Tipo 1	SEJ	SOR JUANA INES DE LA CRUZ	ZAPOPAN	ZAPOPAN	45010	CENTRO	20.6845833	-103.4361944
1409811F	14DPR2811L	Tipo 1	SEJ	AGUSTIN YAÑEZ	ZAPOPAN	ZAPOPAN	45070	CENTRO	20.6473611	-103.4402222
1409819E	14DJN0070E	Tipo 1	SEJ	PABLO CASALS	ZAPOPAN	ZAPOPAN	45190	CENTRO	20.7216111	-103.3561667
1409821H	14DPR2452P	Tipo 1	SEJ	JOSE LOPEZ PORTILLO Y ROJAS	ZAPOPAN	ZAPOPAN	45080	CENTRO	20.6300000	-103.4136111
1409822A	14EES0511T	Tipo 1	SEJ	BENEMÉRITO DE LAS AMÉRICAS	ZAPOPAN	ZAPOPAN	45080	CENTRO	20.6302778	-103.4127778

1409823E	14EML0064S	Tipo 1	SEJ	CENTRO DE ATENCION MULTIPLE 18 FRANCISCO ESPINOZA SANCHEZ	ZAPOPAN	ZAPOPAN	45080	CENTRO	20.6311111	-103.4152778
1409824X	14EES0209H	Tipo 1	SEJ	FRANCISCO MÁRQUEZ	ZAPOPAN	ZAPOPAN	45080	CENTRO	20.6227222	-103.4126111
1409828C	14EPR1115G	Tipo 1	SEJ	ALFREDO V BONFIL	ZAPOPAN	ZAPOPAN	45085	CENTRO	20.6322222	-103.4083333
1409829G	14DJN0038W	Tipo 1	SEJ	ROSARIO CASTELLANOS	ZAPOPAN	ZAPOPAN	45080	CENTRO	20.6191667	-103.4086111
1409830F	14EPR0418U	Tipo 1	SEJ	SOR JUANA INES DE LA CRUZ	ZAPOPAN	ZAPOPAN	45080	CENTRO	20.6234444	-103.4127778
1409831J	14EJN0190Q	Tipo 1	SEJ	MEXICO	ZAPOPAN	ZAPOPAN	45080	CENTRO	20.6233333	-103.4116667
1409836H	14DPR2619F	Tipo 1	SEJ	15 DE MAYO	ZAPOPAN	ZAPOPAN	45640	CENTRO	20.5856944	-103.4340556
1409843X	14DJN0163U	Tipo 1	SEJ	FEDERICO FROEBEL	ZAPOPAN	ZAPOPAN	45070	CENTRO	20.6036111	-103.4326111
1409858X	14DPR4072U	Tipo 1	SEJ	PENSADOR MEXICANO	ZAPOPAN	ZAPOPAN	45234	CENTRO	20.5900500	-103.4224000
1409861E	14EPR1306X	Tipo 1	SEJ	JUAN SORIANO	ZAPOPAN	ZAPOPAN	45180	CENTRO	20.7656111	-103.3661111
1409871G	14DJN0061X	Tipo 1	SEJ	CITLALLI	ZAPOPAN	ZAPOPAN	45140	CENTRO	20.7254444	-103.4114722
1409890G	14DPR1388Y	Tipo 1	SEJ	J JESUS GONZALEZ GALLO	ZAPOPAN	ZAPOPAN	45050	CENTRO	20.6536111	-103.4183333
1409897B	14DES0102Q	Tipo 1	SEJ	GUILLERMO PRIETO	ZAPOPAN	ZAPOPAN	45070	CENTRO	20.6498056	-103.4482778
1409898F	14EPR0022K	Tipo 1	SEJ	CARMEN ALDRETE CASTILLO	ZAPOPAN	ZAPOPAN	45080	CENTRO	20.6177778	-103.4129167
1409912K	14DJN0093P	Tipo 1	SEJ	OBREEROS DE LA EXPERIENCIA	ZAPOPAN	ZAPOPAN	45198	CENTRO	20.7333056	-103.3373333
1409918B	14DPR0182Z	Tipo 1	SEJ	ANTONIO CASO	ZAPOPAN	ZAPOPAN	45236	CENTRO	20.6238889	-103.4388333
1409919F	14EJN0086E	Tipo 1	SEJ	CESARINA GAONA RUIZ	ZAPOPAN	ZAPOPAN	45080	CENTRO	20.6193889	-103.4207500
1409924J	14EPR1436Q	Tipo 1	SEJ	JOSE ANTONIO ESCOBEDO	ZAPOPAN	ZAPOPAN	45050	CENTRO	20.6513889	-103.4568611
1409928D	14DJN0078X	Tipo 1	SEJ	SIMON BOLIVAR	ZAPOPAN	ZAPOPAN	45050	CENTRO	20.6561111	-103.4172222
1409932D	14DJN0060Y	Tipo 1	SEJ	GRACIELA GONZALEZ DE GALLO	ZAPOPAN	ZAPOPAN	45230	CENTRO	20.6263889	-103.4511111
1409934A	14EJN0078W	Tipo 1	SEJ	IRMA RAQUEL ARIAS LINO	ZAPOPAN	ZAPOPAN	45070	CENTRO	20.6290556	-103.4248333
1409935E	14FUA0032B	Tipo 1	SEJ	TENANAMIKI	ZAPOPAN	ZAPOPAN	45070	CENTRO	20.6288889	-103.4251389
1409937B	14DJN0191Q	Tipo 1	SEJ	GENERACION 1938	ZAPOPAN	ZAPOPAN	45060	CENTRO	20.6308056	-103.4020000
1409941B	14EPR1533S	Tipo 1	SEJ	FRANCISCO VILLA	ZAPOPAN	ZAPOPAN	45060	CENTRO	20.6436111	-103.4586111
1409945G	14DST0088F	Tipo 1	SEJ	ESC. SEC. TÉC. NO. 88	ZAPOPAN	ZAPOPAN	45080	CENTRO	20.6777778	-103.4538889
1409948H	14DPR0716U	Tipo 1	SEJ	SALVADOR VARELA RESENDIZ	ZAPOPAN	ZAPOPAN	45070	CENTRO	20.6420556	-103.4243333
1409953A	14DJN0546Z	Tipo 1	SEJ	XOCHITLCALLI	ZAPOPAN	ZAPOPAN	45070	CENTRO	20.6550000	-103.4430556
1409954E	14DST0117K	Tipo 1	SEJ	ESC. SEC. TÉC. NO. 50	ZAPOPAN	ZAPOPAN	45050	CENTRO	20.6363889	-103.4227778

1409958J	14EJN0174Z	Tipo 1	SEJ	NICOLAS COPERNICO	ZAPOPAN	ZAPOPAN	45070	CENTRO	20.6341944	-103.4318611
1409977J	14DJN0394L	Tipo 1	SEJ	NIÑOS HEROES	SAN FRANCISCO DE IXCATAN	ZAPOPAN	45200	CENTRO	20.8613889	-103.3418611
1410049G	14DJN1318M	Tipo 1	SEJ	PABLO MONTESINOS	LOMAS DEL COLLI (VOLCANES DEL COLLI)	ZAPOPAN	45010	CENTRO	20.6611833	-103.4536667
1410050F	14DPR0127F	Tipo 1	SEJ	LAZARO CARDENAS DEL RIO	LOMAS DEL COLLI (VOLCANES DEL COLLI)	ZAPOPAN	45010	CENTRO	20.6619167	-103.4519722
1410054K	14DPR0013D	Tipo 1	SEJ	EFRAIN GONZALEZ LUNA	LOMAS DE LA PRIMAVERA	ZAPOPAN	45065	CENTRO	20.6441944	-103.4703889
1410055D	14DJN1989A	Tipo 1	SEJ	LOMAS DE LA PRIMAVERA	LOMAS DE LA PRIMAVERA	ZAPOPAN	45065	CENTRO	20.6452778	-103.4747222
1410065F	14DJN0829G	Tipo 1	SEJ	MARGARITA MAZA DE JUAREZ	TACOTLAN (TLACOTAN)	IXTLAHUACAN DEL RIO	45260	CENTRO	20.8163889	-103.1884722
1410067C	14DJN1300N	Tipo 1	SEJ	NARCISO MENDOZA	EL ANCON	IXTLAHUACAN DEL RIO	45260	CENTRO	20.8238333	-103.2856111
1410070J	14DJN1492T	Tipo 1	SEJ	MIGUEL LERDO DE TEJADA	PALOS ALTOS	IXTLAHUACAN DEL RIO	45270	CENTRO	20.8649722	-103.1550556
1410124F	14DPR0437J	Tipo 1	SEJ	VICENTE SUAREZ	EL CHILAR	IXTLAHUACAN DEL RIO	45260	CENTRO	20.8368056	-103.2955833
1410125J	14DPR0439H	Tipo 1	SEJ	12 DE OCTUBRE	LA HIGUERA	IXTLAHUACAN DEL RIO	45260	CENTRO	20.8006667	-103.2300833
1410126C	14DPR0440X	Tipo 1	SEJ	VICENTE GUERRERO	EL JAGUEY	IXTLAHUACAN DEL RIO	45260	CENTRO	20.9253333	-103.1913333
1410128K	14DPR0442V	Tipo 1	SEJ	20 DE NOVIEMBRE	MASCUALA	IXTLAHUACAN DEL RIO	45260	CENTRO	20.7688000	-103.2757000
1410130C	14DPR0445S	Tipo 1	SEJ	FRANCISCO I MADERO	POTRERO DE SAN SEBASTIAN (POTRERO DE LAS YEGUAS)	IXTLAHUACAN DEL RIO	45260	CENTRO	20.9048611	-103.1858333
1410132K	14DPR0447Q	Tipo 1	SEJ	MARIANO MATAMOROS	SAN JOSE DE BUENAVISTA	IXTLAHUACAN DEL RIO	45260	CENTRO	20.8647222	-103.1000000
1410135A	14DPR0727Z	Tipo 1	SEJ	1 DE MAYO	EL BAJIO DE LOS GALLOS	CUQUIO	45480	CENTRO	20.8368611	-102.9939444
1410141X	14DPR1369J	Tipo 1	SEJ	OBLATOS	SAN ESTEBAN (SAN MIGUEL TATEPOSCO)	ZAPOPAN	45205	CENTRO	20.8063889	-103.3783333
1410147K	14DPR1409U	Tipo 1	SEJ	PEDRO MORENO	OJO DE AGUA COLORADA (OJO DE AGUA)	CUQUIO	45480	CENTRO	20.8095278	-103.0312500
1410152D	14KJN0274I	Tipo 1	SEJ	VASCO DE QUIROGA	SAN PABLO	IXTLAHUACAN DEL RIO	45260	CENTRO	20.7736667	-103.1741944
1410157B	14DPR2197O	Tipo 1	SEJ	BENEMERITO DE LAS AMERICAS	EL SALVIAL	IXTLAHUACAN DEL RIO	45260	CENTRO	20.8392500	-103.2628611
1410159J	14DPR2273D	Tipo 1	SEJ	JESUS GONZALEZ ORTEGA	SAN MIGUEL DE ABAJO	IXTLAHUACAN DEL RIO	45260	CENTRO	20.8213889	-103.2708889
1410161B	14DPR2353P	Tipo 1	SEJ	VICENTE GUERRERO	VARAS DULCES	CUQUIO	45480	CENTRO	20.8269444	-103.0533333
1410162F	14DPR2360Z	Tipo 1	SEJ	CUAUHTEMOC	LAS TRANCAS	IXTLAHUACAN DEL RIO	45260	CENTRO	20.7813889	-103.2625000
1410163J	14DPR2398L	Tipo 1	SEJ	MELCHOR OCAMPO	LA PEDA (LA PEDA DE SAN RAFAEL)	IXTLAHUACAN DEL RIO	45260	CENTRO	20.9147222	-103.2208333
1410164C	14DPR2401I	Tipo 1	SEJ	LAZARO CARDENAS DEL RIO	AGUA RICA	IXTLAHUACAN DEL RIO	45260	CENTRO	20.8366111	-103.1878889
1410170K	14DPR2543G	Tipo 1	SEJ	AQUILES SERDAN	EL MIRADOR	TLAJOMULCO DE ZUÑIGA	45640	CENTRO	20.4847222	-103.3419444
1410172H	14DPR2608Z	Tipo 1	SEJ	ANTONIO CASO	HACIENDA DE GUADALUPE	IXTLAHUACAN DEL RIO	45260	CENTRO	20.8513333	-103.2573889

1410173A	14DPR2609Z	Tipo 1	SEJ	EMILIANO ZAPATA	LA CANTERA	IXTLAHUACAN DEL RIO	45260	CENTRO	20.8247778	-103.2352500
1410177F	14DPR2990N	Tipo 1	SEJ	JOSEFA ORTIZ DE DOMINGUEZ	EL TEPOZAN	CUQUIO	45480	CENTRO	20.8248889	-103.0159722
1410195B	14DPR3050B	Tipo 1	SEJ	ARTURO NUÑEZ ABUNDEZ	TESCATITAN	IXTLAHUACAN DEL RIO	45260	CENTRO	20.8877778	-103.2317778
1410212H	14DTV0030T	Tipo 1	SEJ	ALVARO OBREGON	PALOS ALTOS	IXTLAHUACAN DEL RIO	45270	CENTRO	20.8725000	-103.1713889
1410213A	14DTV0064J	Tipo 1	SEJ	BENITO JUÁREZ	MASCUALA	IXTLAHUACAN DEL RIO	45280	CENTRO	21.2850000	-103.4738889
1410214E	14DTV0065I	Tipo 1	SEJ	SALVADOR HERMOSO N.	TREJOS	IXTLAHUACAN DEL RIO	45280	CENTRO	20.7908056	-103.1954167
1410215X	14DTV0181Z	Tipo 1	SEJ	ISIDRO CASTILLO PÉREZ	SAN JOSE DE BUENAVISTA	IXTLAHUACAN DEL RIO	45299	CENTRO	20.8630278	-103.1130833
1410216B	14DTV0185V	Tipo 1	SEJ	FRANCISCO VILLA	SAN MIGUEL DE ABAJO	IXTLAHUACAN DEL RIO	45260	CENTRO	20.8216944	-103.2714444
1410220B	14DTV0263I	Tipo 1	SEJ	IGNACIO RAMÍREZ	SAN FRANCISCO DE IXCATAN	ZAPOPAN	45200	CENTRO	20.8595556	-103.3406389
1410234X	14DTV0487Q	Tipo 1	SEJ	ANTIGUA GUADALAJARA	TACOTLAN (TLACOTAN)	IXTLAHUACAN DEL RIO	45260	CENTRO	20.8200556	-103.1909444
1410236F	14DTV0602R	Tipo 1	SEJ	ALFONSO REYES	OJO DE AGUA COLORADA (OJO DE AGUA)	CUQUIO	45480	CENTRO	20.8106111	-103.0308056
1410238C	14EPR0227D	Tipo 1	SEJ	IGNACIO ALLENDE	SAN NICOLAS DE LOS ABUNDIS	IXTLAHUACAN DEL RIO	45260	CENTRO	20.9233333	-103.2200000
1410240F	14EPR0240Y	Tipo 1	SEJ	TENAMAXTLI	TACOTLAN (TLACOTAN)	IXTLAHUACAN DEL RIO	45260	CENTRO	20.8207778	-103.1879167
1410279D	14DPT0014R	Tipo 1	SEJ	CONALEP 131	JUANACATLAN	JUANACATLÁN	45880	CENTRO	20.4956667	-103.1693611
1410294J	14EPR1242C	Tipo 1	SEJ	JUAN JOSE MARTINEZ	EL SALTO	EL SALTO	45685	CENTRO	20.5013889	-103.2031111
1410295C	14DPR1243C	Tipo 1	SEJ	VALENTIN GOMEZ FARIAS	EL SALTO	EL SALTO	45696	CENTRO	20.5552778	-103.2913889
1410296G	14EES0502L	Tipo 1	SEJ	FORANEA NO. 10	EL SALTO	EL SALTO	45680	CENTRO	20.5175000	-103.1872222
1410299H	14EPR0551A	Tipo 1	SEJ	MARIA GUADALUPE ORTIZ URIBE	EL SALTO	EL SALTO	45680	CENTRO	20.5165556	-103.1770000
1410301C	14EML0031A	Tipo 1	SEJ	HELEN KELLER	EL SALTO	EL SALTO	45680	CENTRO	20.5172222	-103.1880556
1410308X	14DPR1649T	Tipo 1	SEJ	INSURGENTES	EL SALTO	EL SALTO	45680	CENTRO	20.5220278	-103.1851944
1410310A	14DPR0475M	Tipo 1	SEJ	EMILIANO ZAPATA	EL SALTO	EL SALTO	45685	CENTRO	20.5204444	-103.2373333
1410311E	14DJN0857C	Tipo 1	SEJ	TLAMATINI	EL SALTO	EL SALTO	45685	CENTRO	20.5203056	-103.2375278
1410312X	14EPR0952W	Tipo 1	SEJ	JOSE DE JESUS GONZALEZ GALLO	SAN JOSE EL VERDE (EL VERDE)	EL SALTO	45694	CENTRO	20.5516389	-103.2895833
1410320C	14DPR0751Z	Tipo 1	SEJ	MARTIRES DEL RIO BLANCO	EL SALTO	EL SALTO	45680	CENTRO	20.5261111	-103.1769444
1410321G	14DJN1003N	Tipo 1	SEJ	JOSE VASCONCELOS	EL SALTO	EL SALTO	45690	CENTRO	20.5652778	-103.3175000
1410322K	14EPR1532T	Tipo 1	SEJ	RITA PEREZ DE MORENO	EL SALTO	EL SALTO	45690	CENTRO	20.5630556	-103.3241667
1410325A	14DPR0754X	Tipo 1	SEJ	BENITO JUAREZ	HACIENDA VIEJA DEL CASTILLO (CASTILLO VIEJO)	EL SALTO	45680	CENTRO	20.5413889	-103.2450000

1410326E	14DPR3367Z	Tipo 1	SEJ	20 DE NOVIEMBRE	EL MUEY	EL SALTO	45682	CENTRO	20.5030833	-103.2208833
1410328B	14DTV0391D	Tipo 1	SEJ	FRANCISCO I. MADERO	EL MUEY	EL SALTO	45680	CENTRO	20.5062333	-103.2207833
1410330E	14EJN0525M	Tipo 1	SEJ	TOMAS ESCOBEDO	LAS PINTAS	EL SALTO	45690	CENTRO	20.5732778	-103.3250278
1410332B	14EPR0539F	Tipo 1	SEJ	REVOLUCION	LAS PINTAS	EL SALTO	45690	CENTRO	20.5786111	-103.3311111
1410334J	14DPR3595T	Tipo 1	SEJ	LAZARO CARDENAS DEL RIO	LAS PINTAS	EL SALTO	45690	CENTRO	20.5572222	-103.3244444
1410335C	14DES0109J	Tipo 1	SEJ	NIÑOS HEROES	LAS PINTAS	EL SALTO	45690	CENTRO	20.5708333	-103.3305556
1410336G	14EPR1056H	Tipo 1	SEJ	SOR JUANA INES DE LA CRUZ	LAS PINTAS	EL SALTO	45690	CENTRO	20.5731167	-103.3245333
1410337K	14EPR0977E	Tipo 1	SEJ	JOSEFA ORTIZ DE DOMINGUEZ	LAS PINTAS	EL SALTO	45690	CENTRO	20.5506167	-103.3254333
1410340G	14DES0014W	Tipo 1	SEJ	LAZARO CARDENAS DEL RIO	LAS PINTAS	EL SALTO	45690	CENTRO	20.5726944	-103.3253056
1410341K	14EJN0333X	Tipo 1	SEJ	MERCEDES GONZALEZ GONZALEZ	LAS PINTAS	EL SALTO	45690	CENTRO	20.5680556	-103.3286111
1410344A	14DJN0422R	Tipo 1	SEJ	DAVID G BERLANGA	LAS PINTITAS	EL SALTO	45693	CENTRO	20.5630833	-103.3047778
1410347B	14EPR0840S	Tipo 1	SEJ	LAZARO CARDENAS DEL RIO	LAS PINTITAS	EL SALTO	45693	CENTRO	20.5643611	-103.3169444
1410349J	14EPR1426J	Tipo 1	SEJ	DAVID GALLO LOZANO	LAS PINTITAS	EL SALTO	45693	CENTRO	20.5559444	-103.3030000
1410352F	14EPR1272X	Tipo 1	SEJ	AQUILES SERDAN	LAS PINTITAS	EL SALTO	45693	CENTRO	20.5475000	-103.3075000
1410353J	14DPR0302V	Tipo 1	SEJ	PEDRO OGAZON	LAS PINTITAS	EL SALTO	45693	CENTRO	20.5619444	-103.3091667
1410355G	14DJN1772C	Tipo 1	SEJ	EMILIANO ZAPATA	LAS PINTITAS	EL SALTO	45693	CENTRO	20.5562500	-103.3026667
1410356K	14DES0088N	Tipo 1	SEJ	S/N	LAS PINTITAS	EL SALTO	45693	CENTRO	20.5592667	-103.3025500
1410357D	14DJN0369M	Tipo 1	SEJ	ATZAYACATL	LAS PINTITAS	EL SALTO	45692	CENTRO	20.5495556	-103.3068889
1410358H	14DPR0756V	Tipo 1	SEJ	MANUEL M DIEGUEZ	SAN JOSE DEL CASTILLO	EL SALTO	45685	CENTRO	20.5057500	-103.2389167
1410359A	14DST0092S	Tipo 1	SEJ	ESC. SEC. TÉC. 92	SAN JOSE DEL CASTILLO	EL SALTO	45685	CENTRO	20.5156111	-103.2375556
1410361D	14DPR3640P	Tipo 1	SEJ	LAZARO CARDENAS DEL RIO	SAN JOSE DEL CASTILLO	EL SALTO	45685	CENTRO	20.5037500	-103.2358056
1410362H	14DJN1532D	Tipo 1	SEJ	FRANCISCO MARQUEZ	SAN JOSE DEL CASTILLO	EL SALTO	45685	CENTRO	20.5037500	-103.2326944
1410366B	14DPR0115A	Tipo 1	SEJ	MARGARITA MAZA DE JUAREZ	SAN JOSE DEL CASTILLO	EL SALTO	45685	CENTRO	20.7236111	-103.3730556
1410368J	14EPR1215F	Tipo 1	SEJ	JUAN PALOMAR Y ARIAS	SAN JOSE DEL CASTILLO	EL SALTO	45685	CENTRO	20.4988889	-103.2425000
1410369C	14EJN0591L	Tipo 1	SEJ	ELIAS GONZALEZ CHAVEZ	SAN JOSE DEL CASTILLO	EL SALTO	45685	CENTRO	20.5097222	-103.2466667
1410370B	14ETC0005E	Tipo 1	SEJ	CECYTEJ 5	SAN JOSE DEL CASTILLO	EL SALTO	45685	CENTRO	20.5267500	-103.2330278
1410372J	14DST0155N	Tipo 1	SEJ	ESC. SEC. TEC. 146	SAN JOSE EL VERDE (EL VERDE)	EL SALTO	45694	CENTRO	20.6594444	-103.4986111
1410373C	14DPR3647I	Tipo 1	SEJ	DIEGO RIVERA	SAN JOSE EL VERDE (EL VERDE)	EL SALTO	45694	CENTRO	20.5684722	-103.2805000

1410374G	14DPR0114B	Tipo 1	SEJ	JOSE CLEMENTE OROZCO	SAN JOSE EL VERDE (EL VERDE)	EL SALTO	45694	CENTRO	20.6480556	-103.4933333
1410375K	14DJN0421S	Tipo 1	SEJ	FRANCISCO VILLA	SAN JOSE EL VERDE (EL VERDE)	EL SALTO	45694	CENTRO	20.5566389	-103.2782500
1410377H	14DPR0113C	Tipo 1	SEJ	DIANA LAURA RIOJAS DE COLOSIO	SAN JOSE EL VERDE (EL VERDE)	EL SALTO	45694	CENTRO	20.5685556	-103.2846389
1410378A	14DJN1938U	Tipo 1	SEJ	JOSE CLEMENTE OROZCO	SAN JOSE EL VERDE (EL VERDE)	EL SALTO	45694	CENTRO	20.5691389	-103.2835833
1410379E	14EPR0786O	Tipo 1	SEJ	ENRIQUE GONZALEZ MARTINEZ	SAN JOSE EL VERDE (EL VERDE)	EL SALTO	45694	CENTRO	20.7941667	-103.3566667
1410380D	14DPR0091H	Tipo 1	SEJ	MANUEL DURAN CARDENAS	SAN JOSE EL VERDE (EL VERDE)	EL SALTO	45694	CENTRO	20.5423833	-103.2902167
1410384X	14EES0061F	Tipo 1	SEJ	NIÑOS HEROES	TLAQUEPAQUE	TLAQUEPAQUE	45560	CENTRO	20.5953833	-103.3949667
1410390F	14DPR1003D	Tipo 1	SEJ	JOSE CLEMENTE OROZCO	TLAQUEPAQUE	TLAQUEPAQUE	45620	CENTRO	20.5934167	-103.3015278
1410392C	14DPR3905G	Tipo 1	SEJ	JULIA DURAN TAPIA	TLAQUEPAQUE	TLAQUEPAQUE	45530	CENTRO	20.5614722	-103.3838056
1410393G	14EJN0088C	Tipo 1	SEJ	FRANCISCO MEDINA ASCENCIO	TLAQUEPAQUE	TLAQUEPAQUE	45590	CENTRO	20.6180556	-103.2647222
1410396H	14DPR1250M	Tipo 1	SEJ	JOSEFA ORTIZ DE DOMINGUEZ	TLAQUEPAQUE	TLAQUEPAQUE	45610	CENTRO	20.7316667	-103.6094444
1410398E	14DPR0656W	Tipo 1	SEJ	JOSE VASCONCELOS	TLAQUEPAQUE	TLAQUEPAQUE	45590	CENTRO	20.6025000	-103.3280556
1410402H	14EJN0320T	Tipo 1	SEJ	MANUEL LOPEZ COTILLA	TLAQUEPAQUE	TLAQUEPAQUE	45560	CENTRO	20.6329444	-103.3174444
1410403A	14DPR1099G	Tipo 1	SEJ	MARIANO AZUELA	TLAQUEPAQUE	TLAQUEPAQUE	45618	CENTRO	20.5813889	-103.3330556
1410405X	14EPR0463G	Tipo 1	SEJ	CALMECAC	TLAQUEPAQUE	TLAQUEPAQUE	45606	CENTRO	20.6102333	-103.3668500
1410410B	14DPR1577Q	Tipo 1	SEJ	CUAUHTEMOC	TLAQUEPAQUE	TLAQUEPAQUE	45598	CENTRO	20.5816667	-103.3458333
1410415K	14DPR3616P	Tipo 1	SEJ	MANUEL LOPEZ COTILLA	TLAQUEPAQUE	TLAQUEPAQUE	45500	CENTRO	20.4297222	-103.3380556
1410419E	14EPR1126M	Tipo 1	SEJ	JOSE CLEMENTE OROZCO	TLAQUEPAQUE	TLAQUEPAQUE	45609	CENTRO	20.8250000	-103.5427778
1410425B	14DJN0718B	Tipo 1	SEJ	NICOLAS BRAVO	TLAQUEPAQUE	TLAQUEPAQUE	45588	CENTRO	20.5954167	-103.3181111
1410429G	14DPR0491D	Tipo 1	SEJ	REPUBLICA MEXICANA	TLAQUEPAQUE	TLAQUEPAQUE	45609	CENTRO	20.5994444	-103.4219444
1410443X	14EJN0531X	Tipo 1	SEJ	LEOPOLDO I. ORENDAIN	TLAQUEPAQUE	TLAQUEPAQUE	45628	CENTRO	20.6070000	-103.3100000
1410445F	14DJN1403J	Tipo 1	SEJ	FRANCISCO MARQUEZ	TLAQUEPAQUE	TLAQUEPAQUE	45530	CENTRO	20.5994444	-103.3825000
1410446J	14EES0017S	Tipo 1	SEJ	AGUSTIN YAÑEZ	TLAQUEPAQUE	TLAQUEPAQUE	45588	CENTRO	20.5974500	-103.3206167
1410452G	14DPR3930F	Tipo 1	SEJ	JOSE OSCAR GONZALEZ SANCHEZ	TLAQUEPAQUE	TLAQUEPAQUE	45590	CENTRO	20.6069444	-103.4005556
1410453K	14DES0049L	Tipo 1	SEJ	MARIANO OTERO	TLAQUEPAQUE	TLAQUEPAQUE	45600	CENTRO	20.5880000	-103.3932833
1410454D	14ECB0005P	Tipo 1	SEJ	COLEGIO DE BACHILLERES 5	TLAQUEPAQUE	TLAQUEPAQUE	45600	CENTRO	20.7106000	-103.3945000
1410456A	14DPR0216Z	Tipo 1	SEJ	AMERICAS UNIDAS	TLAQUEPAQUE	TLAQUEPAQUE	45590	CENTRO	20.6088889	-103.3402500
1410458X	14DJN0385D	Tipo 1	SEJ	MARIA JAIME FRANCO	TLAQUEPAQUE	TLAQUEPAQUE	45599	CENTRO	20.6055000	-103.3513333

1410459B	14DJN1412R	Tipo 1	SEJ	FRANCISCO GABILONDO SOLER	TLAQUEPAQUE	TLAQUEPAQUE	45606	CENTRO	20.6095833	-103.3964722
1410460A	14EJN0811G	Tipo 1	SEJ	JUSTO SIERRA	TLAQUEPAQUE	TLAQUEPAQUE	45599	CENTRO	20.6075833	-103.3529444
1410468K	14DPR2558I	Tipo 1	SEJ	SALVADOR VARELA RESENDIZ	TLAQUEPAQUE	TLAQUEPAQUE	45590	CENTRO	20.6047222	-103.3386111
1410469D	14DJN0170D	Tipo 1	SEJ	SOR JUANA INES DE LA CRUZ	TLAQUEPAQUE	TLAQUEPAQUE	45500	CENTRO	20.6354167	-103.3181389
1410475A	14DJN1676Z	Tipo 1	SEJ	JAIME TORRES BODET	TLAQUEPAQUE	TLAQUEPAQUE	45500	CENTRO	20.6323889	-103.3001389
1410476E	14EJN0082I	Tipo 1	SEJ	JARDIN DE NIÑOS 65	TLAQUEPAQUE	TLAQUEPAQUE	45510	CENTRO	20.6419167	-103.2848611
1410486G	14EJN0080K	Tipo 1	SEJ	SOLEDAD ANAYA SOLORZANO	TLAQUEPAQUE	TLAQUEPAQUE	45525	CENTRO	20.6353889	-103.2859444
1410487K	14DJN0463R	Tipo 1	SEJ	MARGARITA MAZA DE JUAREZ	TLAQUEPAQUE	TLAQUEPAQUE	45525	CENTRO	20.6352500	-103.2884722
1410491K	14EJN0349Y	Tipo 1	SEJ	JOSE ROSAS MORENO	TLAQUEPAQUE	TLAQUEPAQUE	45630	CENTRO	20.6180556	-103.2647222
1410493H	14DJN0813F	Tipo 1	SEJ	ROSAURA ZAPATA	TLAQUEPAQUE	TLAQUEPAQUE	45599	CENTRO	20.5961111	-103.3550000
1410496X	14EJN0796E	Tipo 1	SEJ	VICENTE SUAREZ	TLAQUEPAQUE	TLAQUEPAQUE	44810	CENTRO	20.5936111	-103.2684444
1410500A	14DJN0085G	Tipo 1	SEJ	CONCEPCION GONZALEZ NARANJO	TLAQUEPAQUE	TLAQUEPAQUE	45610	CENTRO	20.5795000	-103.3691111
1410501E	14EPR0773K	Tipo 1	SEJ	LAURO BADILLO DIAZ	TLAQUEPAQUE	TLAQUEPAQUE	45610	CENTRO	20.5780500	-103.3696167
1410503B	14EJN0011O	Tipo 1	SEJ	MARIA C BANCALARI	TLAQUEPAQUE	TLAQUEPAQUE	45520	CENTRO	20.6373056	-103.2902222
1410505J	14EJN0085F	Tipo 1	SEJ	JUSTO SIERRA	TLAQUEPAQUE	TLAQUEPAQUE	45593	CENTRO	20.6182778	-103.3295833
1410506C	14EPR0646O	Tipo 1	SEJ	JUAN RULFO	TLAQUEPAQUE	TLAQUEPAQUE	45530	CENTRO	20.6034000	-103.3732300
1410513D	14DJN0049B	Tipo 1	SEJ	MIGUEL HIDALGO Y COSTILLA	TLAQUEPAQUE	TLAQUEPAQUE	45601	CENTRO	20.5969444	-103.3944444
1410515A	14DPR1084E	Tipo 1	SEJ	EMILIANO ZAPATA	TLAQUEPAQUE	TLAQUEPAQUE	45615	CENTRO	20.5736111	-103.3597222
1410516E	14DJN0832U	Tipo 1	SEJ	PABLO GALEANA	TLAQUEPAQUE	TLAQUEPAQUE	45599	CENTRO	20.5968611	-103.3520833
1410517X	14EPR0528Z	Tipo 1	SEJ	CARLOS CIRILO PEREZ ARAMBULA	TLAQUEPAQUE	TLAQUEPAQUE	45625	CENTRO	20.6176389	-103.2863333
1410519F	14DJN1392U	Tipo 1	SEJ	REVOLUCION MEXICANA	TLAQUEPAQUE	TLAQUEPAQUE	45599	CENTRO	20.6005833	-103.3498944
1410520E	14DPR2219J	Tipo 1	SEJ	VALENTIN GOMEZ FARIAS	TLAQUEPAQUE	TLAQUEPAQUE	45638	CENTRO	20.6043056	-103.2645833
1410526G	14DJN0664O	Tipo 1	SEJ	18 DE MARZO	TLAQUEPAQUE	TLAQUEPAQUE	45588	CENTRO	20.6095278	-103.3067500
1410535E	14DST0136Z	Tipo 1	SEJ	ESC. SEC. TEC. 121	TLAQUEPAQUE	TLAQUEPAQUE	45599	CENTRO	20.6100000	-103.3319444
1410536X	14DJN0657E	Tipo 1	SEJ	ERVIRO RAFAEL SALAZAR ALCAZAR	TLAQUEPAQUE	TLAQUEPAQUE	45590	CENTRO	20.5861111	-103.3455000
1410537B	14DJN0558E	Tipo 1	SEJ	VICENTE SUAREZ	TLAQUEPAQUE	TLAQUEPAQUE	45588	CENTRO	20.6005833	-103.3164167
1410539J	14DJN0684B	Tipo 1	SEJ	NETZAHUALCOY OTL	TLAQUEPAQUE	TLAQUEPAQUE	45580	CENTRO	20.6055000	-103.3245556
1410540X	14DPR3472J	Tipo 1	SEJ	NICOLAS BRAVO	TLAQUEPAQUE	TLAQUEPAQUE	45580	CENTRO	20.6061667	-103.3258667

1410544C	14DPR1083F	Tipo 1	SEJ	JUAN DE LA BARRERA	TLAQUEPAQUE	TLAQUEPAQUE	45590	CENTRO	20.6071944	-103.3386389
1410546K	14DES0021F	Tipo 1	SEJ	PEDRO OGAZON	TLAQUEPAQUE	TLAQUEPAQUE	45599	CENTRO	20.6102000	-103.3488800
1410548H	14DPR3332J	Tipo 1	SEJ	MARIA YOLANDA CASTILLERO DE ROMERO	TLAQUEPAQUE	TLAQUEPAQUE	45599	CENTRO	20.6079167	-103.3492778
1410553A	14EPR1240E	Tipo 1	SEJ	BENEMERITOS DE JALISCO	TLAQUEPAQUE	TLAQUEPAQUE	45620	CENTRO	20.5884167	-103.2600556
1410554E	14DPR1095K	Tipo 1	SEJ	NICOLAS BRAVO	TLAQUEPAQUE	TLAQUEPAQUE	45580	CENTRO	20.5949167	-103.3188889
1410559C	14DPR1085D	Tipo 1	SEJ	JESUS GARCIA	TLAQUEPAQUE	TLAQUEPAQUE	45630	CENTRO	20.6060000	-103.2589167
1410563C	14DJN0841B	Tipo 1	SEJ	EMMA GODOY	TLAQUEPAQUE	TLAQUEPAQUE	45590	CENTRO	20.6016944	-103.3291222
1410564G	14EJN0162U	Tipo 1	SEJ	AURELIO ORTEGA URENDA	TLAQUEPAQUE	TLAQUEPAQUE	45580	CENTRO	20.6190833	-103.3164722
1410565K	14DPR0898T	Tipo 1	SEJ	RAFAEL RAMIREZ CASTAÑEDA	TLAQUEPAQUE	TLAQUEPAQUE	45625	CENTRO	20.6063611	-103.2810278
1410569E	14EPR0145U	Tipo 1	SEJ	PRIMARIA U 1098	TLAQUEPAQUE	TLAQUEPAQUE	45638	CENTRO	20.5938889	-103.2688889
1410571H	14DPR3884K	Tipo 1	SEJ	MIGUEL HIDALGO	TLAQUEPAQUE	TLAQUEPAQUE	45599	CENTRO	20.5909722	-103.3551389
1410572A	14EJN0221T	Tipo 1	SEJ	OCTAVIO PAZ	TLAQUEPAQUE	TLAQUEPAQUE	45580	CENTRO	20.6118611	-103.2968611
1410573E	14DJN0848V	Tipo 1	SEJ	CIPRIANO CAMPOS ALATORRE	TLAQUEPAQUE	TLAQUEPAQUE	45589	CENTRO	20.6186111	-103.3016667
1410574X	14DPR1473V	Tipo 1	SEJ	JOSE MA MORELOS Y PAVON	TLAQUEPAQUE	TLAQUEPAQUE	45620	CENTRO	20.5887222	-103.3871944
1410575B	14EES0073K	Tipo 1	SEJ	MIXTA NO. 16	TLAQUEPAQUE	TLAQUEPAQUE	45610	CENTRO	20.5756944	-103.3758889
1410577J	14DJN0655G	Tipo 1	SEJ	RUBEN DARIO	TLAQUEPAQUE	TLAQUEPAQUE	45600	CENTRO	20.5902778	-103.3875000
1410578C	14DPR0123J	Tipo 1	SEJ	AGUSTIN YAÑEZ	TLAQUEPAQUE	TLAQUEPAQUE	45588	CENTRO	20.6013889	-103.3166667
1410586H	14DJN0005E	Tipo 1	SEJ	MANUEL M PONCE	TLAQUEPAQUE	TLAQUEPAQUE	45570	CENTRO	20.6269167	-103.3069722
1410587A	14DJN0660S	Tipo 1	SEJ	MARIANO OTERO	TLAQUEPAQUE	TLAQUEPAQUE	45590	CENTRO	20.5779444	-103.3327222
1410588E	14DPR4101Z	Tipo 1	SEJ	JUAN ESCUTIA	TLAQUEPAQUE	TLAQUEPAQUE	45590	CENTRO	20.6069444	-103.4005556
1410589X	14EJN0142G	Tipo 1	SEJ	FERNANDO MONTES DE OCA	TLAQUEPAQUE	TLAQUEPAQUE	45590	CENTRO	20.6010278	-103.3330833
1410591A	14DJN0683C	Tipo 1	SEJ	MARIANO AZUELA	TLAQUEPAQUE	TLAQUEPAQUE	45606	CENTRO	20.6144444	-103.3702778
1410597C	14DJN0845Y	Tipo 1	SEJ	MARIA MONTESSORI	TLAQUEPAQUE	TLAQUEPAQUE	45615	CENTRO	20.5846667	-103.3272222
1410598G	14DPR1081H	Tipo 1	SEJ	PLAN DE AYUTLA	TLAQUEPAQUE	TLAQUEPAQUE	45530	CENTRO	20.6102300	-103.3925800
1410599K	14DPR0873K	Tipo 1	SEJ	MIGUEL HIDALGO Y COSTILLA	TLAQUEPAQUE	TLAQUEPAQUE	45630	CENTRO	20.5960278	-103.2609722
1410601F	14EJN0332Y	Tipo 1	SEJ	JOAQUIN BAEZA ALZAGA	TLAQUEPAQUE	TLAQUEPAQUE	45606	CENTRO	20.6078056	-103.3699722
1410604G	14DJN0656F	Tipo 1	SEJ	MANUEL LOPEZ COTILLA	TLAQUEPAQUE	TLAQUEPAQUE	45615	CENTRO	20.5745278	-103.3594167
1410609E	14EJN0378T	Tipo 1	SEJ	FRANCISCO GABILONDO SOLER	TLAQUEPAQUE	TLAQUEPAQUE	45607	CENTRO	20.6325556	-103.4011111

1410610D	14DPR3889F	Tipo 1	SEJ	LIBERTAD	TLAQUEPAQUE	TLAQUEPAQUE	45530	CENTRO	20.6091667	-103.3938889
1410611H	14DJN2000X	Tipo 1	SEJ	TEOKALLI	TLAQUEPAQUE	TLAQUEPAQUE	45589	CENTRO	20.6229444	-103.3088333
1410616F	14DPR3567X	Tipo 1	SEJ	JOAQUIN BAEZA ALZAGA	TLAQUEPAQUE	TLAQUEPAQUE	45619	CENTRO	20.5844444	-103.3369444
1410619G	14DJN0050R	Tipo 1	SEJ	DHENI	TLAQUEPAQUE	TLAQUEPAQUE	45590	CENTRO	20.6127778	-103.3329444
1410622C	14DJN0205C	Tipo 1	SEJ	LAURA APODACA	TLAQUEPAQUE	TLAQUEPAQUE	45500	CENTRO	20.6347778	-103.3114722
1410623G	14DPR3038G	Tipo 1	SEJ	LINO RUIZ AREVALO	TLAQUEPAQUE	TLAQUEPAQUE	45530	CENTRO	20.6062000	-103.3767000
1410624K	14EPR1214G	Tipo 1	SEJ	JUAN PALOMAR Y ARIAS	TLAQUEPAQUE	TLAQUEPAQUE	45500	CENTRO	20.6116667	-103.3155556
1410627A	14EPR1088Z	Tipo 1	SEJ	CAROLINA ROMERO ALCARAZ	TLAQUEPAQUE	TLAQUEPAQUE	45625	CENTRO	20.6144167	-103.2882222
1410630H	14EPR1040G	Tipo 1	SEJ	JOSE VASCONCELOS	TLAQUEPAQUE	TLAQUEPAQUE	45625	CENTRO	20.6143056	-103.2936944
1410631A	14DJN1265Y	Tipo 1	SEJ	IRENE ROBLEDO	TLAQUEPAQUE	TLAQUEPAQUE	45638	CENTRO	20.5923333	-103.2565556
1410632E	14EPR1045B	Tipo 1	SEJ	EMILIANO ZAPATA SALAZAR	TLAQUEPAQUE	TLAQUEPAQUE	45610	CENTRO	20.5976667	-103.3955556
1410641C	14DJN1572E	Tipo 1	SEJ	JEAN PIAGET	TLAQUEPAQUE	TLAQUEPAQUE	45625	CENTRO	20.6160556	-103.2934444
1410643K	14DPR0690C	Tipo 1	SEJ	AGUSTIN YAÑEZ	TLAQUEPAQUE	TLAQUEPAQUE	45590	CENTRO	20.5963889	-103.3450000
1410644D	14DJN1374E	Tipo 1	SEJ	JOSE LOPEZ PORTILLO	TLAQUEPAQUE	TLAQUEPAQUE	45590	CENTRO	20.6005556	-103.3469444
1410647E	14DST0080N	Tipo 1	SEJ	ESC. SEC. TÉC. NO. 80	TLAQUEPAQUE	TLAQUEPAQUE	45570	CENTRO	20.6202500	-103.2931389
1410648X	14DJN0557F	Tipo 1	SEJ	SOR JUANA INES DE LA CRUZ	TLAQUEPAQUE	TLAQUEPAQUE	45610	CENTRO	20.6441667	-103.3822222
1410651E	14ECB0008M	Tipo 1	SEJ	COLEGIO DE BACHILLERES 8	TLAQUEPAQUE	TLAQUEPAQUE	45620	CENTRO	20.6014722	-103.2943056
1410655J	14EJN0444B	Tipo 1	SEJ	IRENE ROBLEDO GARCIA	TLAQUEPAQUE	TLAQUEPAQUE	45610	CENTRO	20.5658056	-103.3456667
1410657G	14EPR1118D	Tipo 1	SEJ	JOSE VASCONCELOS	TLAQUEPAQUE	TLAQUEPAQUE	45610	CENTRO	20.5666667	-103.3458333
1410659D	14EJN0535T	Tipo 1	SEJ	PANTALEON PANDURO MARTINEZ	TLAQUEPAQUE	TLAQUEPAQUE	45590	CENTRO	20.6046167	-103.3816500
1410661G	14EST0023V	Tipo 1	SEJ	RAMON GARCIA RUIZ	TLAQUEPAQUE	TLAQUEPAQUE	45530	CENTRO	20.6035556	-103.3820556
1410666E	14DJN0462S	Tipo 1	SEJ	LAZARO CARDENAS DEL RIO	TLAQUEPAQUE	TLAQUEPAQUE	45620	CENTRO	20.5930556	-103.2797222
1410667X	14EPR0104U	Tipo 1	SEJ	IGNACIO JACOBO MAGAÑA	TLAQUEPAQUE	TLAQUEPAQUE	45425	CENTRO	20.5925000	-103.3320000
1410672B	14EPR1094K	Tipo 1	SEJ	JUAN RULFO	TLAQUEPAQUE	TLAQUEPAQUE	45590	CENTRO	20.6075000	-103.3341667
1410673F	14DPR1398E	Tipo 1	SEJ	RAFAEL RAMIREZ	TLAQUEPAQUE	TLAQUEPAQUE	45580	CENTRO	20.3849000	-103.2059000
1410675C	14EPR1523L	Tipo 1	SEJ	VALENTIN GOMEZ FARIAS	TLAQUEPAQUE	TLAQUEPAQUE	45590	CENTRO	20.6075000	-103.3369444
1410680G	14DPR1037U	Tipo 1	SEJ	FRANCISCO VILLA	TLAQUEPAQUE	TLAQUEPAQUE	45606	CENTRO	20.6616667	-103.4077778
1410681K	14EPR1412G	Tipo 1	SEJ	JUAN CORDERO	TLAQUEPAQUE	TLAQUEPAQUE	45618	CENTRO	20.5711111	-103.3388889
1410682D	14EPR1217D	Tipo 1	SEJ	ROBERTO CUELLAR GARCIA	TLAQUEPAQUE	TLAQUEPAQUE	45610	CENTRO	20.5647222	-103.3860833

1410684A	14DJN0292O	Tipo 1	SEJ	AGUSTIN YAÑEZ	TLAQUEPAQUE	TLAQUEPAQUE	45625	CENTRO	20.6113889	-103.2900000
1410694C	14DPR3467Y	Tipo 1	SEJ	LAZARO CARDENAS DEL RIO	TLAQUEPAQUE	TLAQUEPAQUE	45599	CENTRO	20.6066944	-103.3517222
1410695G	14DPR1097I	Tipo 1	SEJ	MIGUEL HIDALGO Y COSTILLA	TLAQUEPAQUE	TLAQUEPAQUE	45601	CENTRO	20.6002778	-103.3971111
1410700C	14DPR1082G	Tipo 1	SEJ	BENITO JUAREZ	LA CALERILLA	TLAQUEPAQUE	45602	CENTRO	20.5658611	-103.4103333
1410702K	14EPR0771M	Tipo 1	SEJ	MANUEL LOPEZ COTILLA	SANTA ANITA	TLAQUEPAQUE	45600	CENTRO	20.5531944	-103.4459722
1410703D	14FUA0140J	Tipo 1	SEJ	USAER FRANCISCO NOROÑA CALDERON	SANTA ANITA	TLAQUEPAQUE	45600	CENTRO	20.5576944	-103.4489444
1410710E	14EPR0260L	Tipo 1	SEJ	ANA MARIA GARCIA MALDONADO	SANTA ANITA	TLAQUEPAQUE	45600	CENTRO	20.5465556	-103.4460278
1410711X	14DPR3730H	Tipo 1	SEJ	CAROLINA ESCUDERO GONZALEZ	SANTA ANITA	TLAQUEPAQUE	45600	CENTRO	20.5531944	-103.4484722
1410712B	14DES0043R	Tipo 1	SEJ	PONCIANO ARRIAGA	SANTA ANITA	TLAQUEPAQUE	45600	CENTRO	20.5511944	-103.4362222
1410715C	14DPR3920Z	Tipo 1	SEJ	BENITO JUAREZ	SANTA ANITA	TLAQUEPAQUE	45600	CENTRO	20.5499167	-103.4211667
1410716G	14EST0028Q	Tipo 1	SEJ	MARIA DOLORES HERNANDEZ CUEVA	SANTA ANITA	TLAQUEPAQUE	45600	CENTRO	20.5580833	-103.4496944
1410719H	14DJN0822N	Tipo 1	SEJ	MANUEL ACUÑA	SAN MARTIN DE LAS FLORES DE ABAJO	TLAQUEPAQUE	45620	CENTRO	20.6054444	-103.2851389
1410720G	14DPR1089Z	Tipo 1	SEJ	CUAUHTEMOC	SAN MARTIN DE LAS FLORES DE ABAJO	TLAQUEPAQUE	45620	CENTRO	20.6040000	-103.2907500
1410721K	14DST0043J	Tipo 1	SEJ	ESC. SEC. TÉC. NO. 43	SAN MARTIN DE LAS FLORES DE ABAJO	TLAQUEPAQUE	45620	CENTRO	20.6043167	-103.2906333
1410722D	14DPR2806Z	Tipo 1	SEJ	20 DE NOVIEMBRE	SAN MARTIN DE LAS FLORES DE ABAJO	TLAQUEPAQUE	45620	CENTRO	20.5958000	-103.2891000
1410724A	14DPR0131S	Tipo 1	SEJ	LAZARO CARDENAS	SAN MARTIN DE LAS FLORES DE ABAJO	TLAQUEPAQUE	45620	CENTRO	20.5913333	-103.2803333
1410726X	14EES0541N	Tipo 1	SEJ	CARLOS RAMIREZ LADEWING	LAS LIEBRES	TLAQUEPAQUE	45590	CENTRO	20.5914000	-103.3100000
1410727B	14DJN0001I	Tipo 1	SEJ	JOSE CLEMENTE OROZCO	LAS LIEBRES	TLAQUEPAQUE	45590	CENTRO	20.5880556	-103.3115556
1410729J	14DPR3511V	Tipo 1	SEJ	EMILIANO ZAPATA	LAS LIEBRES	TLAQUEPAQUE	45623	CENTRO	20.9913889	-103.3050000
1410730X	14DPR2317K	Tipo 1	SEJ	NIÑO ARTILLERO	FRACCIONAMIENTO OJO DE AGUA	TLAQUEPAQUE	45600	CENTRO	20.5587778	-103.4351944
1410732F	14DPR3675E	Tipo 1	SEJ	JOSE MA PINO SUAREZ	TLAQUEPAQUE	TLAQUEPAQUE	45615	CENTRO	20.5686111	-103.3572222
1410733J	14ETC0002H	Tipo 1	SEJ	CECYTEJ 2	TLAQUEPAQUE	TLAQUEPAQUE	45610	CENTRO	20.5658000	-103.3560000
1410734C	14DJN0909S	Tipo 1	SEJ	BENITO JUAREZ	TLAQUEPAQUE	TLAQUEPAQUE	45590	CENTRO	20.5578611	-103.3481667
1410735G	14DPR3801L	Tipo 1	SEJ	IDOLINA GAONA DE COSIO	EL SAUZ	TLAQUEPAQUE	45608	CENTRO	20.6230833	-103.3940889
1410736K	14EJN0968G	Tipo 1	SEJ	LOPEZ COTILLA	EL SAUZ	TLAQUEPAQUE	45608	CENTRO	20.6201111	-103.3961389
1410737D	14EJN0802Z	Tipo 1	SEJ	MA HELENA COSIO VIDAURRI	EL SAUZ	TLAQUEPAQUE	45608	CENTRO	20.6229444	-103.3945278

1410738H	14EJN0922L	Tipo 1	SEJ	ADOLFO LOPEZ MATEOS	EL SAUZ	TLAQUEPAQUE	45608	CENTRO	20.6197222	-103.3927778
1410739A	14DPR4005W	Tipo 1	SEJ	1 DE MAYO	EL SAUZ	TLAQUEPAQUE	45608	CENTRO	20.6218333	-103.3983056
1410740K	14EJN0868H	Tipo 1	SEJ	TOMAS ESCOBEDO BARBA	EL SAUZ	TLAQUEPAQUE	45608	CENTRO	20.6220278	-103.3977500
1410743A	14DST0063X	Tipo 1	SEJ	ESC. SEC. TEC. 153	TONALA	TONALA	45400	CENTRO	20.6556000	-103.2488000
1410744E	14DPR0117Z	Tipo 1	SEJ	GREGORIO TORRES QUINTERO	TONALA	TONALA	45404	CENTRO	20.6442000	-103.2500000
1410745X	14DPR0104V	Tipo 1	SEJ	J JESUS MARTINEZ DIAZ	TONALA	TONALA	45405	CENTRO	20.6573000	-103.2518000
1410746B	14DJN0658D	Tipo 1	SEJ	NARCISO MENDOZA	TONALA	TONALA	45400	CENTRO	20.6570278	-103.2519167
1410751F	14DJN1839U	Tipo 1	SEJ	GABRIELA MISTRAL	TONALA	TONALA	45400	CENTRO	20.6510000	-103.2501667
1410752J	14DPR3774E	Tipo 1	SEJ	JUAN ESCUTIA	TONALA	TONALA	45406	CENTRO	20.6492000	-103.2511000
1410754G	14ECB0001T	Tipo 1	SEJ	COLEGIO DE BACHILLERES 1	TONALA	TONALA	45406	CENTRO	20.6516000	-103.2478000
1410755K	14DPR3878Z	Tipo 1	SEJ	EMILIANO ZAPATA	TONALA	TONALA	45400	CENTRO	20.5941667	-103.2452778
1410756D	14DJN2042W	Tipo 1	SEJ	LUIS BARRAGAN	TONALA	TONALA	45409	CENTRO	20.6591667	-103.2380000
1410757H	14EPR0099Z	Tipo 1	SEJ	MOCTEZUMA	TONALA	TONALA	45402	CENTRO	20.6002667	-103.2502528
1410759E	14DJN0891J	Tipo 1	SEJ	AGUSTIN MELGAR	TONALA	TONALA	45400	CENTRO	20.6857500	-103.2628889
1410761H	14DJN1997J	Tipo 1	SEJ	RAMON GARCIA RUIZ	TONALA	TONALA	45416	CENTRO	20.6722222	-103.2605556
1410762A	14DJN0893H	Tipo 1	SEJ	FERNANDO MONTES DE OCA	TONALA	TONALA	45400	CENTRO	20.6095278	-103.3067500
1410763E	14DPR0175P	Tipo 1	SEJ	RAFAEL RAMIREZ	TONALA	TONALA	45400	CENTRO	20.5848333	-103.2518889
1410766F	14DST0085I	Tipo 1	SEJ	ESC. SEC. T�C. NO. 85	TONALA	TONALA	45400	CENTRO	20.6298333	-103.2347167
1410767J	14EJN0228M	Tipo 1	SEJ	TLAMACHTILKAL LI	TONALA	TONALA	45402	CENTRO	20.5955556	-103.2460556
1410772C	14EJN0184F	Tipo 1	SEJ	NUNUTZI KIE	TONALA	TONALA	45400	CENTRO	20.6211111	-103.2800000
1410773G	14DPR3743L	Tipo 1	SEJ	IGNACIO ZARAGOZA	TONALA	TONALA	45402	CENTRO	20.6193056	-103.2745000
1410774K	14DPR3036I	Tipo 1	SEJ	TATA LAZARO	TONALA	TONALA	45400	CENTRO	20.5816667	-103.2255556
1410780H	14DJN0994F	Tipo 1	SEJ	ROSAURA ZAPATA CANO	TONALA	TONALA	45400	CENTRO	20.6423056	-103.2538611
1410782E	14DJN0287C	Tipo 1	SEJ	JOSE MA MORELOS Y PAVON	TONALA	TONALA	45400	CENTRO	20.6502778	-103.2763889
1410784B	14DJN1008I	Tipo 1	SEJ	BENITO JUAREZ	TONALA	TONALA	45400	CENTRO	20.5980278	-103.2303333
1410786J	14DPR1135V	Tipo 1	SEJ	JUAN F SEVILLA	TONALA	TONALA	45400	CENTRO	20.5897222	-103.2347222
1410788G	14EPR0880T	Tipo 1	SEJ	JOSE CLEMENTE OROZCO	TONALA	TONALA	45400	CENTRO	20.6643000	-103.2375000
1410790J	14EPR0929V	Tipo 1	SEJ	FLORENTINO PAJARITO RAMOS	TONALA	TONALA	45420	CENTRO	20.6029444	-103.2519722
1410791C	14DJN0357H	Tipo 1	SEJ	QUETZALCOATL	TONALA	TONALA	45400	CENTRO	20.6305556	-103.2312778

1410792G	14DJN1950P	Tipo 1	SEJ	FRANCISCO GABILONDO SOLER	TONALA	TONALA	45400	CENTRO	20.6258333	-103.2747222
1410798X	14DJN0887X	Tipo 1	SEJ	TONALA	TONALA	TONALA	45400	CENTRO	20.6190833	-103.2386111
1410799B	14DPR3318Q	Tipo 1	SEJ	EMILIANO ZAPATA	TONALA	TONALA	45400	CENTRO	20.6251389	-103.2658333
1410800D	14DST0146F	Tipo 1	SEJ	ESC. SEC. TEC. 139	TONALA	TONALA	45400	CENTRO	20.6248167	-103.2655667
1410801H	14DJN0161W	Tipo 1	SEJ	SEGISMUNDO FREUD	TONALA	TONALA	45400	CENTRO	20.6198611	-103.2671389
1410803E	14DJN1593R	Tipo 1	SEJ	ENRIQUE PESTALOZZI	TONALA	TONALA	45410	CENTRO	20.6308333	-103.2761111
1410804X	14DPR0670P	Tipo 1	SEJ	JOSE MARIA LUIS MORA	TONALA	TONALA	45400	CENTRO	20.6516667	-103.2691667
1410805B	14DES0096W	Tipo 1	SEJ	REVOLUCION MEXICANA	TONALA	TONALA	45400	CENTRO	20.6494000	-103.2642000
1410806F	14DST0046G	Tipo 1	SEJ	ESC. SEC. TEC. NO. 46	TONALA	TONALA	45405	CENTRO	20.6597222	-103.2622222
1410807J	14EPR0526B	Tipo 1	SEJ	LAZARO CARDENAS	TONALA	TONALA	45400	CENTRO	20.6201944	-103.2472500
1410808C	14EPR0524D	Tipo 1	SEJ	BENITO JUAREZ	TONALA	TONALA	45400	CENTRO	20.6236111	-103.2372222
1410809G	14EPR1041F	Tipo 1	SEJ	IRENE ROBLEDO GARCIA	TONALA	TONALA	45413	CENTRO	20.6813000	-103.2387000
1410811J	14DPR3133K	Tipo 1	SEJ	FRANCISCO VILLA	TONALA	TONALA	45400	CENTRO	20.6187222	-103.2562778
1410812C	14DJN0140J	Tipo 1	SEJ	VICENTE SUAREZ	TONALA	TONALA	45400	CENTRO	20.6189444	-103.2563889
1410813G	14DPT0010V	Tipo 1	SEJ	CONALEP TONALA	TONALA	TONALA	45400	CENTRO	20.6416667	-103.2858333
1410816H	14DJN1155S	Tipo 1	SEJ	CONCEPCION TREJO CONTRERAS	TONALA	TONALA	45400	CENTRO	20.6365556	-103.2656389
1410818E	14DPR0124I	Tipo 1	SEJ	GUADALAJARA	TONALA	TONALA	45405	CENTRO	20.6641667	-103.2511111
1410820H	14DES0076I	Tipo 1	SEJ	ADOLFO LOPEZ MATEOS	TONALA	TONALA	45400	CENTRO	20.6205556	-103.2583333
1410823X	14DPR0835H	Tipo 1	SEJ	JOSE LUIS RICO MERCADO	TONALA	TONALA	45400	CENTRO	20.6397222	-103.2730556
1410824B	14DES0111Y	Tipo 1	SEJ	JOSE MARTI	TONALA	TONALA	45420	CENTRO	20.6000500	-103.2500389
1410825F	14DPR2154Q	Tipo 1	SEJ	ALFREDO V BONFIL	TONALA	TONALA	45400	CENTRO	20.8558333	-103.4272222
1410827C	14DPR1134W	Tipo 1	SEJ	RAFAEL JIMENEZ	TONALA	TONALA	45400	CENTRO	20.6811111	-103.2522222
1410828G	14EJN0148A	Tipo 1	SEJ	MA GUADALUPE CASTANEDA TORRES	TONALA	TONALA	45400	CENTRO	20.6622222	-103.2694444
1410830J	14DJN0888W	Tipo 1	SEJ	CHAPULTEPEC	TONALA	TONALA	45400	CENTRO	20.6313889	-103.2406944
1410832G	14EPR1119C	Tipo 1	SEJ	REY XOLOTL	TONALA	TONALA	45420	CENTRO	20.6047222	-103.2536111
1410833K	14DJN0401E	Tipo 1	SEJ	FRANCISCO MARQUEZ	TONALA	TONALA	45400	CENTRO	20.6547222	-103.2677778
1410834D	14DJN1999H	Tipo 1	SEJ	JAIME TORRES BODET	TONALA	TONALA	45407	CENTRO	20.6737222	-103.2580833
1410836A	14DPR3799N	Tipo 1	SEJ	EMILIANO ZAPATA	TONALA	TONALA	45400	CENTRO	20.6827778	-103.2508333
1410837E	14DST0168R	Tipo 1	SEJ	SAN JOSE ARREOLA	TONALA	TONALA	45408	CENTRO	20.6775000	-103.2446667

1410840A	14DJN1013U	Tipo 1	SEJ	CUAUHTEMOC	TONALA	TONALA	45400	CENTRO	20.5858056	-103.2240278
1410841E	14DJN0367O	Tipo 1	SEJ	ANAHUAC	TONALA	TONALA	45400	CENTRO	20.6798056	-103.2618056
1410842X	14DJN0765M	Tipo 1	SEJ	JULIO VERNE	TONALA	TONALA	45426	CENTRO	20.5906944	-103.2395278
1410844F	14DPR2572B	Tipo 1	SEJ	DAVID ALFARO SIQUEIROS	TONALA	TONALA	45400	CENTRO	20.6540000	-103.2583000
1410845J	14DJN0662Q	Tipo 1	SEJ	CRISTOBAL COLON	TONALA	TONALA	45400	CENTRO	20.6315833	-103.2489722
1410847G	14DJN0028P	Tipo 1	SEJ	CIHUALPILLI	TONALA	TONALA	45400	CENTRO	20.6241111	-103.2416111
1410851G	14DJN5651S	Tipo 1	SEJ	JAIME TORRES BODET	TONALA	TONALA	45400	CENTRO	20.5896111	-103.2392222
1410853D	14DPR0008S	Tipo 1	SEJ	JOSE MA MORELOS Y PAVON	TONALA	TONALA	45400	CENTRO	20.6380556	-103.2605556
1410858B	14EPR0883Q	Tipo 1	SEJ	IDOLINA GAONA DE COSIO	TONALA	TONALA	45402	CENTRO	20.6375000	-103.2611111
1410860E	14DJN0764N	Tipo 1	SEJ	RITA PEREZ DE MORENO	TONALA	TONALA	45418	CENTRO	20.6311667	-103.2537500
1410861X	14DPR3792U	Tipo 1	SEJ	MARIA MAGDALENA VIDAURRI	TONALA	TONALA	45418	CENTRO	20.6394444	-103.2572222
1410865C	14DPR3645K	Tipo 1	SEJ	SOR JUANA INES DE LA CRUZ	TONALA	TONALA	45400	CENTRO	20.6550000	-103.2880556
1410866G	14EJN0846W	Tipo 1	SEJ	TLAMATINI	TONALA	TONALA	45418	CENTRO	20.6357222	-103.2599722
1410867K	14EES0514Q	Tipo 1	SEJ	MANUEL CORREA COLORADO	TONALA	TONALA	45410	CENTRO	20.6360000	-103.2602000
1410874A	14DPR3941L	Tipo 1	SEJ	MIGUEL HIDALGO Y COSTILLA	TONALA	TONALA	45400	CENTRO	20.6550000	-103.2563167
1410876X	14DJN1833Z	Tipo 1	SEJ	AURORA SANCHEZ GUTIERREZ DE ROVELO	TONALA	TONALA	45400	CENTRO	20.6230556	-103.2563333
1410877B	14DPR3685L	Tipo 1	SEJ	JOSE CLEMENTE OROZCO	TONALA	TONALA	45418	CENTRO	20.6227222	-103.2565000
1410881B	14DJN1949Z	Tipo 1	SEJ	CUAUHTEMOC	TONALA	TONALA	45405	CENTRO	20.6286667	-103.2683889
1410883J	14DPR3686K	Tipo 1	SEJ	MIGUEL ALEMAN VALDES	TONALA	TONALA	45410	CENTRO	20.6298889	-103.2595000
1410885G	14DPR1136U	Tipo 1	SEJ	NIÑOS HEROES	TONALA	TONALA	45402	CENTRO	20.6218056	-103.2660000
1410890K	14DPR2499J	Tipo 1	SEJ	JOSE MARTI	TONALA	TONALA	45400	CENTRO	20.5997222	-103.2428611
1410891D	14DJN1643I	Tipo 1	SEJ	MEXICO	TONALA	TONALA	45400	CENTRO	20.5999167	-103.2426944
1410893A	14EES0076H	Tipo 1	SEJ	RICARDO FLORES MAGÓN	TONALA	TONALA	45400	CENTRO	20.6222500	-103.2509167
1410895X	14DPR2039Z	Tipo 1	SEJ	LUIS GARCIA NAVARRO	TONALA	TONALA	45428	CENTRO	20.5980833	-103.2305556
1410898J	14EPR1269J	Tipo 1	SEJ	JOSE GONZALEZ TORRES	TONALA	TONALA	45406	CENTRO	20.6612000	-103.2496000
1410900E	14DPR2450R	Tipo 1	SEJ	MELCHOR OCAMPO	TONALA	TONALA	45400	CENTRO	20.6175000	-103.2416667
1410905C	14DJN0653I	Tipo 1	SEJ	JOSEFA ORTIZ DE DOMINGUEZ	TONALA	TONALA	45400	CENTRO	20.6375000	-103.2877778
1410906G	14DPR0878F	Tipo 1	SEJ	EMILIANO ZAPATA	TONALA	TONALA	45400	CENTRO	20.6251389	-103.2658333

1410907K	14EPR1458B	Tipo 1	SEJ	FRANCISCO MARQUEZ	TONALA	TONALA	45400	CENTRO	20.6850000	-103.2594444
1410908D	14EPR1189Y	Tipo 1	SEJ	MANUEL MARTINEZ VALADEZ	SAN FRANCISCO DE LA SOLEDAD (SAN FRANCISCO)	TONALA	45400	CENTRO	20.5675000	-103.1955556
1410912D	14DPR1098H	Tipo 1	SEJ	NIÑO ARTILLERO	TONALA	TONALA	45400	CENTRO	20.6233333	-103.2422222
1410914A	14DPR3403N	Tipo 1	SEJ	LEONA VICARIO	TONALA	TONALA	45400	CENTRO	20.6263889	-103.2311111
1410915E	14DJN0045F	Tipo 1	SEJ	JAIME NUNO	TONALA	TONALA	45408	CENTRO	20.6796667	-103.2429444
1410917B	14DTV0558U	Tipo 1	SEJ	PRISCILIANO SANCHEZ	TONALA	TONALA	45410	CENTRO	20.6251944	-103.2753056
1410919J	14DPR3642N	Tipo 1	SEJ	GREGORIO TORRES QUINTERO	TONALA	TONALA	45400	CENTRO	20.6525139	-103.2415361
1410920X	14DML0010P	Tipo 1	SEJ	CAM TONALA	TONALA	TONALA	45410	CENTRO	20.6158333	-103.2786944
1410921B	14EJN0814D	Tipo 1	SEJ	ANDRES QUINTANA ROO	TONALA	TONALA	45418	CENTRO	20.6303056	-103.2696667
1410926K	14EPR0888L	Tipo 1	SEJ	AGUSTIN RIVERA Y SANROMAN	TONALA	TONALA	45404	CENTRO	20.6380000	-103.2489000
1410931D	14DPR2116N	Tipo 1	SEJ	MIGUEL HIDALGO Y COSTILLA	TONALA	TONALA	45402	CENTRO	20.6206667	-103.2650000
1410933A	14EJN0012N	Tipo 1	SEJ	CUAUHTEMOC	TONALA	TONALA	45418	CENTRO	20.6315880	-103.2630370
1410934E	14EJN0355I	Tipo 1	SEJ	PABLO MONTESINO	TONALA	TONALA	45400	CENTRO	20.6298056	-103.2589722
1410935X	14DJN1012V	Tipo 1	SEJ	NETZAHUALCOY OTL	TONALA	TONALA	45400	CENTRO	20.6235556	-103.2518611
1410936B	14DPR0058Z	Tipo 1	SEJ	PABLO NERUDA	TONALA	TONALA	45402	CENTRO	20.6155556	-103.2600000
1410938J	14DPR3679A	Tipo 1	SEJ	JOSE PEREZ CONTRERAS	TONALA	TONALA	45412	CENTRO	20.6891667	-103.2691667
1410947H	14DPR3725W	Tipo 1	SEJ	ENRIQUE DIAZ DE LEON	TONALA	TONALA	45412	CENTRO	20.6805556	-103.2708333
1410948A	14DPR0007T	Tipo 1	SEJ	VASCO DE QUIROGA	TONALA	TONALA	45402	CENTRO	20.6145000	-103.2762500
1410949E	14DPR3461D	Tipo 1	SEJ	JOSE MA MORELOS Y PAVON	TONALA	TONALA	45400	CENTRO	20.6341389	-103.2688333
1410953E	14DPR1130Z	Tipo 1	SEJ	AURELIO ORTEGA	AGUA BLANCA	TONALA	45400	CENTRO	20.5529833	-103.1836333
1410956F	14DPR1138S	Tipo 1	SEJ	MIGUEL HIDALGO Y COSTILLA	COYULA	TONALA	45400	CENTRO	20.6519444	-103.2177778
1410961J	14EPR1544Y	Tipo 1	SEJ	EMILIANO ZAPATA	EL SALTO	EL SALTO	45680	CENTRO	20.5298333	-103.1811667
1410963G	14DJN0892I	Tipo 1	SEJ	SIMON BOLIVAR	PUENTE GRANDE	TONALA	45427	CENTRO	20.5550000	-103.1629167
1410966H	14EPR0924Z	Tipo 1	SEJ	RITA PEREZ DE MORENO	PUENTE GRANDE	TONALA	45427	CENTRO	20.5705556	-103.1552778
1410967A	14DPR1132Y	Tipo 1	SEJ	TENAMAXTLIC	PUENTE GRANDE	TONALA	45427	CENTRO	20.5572222	-103.1625000
1410968E	14EPR0784Q	Tipo 1	SEJ	PEDRO MORENO	PUENTE GRANDE	TONALA	45427	CENTRO	20.5705556	-103.1513889
1410970H	14DPR1140G	Tipo 1	SEJ	J JESUS GONZALEZ GALLO	LA PUNTA	TONALA	45400	CENTRO	20.5700000	-103.2100000

1410971A	14DPR3566Y	Tipo 1	SEJ	RICARDO FLORES MAGON	LA PUNTA	TONALA	45400	CENTRO	20.5675000	-103.2205556
1410974B	14DPR1142E	Tipo 1	SEJ	CUAUHTEMOC	SAN FRANCISCO DE LA SOLEDAD (SAN FRANCISCO)	TONALA	45400	CENTRO	20.5672833	-103.1840833
1410977C	14DES0035I	Tipo 1	SEJ	MOISES SAENZ	ZAPOTLANEJO	ZAPOTLANEJO	45430	CENTRO	20.6327778	-103.0650000
1410979K	14DCT0005F	Tipo 1	SEJ	CETIS 162	ZAPOTLANEJO	ZAPOTLANEJO	45430	CENTRO	20.6144167	-103.0735000
1410980J	14DJN0828H	Tipo 1	SEJ	ROSAURA ZAPATA	ZAPOTLANEJO	ZAPOTLANEJO	45430	CENTRO	20.4638889	-103.0880556
1410982G	14DPR1447X	Tipo 1	SEJ	JUAN TERRIQUEZ	ZAPOTLANEJO	ZAPOTLANEJO	45430	CENTRO	20.6299722	-103.0621111
1410983K	14EPR0483U	Tipo 1	SEJ	AURELIO ACEVES	ZAPOTLANEJO	ZAPOTLANEJO	45430	CENTRO	20.6225000	-103.0716667
1410984D	14DJN1075G	Tipo 1	SEJ	JAIME NUNO	ZAPOTLANEJO	ZAPOTLANEJO	45430	CENTRO	20.6308333	-103.0608333
1410987E	14DPR1452I	Tipo 1	SEJ	JOSE MA PINO SUAREZ	ZAPOTLANEJO	ZAPOTLANEJO	45430	CENTRO	20.6208333	-103.0694444
1410989B	14DJN0025S	Tipo 1	SEJ	JOSEFINA RAMOS DEL RIO	ZAPOTLANEJO	ZAPOTLANEJO	45430	CENTRO	20.6258333	-103.0500917
1410996C	14DJN0137W	Tipo 1	SEJ	MANUEL LOPEZ COTILLA	ZAPOTLANEJO	ZAPOTLANEJO	45430	CENTRO	20.6208333	-103.0722222
1411002J	14DPR2366T	Tipo 1	SEJ	MELCHOR OCAMPO	ZAPOTLANEJO	ZAPOTLANEJO	45430	CENTRO	20.6211111	-103.0763889
1411003C	14EJN1009G	Tipo 1	SEJ	JUAN TERRIQUEZ	ZAPOTLANEJO	ZAPOTLANEJO	45430	CENTRO	20.6263889	-103.0744444
1411007H	14EPR0877F	Tipo 1	SEJ	IDOLINA GAONA RUIZ	COLIMILLA	ZAPOTLANEJO	45434	CENTRO	20.7055556	-103.1927778
1411009E	14DPR1166O	Tipo 1	SEJ	JOSEFA ORTIZ DE DOMINGUEZ	LA LAJA	ZAPOTLANEJO	45438	CENTRO	20.5783333	-103.1236111
1411011H	14DPR2224V	Tipo 1	SEJ	ENRIQUE GILBERTO LEON URIBE	LAS LIEBRES (PLAN DE SAN ANTONIO)	ZAPOTLANEJO	45430	CENTRO	20.6641111	-103.1282000
1411012A	14DPR1462P	Tipo 1	SEJ	IGNACIO ALLENDE	MATATLAN	ZAPOTLANEJO	45435	CENTRO	22.7001778	-103.1489500
1411015B	14DTV0036N	Tipo 1	SEJ	FRAY PEDRO DE GANTE	MATATLAN	ZAPOTLANEJO	45435	CENTRO	20.7084444	-103.1497778
1411020F	14DPR1489W	Tipo 1	SEJ	RAMON CORONA	SAN JOSE DE LAS FLORES (GALLINAS DE ARRIBA)	ZAPOTLANEJO	45445	CENTRO	20.6538889	-102.9950000
1411021J	14DJN0479S	Tipo 1	SEJ	VICENTE GUERRERO	SAN JOSE DE LAS FLORES (GALLINAS DE ARRIBA)	ZAPOTLANEJO	45445	CENTRO	20.6494444	-102.9675000
1411025D	14DJN0824L	Tipo 1	SEJ	MEXICO	SAUCILLO DE MALDONADO (EL SAUCILLO)	ZAPOTLANEJO	45440	CENTRO	20.5569444	-102.9250000
1411026H	14DTV0088T	Tipo 1	SEJ	RAMÓN GARCÍA RUIZ	SAUCILLO DE MALDONADO (EL SAUCILLO)	ZAPOTLANEJO	45440	CENTRO	20.5511667	-102.9206667
1411035F	14EPR0878E	Tipo 1	SEJ	NARCISO MENDOZA	COYOTES DE ABAJO (RANCHO COYOTES)	ZAPOTLANEJO	45430	CENTRO	20.5844444	-102.9263889
1411037C	14DPR4145W	Tipo 1	SEJ	PLAN DE AYALA	LA CRUZ	ZAPOTLANEJO	45430	CENTRO	20.6051944	-103.0727778
1411064H	14DPR0030U	Tipo 1	SEJ	LAZARO CARDENAS DEL RIO	MESA COLORADA	ZAPOTLANEJO	45435	CENTRO	20.6556111	-103.1190556
1411065A	14DPR0109Q	Tipo 1	SEJ	JOSE VASCONCELOS	SAN JOAQUIN (CORRAL FALSO)	ZAPOTLANEJO	45470	CENTRO	20.7744444	-103.0427778

1411067X	14DPR0359W	Tipo 1	SEJ	NICOLAS BRAVO	LAS POMAS	TLAQUEPAQUE	45590	CENTRO	20.5880556	-103.4169028
1411069F	14DPR1133X	Tipo 1	SEJ	TIERRA Y LIBERTAD	COYULA	TONALA	45410	CENTRO	20.6600000	-103.2427778
1411070E	14DPR1399D	Tipo 1	SEJ	FRANCISCO VILLA	COYULA	TONALA	45410	CENTRO	20.6605556	-103.2422222
1411073F	14DPR1441C	Tipo 1	SEJ	5 DE MAYO	EL AGUACATE	ZAPOTLANEJO	45434	CENTRO	20.7030556	-103.2136111
1411074J	14DPR1443A	Tipo 1	SEJ	CARMEN SERDAN	LAS VENADAS	ZAPOTLANEJO	45430	CENTRO	20.5811833	-102.9699333
1411075C	14DPR1444Z	Tipo 1	SEJ	ABOLICION DE LA ESCLAVITUD	EL GATO	ZAPOTLANEJO	45445	CENTRO	20.6077778	-102.9033333
1411077K	14DPR1448W	Tipo 1	SEJ	JOSEFA ORTIZ DE DOMINGUEZ	EL CARRIZO	ZAPOTLANEJO	45453	CENTRO	20.7412500	-103.1269333
1411081K	14DPR1460R	Tipo 1	SEJ	IGNACIO ALLENDE	PALO COLORADO	ZAPOTLANEJO	45443	CENTRO	20.7474167	-103.0701111
1411086X	14DPR1470Y	Tipo 1	SEJ	FRANCISCO I MADERO	LA LENTEJA	ZAPOTLANEJO	45435	CENTRO	20.6747222	-103.1481667
1411088F	14DPR1474U	Tipo 1	SEJ	EMILIANO ZAPATA	AGUA ESCONDIDA	ZAPOTLANEJO	45460	CENTRO	20.5089000	-103.0850000
1411089J	14DPR1476S	Tipo 1	SEJ	DIVISION DEL NORTE	EL CEBADERO	ZAPOTLANEJO	45430	CENTRO	20.5769444	-102.9088889
1411091B	14DPR1482C	Tipo 1	SEJ	16 DE SEPTIEMBRE	TINAJEROS	ZAPOTLANEJO	45446	CENTRO	20.6859444	-103.0915000
1411095G	14DPR1486Z	Tipo 1	SEJ	VASCO DE QUIROGA	SALTO DE COYOTES	ZAPOTLANEJO	45430	CENTRO	20.5713889	-102.9700000
1411096K	14DPR1490L	Tipo 1	SEJ	RAFAEL RAMIREZ	CERRITO DE BUENOS AIRES (EL CERRITO)	ZAPOTLANEJO	45430	CENTRO	20.5278333	-102.9388611
1411099A	14DPR1493I	Tipo 1	SEJ	RAMON LOPEZ VELARDE	ATENGO	ZAPOTLANEJO	45430	CENTRO	20.7244444	-103.1808333
1411100C	14DPR1494H	Tipo 1	SEJ	PLAN DE SAN LUIS	EL MAESTRANZO	ZAPOTLANEJO	45435	CENTRO	20.7238611	-103.1460000
1411101G	14DPR1495G	Tipo 1	SEJ	1 DE MAYO	LA MEZQUITERA	ZAPOTLANEJO	45430	CENTRO	20.5619444	-103.1197222
1411104H	14DPR1500B	Tipo 1	SEJ	MIGUEL HIDALGO Y COSTILLA	EL SALITRE (LA MORA)	ZAPOTLANEJO	45430	CENTRO	20.5499000	-103.0965000
1411108B	14DPR1504Y	Tipo 1	SEJ	MANUEL AVILA CAMACHO	BUENOS AIRES	ZAPOTLANEJO	45430	CENTRO	20.5411111	-102.9355833
1411113F	14DPR2885C	Tipo 1	SEJ	JUSTO SIERRA	SAN ANTONIO JUANACAXTLE	JUANACATLÁN	45880	CENTRO	20.5334000	-103.1538000
1411114J	14DPR2886B	Tipo 1	SEJ	MIGUEL ALEMAN	RANCHO NUEVO (ESTANCIA DE GUADALUPE)	JUANACATLÁN	45880	CENTRO	20.4772000	-103.1910000
1411115C	14DPR2890O	Tipo 1	SEJ	NIÑO ARTILLERO	LA AURORA	JUANACATLÁN	45880	CENTRO	20.5669000	-103.1433000
1411121K	14DPR3729S	Tipo 1	SEJ	MARCELINO GARCIA BARRAGAN	OJO DE AGUA	ZAPOTLANEJO	45430	CENTRO	20.7283333	-103.1247222
1411123H	14DPR4004X	Tipo 1	SEJ	MANUEL LOPEZ COTILLA	LA LOMA	ZAPOTLANEJO	45430	CENTRO	20.5809722	-103.1118056
1411124A	14DST0034B	Tipo 1	SEJ	ESC. SEC. TÉC. NO. 34	PUENTE GRANDE	TONALA	45427	CENTRO	20.5702778	-103.1536111
1411125E	14DTV0005U	Tipo 1	SEJ	ANDRES QUINTANA ROO	SAN JOSE DE LAS FLORES (GALLINAS DE ARRIBA)	ZAPOTLANEJO	45445	CENTRO	20.6505000	-102.9675278
1411126X	14DTV0009Q	Tipo 1	SEJ	JOSÉ ANTONIO TORRES	COLIMILLA	ZAPOTLANEJO	45434	CENTRO	20.7038889	-103.1919444
1411134C	14DTV0621F	Tipo 1	SEJ	MARIA MONTESSORI	EL SALITRE (LA MORA)	ZAPOTLANEJO	45430	CENTRO	20.5536000	-103.1036000

1411136K	14DES0078G	Tipo 1	SEJ	IGNACIO LUIS VALLARTA	TLAQUEPAQUE	TLAQUEPAQUE	45610	CENTRO	20.5719167	-103.3746111
1411140K	14DPR0161M	Tipo 1	SEJ	RAFAEL RAMIREZ	TONALA	TONALA	45400	CENTRO	20.6022222	-103.2286389
1411141D	14DPR3404M	Tipo 1	SEJ	CUAUHTEMOC	TONALA	TONALA	45405	CENTRO	20.6319444	-103.2300000
1411196A	14EPR1335S	Tipo 1	SEJ	BRAULIO MACIEL CALATAYUD	GUADALAJARA	GUADALAJARA	44990	CENTRO	20.6161111	-103.3561111
1411244F	14DES0121E	Tipo 1	SEJ	JOSE PABLO MONCAYO GARCÍA	LA UNION DEL CUATRO (SAN JOSE DEL VALLE)	TLAJOMULCO DE ZUÑIGA	45655	CENTRO	20.5221111	-103.3685556
1411245J	14DJN2066F	Tipo 1	SEJ	JOSE MARIA GONZALEZ HERMOSILLO	GALAXIA LA NORIA	TLAJOMULCO DE ZUÑIGA	45640	CENTRO	20.4523889	-103.4201667
1411248K	14DJN2141W	Tipo 1	SEJ	ROSARIO CASTELLANOS	LA ALAMEDA	TLAJOMULCO DE ZUÑIGA	45679	CENTRO	20.5047222	-103.2544444
1411252K	14DJN2070S	Tipo 1	SEJ	JUAN GALLAGA	JARDINES DE SAN SEBASTIAN	TLAJOMULCO DE ZUÑIGA	45641	CENTRO	20.4937222	-103.4018056
1411253D	14DPR3990U	Tipo 1	SEJ	GONZALO CHAPELA Y BLANCO	LA ALAMEDA	TLAJOMULCO DE ZUÑIGA	45679	CENTRO	20.5040833	-103.2531944
1411254H	14DPR3962Y	Tipo 1	SEJ	FRANCISCO LOXERO	LA UNION DEL CUATRO (SAN JOSE DEL VALLE)	TLAJOMULCO DE ZUÑIGA	45170	CENTRO	20.5236111	-103.3936111
1411261X	14EPR1386Z	Tipo 1	SEJ	FRANCISCO GONZALEZ LEON	HACIENDA SANTA FE	TLAJOMULCO DE ZUÑIGA	45655	CENTRO	20.5156111	-103.3765278
1411291D	14DES0119Q	Tipo 1	SEJ	N/C	EL SALTO	EL SALTO	45680	CENTRO	20.5025000	-103.2016667
1411292H	14DJN2147Q	Tipo 1	SEJ	LEONARDO BRAVO	SAN JOSE DEL CASTILLO	EL SALTO	45685	CENTRO	20.5308333	-103.2450000
1411298J	14DPR3998M	Tipo 1	SEJ	FERNANDO MONTES DE OCA	SAN JOSE DEL CASTILLO	EL SALTO	45685	CENTRO	20.5253056	-103.2400833
1411303F	14ETC0018I	Tipo 1	SEJ	CECYTEJ 18	SANTA ANITA	TLAQUEPAQUE	45600	CENTRO	20.5427222	-103.4341389
1411350D	14EES0039D	Tipo 1	SEJ	JAIME TORRES BODET	LA JOYA	ZAPOPAN	45066	CENTRO	20.6380000	-103.4757500
1411353E	14DJN1015S	Tipo 1	SEJ	BENITO JUAREZ	HACIENDA VIEJA DEL CASTILLO (CASTILLO VIEJO)	EL SALTO	45686	CENTRO	20.5416944	-103.2449444
1411355B	14EPR0997S	Tipo 1	SEJ	PITALOC	TONALA	TONALA	45406	CENTRO	20.6591667	-103.2488889
1411402C	14EMS0002Z	Tipo 1	SEJ	COLEGIO DE BACHILLERES 12	COLEGIO DE BACHILLERES 12	ZAPOPAN	6015	CENTRO	20.7223056	-103.3622500
1411499E	14KTV0078W	Tipo 1	SEJ	SANTA ANA DE GUADALUPE	SANTA ANA DE GUADALUPE	JALOSTOTILÁN	47120	ALTOS SUR	21.1152778	-102.4172222
1411656X	14KTV0091Q	Tipo 1	SEJ	EL CENTRO	EL CENTRO	TEPATITLAN DE MORELOS	47600	ALTOS SUR	20.8718611	-102.6241667
1411658F	14KTV0090R	Tipo 1	SEJ	PRESA DE GOMEZ	PRESA DE GOMEZ	TEPATITLAN DE MORELOS	47600	ALTOS SUR	20.8769444	-102.5590833
1411760J	14KTV0076Y	Tipo 1	SEJ	SACAMECATE	SACAMECATE	SAN IGNACIO CERRO GORDO	47180	ALTOS SUR	20.7493056	-102.5255833
1411822K	14KTV0122T	Tipo 1	SEJ	EL SALVIAL	EL SALVIAL	IXTLAHUACAN DEL RIO	45260	CENTRO	20.8392778	-103.2629167
1411849J	14KTV0154L	Tipo 1	SEJ	TRINIDAD	LA TRINIDAD	SAN MIGUEL EL ALTO	47140	ALTOS SUR	20.9539667	-102.4594667
1411897A	14KTV0156J	Tipo 1	SEJ	SAN VICENTE	SAN VICENTE	SAN IGNACIO CERRO GORDO	47180	ALTOS SUR	20.7340833	-102.4827222
1412022X	14EDU0002F	Tipo 1	SEJ	MANUEL GONZALEZ HINOJOSA	GUADALAJARA	GUADALAJARA	44930	CENTRO	20.6440833	-103.3689722

1412052D	14KJN0752S	Tipo 1	SEJ	TERRERO	EL TERRERO	IXTLAHUACAN DEL RIO	45260	CENTRO	20.7586389	-103.2716667
1412144K	14DPR4112E	Tipo 1	SEJ	BLAS GALINDO DIMAS	SAN FRANCISCO DE LA SOLEDAD (SAN FRANCISCO)	TONALA	45680	CENTRO	20.5625000	-103.1880556
1412146H	14EST0032C	Tipo 1	SEJ	IGNACIO DIAZ MORALES	EL QUINCE (SAN JOSÉ EL QUINCE)	EL SALTO	45696	CENTRO	20.5482000	-103.2860000
1412200J	14ETC0020X	Tipo 2	SEJ	CECYTEJ 20	TECALITLAN	TECALITLAN	49990	SURESTE	19.4675083	-103.3104944
1412225A	14KTV0175Y	Tipo 1	SEJ	LA LABORCILLA	LA LABORCILLA	TEPATITLAN DE MORELOS	47690	ALTOS SUR	20.7377500	-102.7406111
1412243H	14EPR1486Y	Tipo 1	SEJ	ANTONIO YAÑEZ JAUREGUI	EL CAPULIN	TLAJOMULCO DE ZUÑIGA	45655	CENTRO	20.4744167	-103.2759167
1412244A	14EPR1396F	Tipo 1	SEJ	ROBERTO CUELLAR GARCIA	SAN MIGUEL CUYUTLAN	TLAJOMULCO DE ZUÑIGA	45660	CENTRO	20.4241944	-103.3944722
1412249J	14EPR1245Z	Tipo 1	SEJ	BATALLA DE TEOCUIATLAN Y ZACOALCO	LA UNION DEL CUATRO (SAN JOSE DEL VALLE)	TLAJOMULCO DE ZUÑIGA	45655	CENTRO	20.5246111	-103.3631389
1412250X	14EPR1256F	Tipo 1	SEJ	BRIGIDO LESAMA	JARDINES DE SAN SEBASTIAN	TLAJOMULCO DE ZUÑIGA	45650	CENTRO	20.4820833	-103.4088333
1412251B	14EPR1388X	Tipo 1	SEJ	MANUEL GOMEZ MORIN	JARDINES DE SAN SEBASTIAN	TLAJOMULCO DE ZUÑIGA	45655	CENTRO	20.4919444	-103.4148889
1412252F	14DML0077X	Tipo 1	SEJ	JOAQUIN BAEZA ALGAZA	HACIENDA SANTA FE	TLAJOMULCO DE ZUÑIGA	45655	CENTRO	20.5119444	-103.3726389
1412260K	14EPR1403Z	Tipo 1	SEJ	SEVERO DIAZ GALINDO	TLAQUEPAQUE	TLAQUEPAQUE	45500	CENTRO	20.5820556	-103.3891667
1412261D	14EJN1058P	Tipo 1	SEJ	SONIA IBARRA IBARRA	TLAQUEPAQUE	TLAQUEPAQUE	45500	CENTRO	20.5806944	-103.3815000
1412275K	14EPR1408U	Tipo 1	SEJ	JOSE CLEMENTE OROZCO	TONALA	TONALA	45417	CENTRO	20.6458611	-103.2110556
1412276D	14EPR1407V	Tipo 1	SEJ	JOSE MARIA ARREOLA	TONALA	TONALA	45400	CENTRO	20.5911389	-103.2402222
1412283E	14EPR1409T	Tipo 1	SEJ	JOSE VASCONCELOS	PASEO DE LAS CA±ADAS	TONALA	45400	CENTRO	20.6302222	-103.1993611
1412330F	14DJN2167D	Tipo 1	SEJ	JOSE CLEMENTE OROZCO	ZAPOPAN	ZAPOPAN	45226	CENTRO	20.6363889	-103.4755556
1412370C	14DST0171E	Tipo 1	SEJ	MARCELINO DAVALOS VAZQUEZ	EL SALTO	EL SALTO	45685	CENTRO	20.5251111	-103.2369722
1412376E	14DPR4124J	Tipo 1	SEJ	MARCELINO DAVALOS VAZQUEZ	HACIENDA SANTA FE	TLAJOMULCO DE ZUÑIGA	45655	CENTRO	20.4981667	-103.3614722
1412377X	14DES0126Z	Tipo 1	SEJ	N/C	HACIENDA SANTA FE	TLAJOMULCO DE ZUÑIGA	45655	CENTRO	20.5072778	-103.3637778
1412459C	14KPR1090Z	Tipo 2	SEJ	SAN PABLO DE LAS NAZAS	SAN PABLO	LAGOS DE MORENO	47400	ALTOS NORTE	21.2994278	-102.1023444
1412561G	14DPR3351Y	Tipo 2	SEJ	BENITO JUAREZ	COFRADIA DEL ROSARIO	GOMEZ FARIAS	49120	SUR	19.7842111	-103.5037639
1412569F	14DTV0593Z	Tipo 2	SEJ	BENITO JUAREZ	CAMAJAPA	COCULA	48509	VALLES	20.3511306	-103.9007194
1412587B	14EES0071M	Tipo 2	SEJ	EN TRAMITE	COCULA	COCULA	48500	VALLES	20.3658528	-103.8226639
1412602K	14DJN2194A	Tipo 2	SEJ	MARCELINO DAVALOS VAZQUEZ	PUERTO VALLARTA	PUERTO VALLARTA	48290	COSTA NORTE	20.6742722	-105.2049306
1412603D	14DJN2196Z	Tipo 2	SEJ	JOSE LUIS FIGUEROA	PUERTO VALLARTA	PUERTO VALLARTA	48290	COSTA NORTE	20.6138917	-105.2315889
1412607X	14DJN2195Z	Tipo 2	SEJ	MARIA ARCELIA DIAZ RENDON	PUERTO VALLARTA	PUERTO VALLARTA	48329	COSTA NORTE	20.6138917	-105.2315889

1412608B	14DJN2192C	Tipo 2	SEJ	JESUS MEDINA CASTILLO	PUERTO VALLARTA	PUERTO VALLARTA	48290	COSTA NORTE	20.6138917	-105.2315889
1412611X	14DJN2193B	Tipo 2	SEJ	LUIS MEDINA CASILLAS	IXTAPA	PUERTO VALLARTA	48280	COSTA NORTE	20.7147222	-105.2049222
1412614J	14EES0072L	Tipo 1	SEJ	EN TRAMITE	SAN MIGUEL EL ALTO	SAN MIGUEL EL ALTO	47140	ALTOS SUR	21.0341111	-102.4174722
1412619H	14DES0127Z	Tipo 1	SEJ	N/C	EL CAPULIN	TLAJOMULCO DE ZUÑIGA	45640	CENTRO	20.4743889	-103.2746944
1412620G	14DES0128Y	Tipo 1	SEJ	N/C	SAN SEBASTIAN EL GRANDE	TLAJOMULCO DE ZUÑIGA	45650	CENTRO	20.5308611	-103.4409722
1412621K	14DPR3949D	Tipo 1	SEJ	SALVADOR QUEVEDO Y ZUBIETA	SAN SEBASTIAN EL GRANDE	TLAJOMULCO DE ZUÑIGA	45655	CENTRO	20.5303333	-103.4179167
1412622D	14DES0129X	Tipo 1	SEJ	N/C	LA ALAMEDA	TLAJOMULCO DE ZUÑIGA	45679	CENTRO	20.4959722	-103.2547500
1412624A	14EPR1254H	Tipo 1	SEJ	FRANCISCO DEL TORO	VIVEROS	TLAJOMULCO DE ZUÑIGA	45640	CENTRO	20.4791389	-103.2538889
1412626X	14DPR4110G	Tipo 1	SEJ	FRANCISCO MARTIN DEL CAMPO	HACIENDA SANTA FE	TLAJOMULCO DE ZUÑIGA	45655	CENTRO	20.3314444	-103.3609722
1412629J	14DJN2071R	Tipo 1	SEJ	RAFAEL MALDONADO	LOMAS DEL SUR	TLAJOMULCO DE ZUÑIGA	45641	CENTRO	20.5063889	-103.4194444
1412630X	14DPR3961Z	Tipo 1	SEJ	MIGUEL GOMEZ PORTUGAL	LOMAS DEL SUR	TLAJOMULCO DE ZUÑIGA	45655	CENTRO	20.4980556	-103.4129722
1412648J	14ETC0021W	Tipo 1	SEJ	CECYTEJ 21	LA UNION DEL CUATRO (SAN JOSE DEL VALLE)	TLAJOMULCO DE ZUÑIGA	45684	CENTRO	20.5297222	-103.3786111
1412649C	14ETC0022V	Tipo 1	SEJ	CECYTEJ 22	SAN IGNACIO CERRO GORDO	SAN IGNACIO CERRO GORDO	47190	ALTOS SUR	20.7539444	-102.5391944
1412683X	14DNL0001G	Tipo 2	SEJ	CENTRO REGIONAL DE EDUCACION NORMAL	CIUDAD GUZMAN	ZAPOTLÁN EL GRANDE	49000	SUR	19.7027361	-103.4730667
1412683X	14FMB0005V	Tipo 2	SEJ	CENTRO DE MAESTROS 1403	CIUDAD GUZMAN	ZAPOTLÁN EL GRANDE	49000	SUR	19.7027361	-103.4730667
1412685F	14EIT0013H	Tipo 2	SEJ	INSTITUTO TECNOLOGICO SUPERIOR DE COCULA	COCULA	COCULA	48500	VALLES	20.3658500	-103.8226611
1413094D	1413094D	Tipo 2	SEJ	N/D	N/D	PUERTO VALLARTA	N/D	COSTA NORTE	20.6716417	-105.2077806
145IJJ	145IJJ	Tipo 2	GOB	N/D	N/D	OCOTLÁN	N/D	CIÉNEGA	N/D	N/D
146IJJ	146IJJ	Tipo 2	GOB	N/D	N/D	TECALITLAN	N/D	SURESTE	N/D	N/D
14BI	14BI	Tipo 2	SC	VICENTE NAVARRO GARCÍA	PUERTA DE LA VEGA	AMECA	46710	VALLES	N/D	N/D
14DPR1387Z	14DPR1387Z	Tipo 1	SEJ	J LUIS PEREZ VERDIA	SAN FRANCISCO DE IXCATAN	ZAPOPAN	45100	CENTRO	20.8688889	-103.3444444
14EAH0001P	14EAH0001P	Tipo 1	GOB	ESCUELA DE CONSERVACIÓN Y RESTAURACIÓN DE OCCIDENTE	GUADALAJARA	GUADALAJARA	N/D	CENTRO	20.6697010	-103.3401770
14FMB0013D	14FMB0013D	Tipo 1	SEJ	CENTRO DE MAESTROS 1411	TLAQUEPAQUE	TLAQUEPAQUE	45550	CENTRO	20.6324722	-103.3011667
14FMB0016A	14FMB0016A	Tipo 1	SEJ	CENTRO DE MAESTROS 1414	ZAPOPAN	ZAPOPAN	45180	CENTRO	20.7312500	-103.3593056
14FMB0017Z	14FMB0017Z	Tipo 1	SEJ	CENTRO DE MAESTROS 1416	ZAPOPAN	ZAPOPAN	45050	CENTRO	20.6545833	-103.4211944
14FMB0024J	14FMB0024J	Tipo 1	SEJ	CENTRO DE MAESTROS 1423	TEPATITLAN DE MORELOS	TEPATITLAN DE MORELOS	47600	ALTOS SUR	20.8116389	-102.7592778
14FMB0025I	14FMB0025I	Tipo 1	SEJ	CENTRO DE MAESTROS 1424	GUADALAJARA	GUADALAJARA	44220	CENTRO	20.7156111	-103.3510833

153BI	153BI	Tipo 2	GOB	N/D	N/D	SAN MARTIN HIDALGO	N/D	VALLES	N/D	N/D
153IJ	153IJ	Tipo 2	GOB	N/D	N/D	ZAPOTILIC	N/D	SUR	19.6263640	-103.4171610
154BI	SC_154	Tipo 2	SC	JOSÉ REFUGIO MARISCAL	EL SALITRE	SAN MARTIN HIDALGO	46780	VALLES	20.5094410	-103.8578800
157BI	157BI	Tipo 2	GOB	N/D	N/D	SAN MARTIN HIDALGO	N/D	VALLES	N/D	N/D
183IJ	183IJ	Tipo 2	GOB	N/D	N/D	TUXPAN	N/D	SUR	N/D	N/D
184IJ	184IJ	Tipo 2	GOB	N/D	N/D	UNIÓN DE TULA	N/D	SIERRA DE AMULA	N/D	N/D
192UDGV	192UDGV	Tipo 1	UDG	CASA ACATIC	ACATIC	ACATIC	N/D	ALTOS SUR	20.7722222	-102.9283333
2012BI	2012BI	Tipo 2	BIBLIOTECAS	N/D	N/D	ZAPOTLÁN EL GRANDE	N/D	SUR	19.7460240	-103.4623720
222UDGV	222UDGV	Tipo 2	GOB	N/D	N/D	TUXPAN	N/D	SUR	N/D	N/D
224UDGV	224UDGV	Tipo 2	UDG VIRTUAL	N/D	N/D	ZAPOTILIC	N/D	SUR	19.6265556	-103.4163333
264BI	264BI	Tipo 2	BIBLIOTECAS	N/D	N/D	ZAPOTILIC	N/D	SUR	19.6361720	-103.4453530
270BI	270BI	Tipo 2	BIBLIOTECAS	N/D	N/D	CASIMIRO CASTILLO	N/D	COSTA SUR	19.5511660	-104.4850550
273CON	273CON	Tipo 2	GOB	N/D	N/D	AUTLÁN DE NAVARRO	N/D	COSTA SUR	N/D	N/D
275CON	275CON	Tipo 2	GOB	N/D	N/D	ZAPOTLÁN EL GRANDE	N/D	SUR	N/D	N/D
29BI	29BI	Tipo 2	GOB	N/D	N/D	AUTLÁN DE NAVARRO	N/D	COSTA SUR	N/D	N/D
423BI	423BI	Tipo 1	GOB	BIBLIOTECA PÚBLICA PETRONILO GONZÁLEZ ESTRADA	TEUCHITLAN	TEUCHITLAN	N/D	VALLES	20.6937550	-103.2638430
425SDH	425SDH	Tipo 2	GOB	N/D	N/D	OCOTLÁN	N/D	CIÉNEGA	N/D	N/D
42BI	42BI	Tipo 2	GOB	N/D	N/D	CASIMIRO CASTILLO	N/D	COSTA SUR	N/D	N/D
51BI	51BI	Tipo 2	GOB	N/D	N/D	COCULA	N/D	VALLES	N/D	N/D
52BI	52BI	Tipo 2	GOB	N/D	N/D	COCULA	N/D	VALLES	N/D	N/D
53BI	53BI	Tipo 2	GOB	N/D	N/D	COCULA	N/D	VALLES	N/D	N/D
54BI	54BI	Tipo 2	GOB	N/D	N/D	COCULA	N/D	VALLES	N/D	N/D
55BI	55BI	Tipo 2	GOB	N/D	N/D	COCULA	N/D	VALLES	N/D	N/D
56BI	56BI	Tipo 2	GOB	N/D	N/D	COCULA	N/D	VALLES	N/D	N/D
58BI	58BI	Tipo 2	GOB	N/D	N/D	COCULA	N/D	VALLES	N/D	N/D
CCL_001	CCL_001	Tipo 1	CCR	CENTRO COMUNITARIO JUANACATLAN	JUANACATLAN	JUANACATLÁN	N/D	CENTRO	N/D	N/D
CCL_FONDERE G_011	CCL_FONDERE G_011	Tipo 1	CCR	AYUNTAMIENTO - FONDEREG	SAN JULIAN	SAN JULIAN	N/D	ALTOS SUR	21.0058333	-102.2116667
CCR_006	CCR_006	Tipo 1	IEEA	PLAZA COMUNITARIA LAGOS DE MORENO	LAGOS DE MORENO	LAGOS DE MORENO	47400	ALTOS NORTE	21.3558333	-101.9379111

CCR_009	CCR_009	Tipo 1	IEEA	BAJO DE SAN JOSE	BAJO DE SAN JOSE	ENCARNACION DE DIAZ	47280	ALTOS NORTE	21.5225000	-102.2410528
CCR_010	CCR_010	Tipo 1	IEEA	ENCARNACION DE DIAZ DIF	ENCARNACION DE DIAZ	ENCARNACION DE DIAZ	47270	ALTOS NORTE	21.5225000	-102.2247278
CCR_014	CCR_014	Tipo 1	IEEA	JAMAY	JAMAY	JAMAY	47900	CIÉNEGA	20.2888889	-102.7095361
CCR_017	CCR_017	Tipo 1	IEEA	LA BARCA-JAVIER VALLE ARÉVALO	LA BARCA	LA BARCA	47710	CIÉNEGA	20.2722222	-104.5488639
CCR_020	CCR_020	Tipo 1	IEEA	ZAPOTLAN DEL REY	ZAPOTLAN DEL REY	ZAPOTLAN DEL REY	45980	CIÉNEGA	20.4722222	-102.9249528
CCR_022	CCR_022	Tipo 1	IEEA	PONCITLAN-CASA DE LA CULTURA	PONCITLAN	PONCITLAN	45950	CIÉNEGA	20.3839500	-102.9287170
CCR_072	CCR_072	Tipo 1	IEEA	CENTRO CULTURAL	LAS PINTITAS	EL SALTO	45690	CENTRO	20.5214	-103.182275
CCR_076	CCR_076	Tipo 1	IEEA	BIBLIOTECA	SAN MIGUEL CUYUTLÁN	TLAJOMULCO DE ZUÑIGA	45660	CENTRO	20.4158833	-103.391794
CCR_077	CCR_077	Tipo 1	IEEA	CASA DE LA CULTURA	ZAPOTLANEJO	ZAPOTLANEJO	45430	CENTRO	20.6233310	-103.0575030
CCR_079	CCR_079	Tipo 1	IEEA	CASA DE LA CULTURA	TEUCHITLAN	TEUCHITLAN	46760	VALLES	20.6828778	-103.848225
CCR_082	CCR_082	Tipo 1	IEEA	EXMUSEO	AHUALULCO DE MERCADO	AHUALULCO DE MERCADO	46730	VALLES	20.7050306	-103.981558
CCR_083	CCR_083	Tipo 1	IEEA	AMATITÁN	AMATITAN	AMATITAN	45380	VALLES	20.8364980	-103.7267410
CCR_084	CCR_084	Tipo 1	IEEA	EXMUSEO	EL ARENAL	EL ARENAL	45350	VALLES	20.7798710	-103.6992160
CCR_085	CCR_085	Tipo 1	IEEA	CASA DE LA CULTURA	SAN JUANITO DE ESCOBEDO	SAN JUANITO DE ESCOBEDO	46560	VALLES	20.7995160	-104.0015010
CCR_087	CCR_087	Tipo 1	IEEA	FUNDACION CUERVO	TEQUILA	TEQUILA	46400	VALLES	20.8867060	-103.8430310
CCR_099	CCR_099	Tipo 1	IEEA	SANTA CECILIA	GUADALAJARA	GUADALAJARA	44700	CENTRO	20.7044870	-103.2931150
CCR_100	CCR_100	Tipo 1	IEEA	PLAZA GUADALAJARA 2	GUADALAJARA	GUADALAJARA	44100	CENTRO	20.6512470	-103.2643080
CCR_102	CCR_102	Tipo 1	IEEA	CRI	GUADALAJARA	GUADALAJARA	44270	CENTRO	20.7010140	-103.3474920
CCR_103	CCR_103	Tipo 1	IEEA	EL ROSARIO	GUADALAJARA	GUADALAJARA	44890	CENTRO	20.6409520	-103.3281610
CCR_104	CCR_104	Tipo 1	IEEA	ARBOLEDAS SUR	GUADALAJARA	GUADALAJARA	44980	CENTRO	20.6179444	-103.385714
CCR_105	CCR_105	Tipo 1	IEEA	BEATRIZ HERNANDEZ	GUADALAJARA	GUADALAJARA	44950	CENTRO	20.6422480	-103.4203530
CCR_107	CCR_107	Tipo 1	IEEA	EMILIANO ZAPATA	ZAPOPAN	ZAPOPAN	45160	CENTRO	20.7503110	-103.3657900
CCR_108	CCR_108	Tipo 1	IEEA	ASOCIACIÓN VECINAL C.T.M.	ZAPOPAN	ZAPOPAN	45070	CENTRO	20.6478639	-103.439186
CCR_109	CCR_109	Tipo 1	IEEA	MIRAMAR	ZAPOPAN	ZAPOPAN	45060	CENTRO	20.6431910	-103.4525980
CCR_110	CCR_110	Tipo 1	IEEA	BIBLIOTECA PUBLICA JUAN RULFO	TLAQUEPAQUE	TLAQUEPAQUE	N/D	CENTRO	20.6119660	-103.3309370
CCR_111	CCR_111	Tipo 1	IEEA	SANTA MARÍA TEQUEPEPAN	TLAQUEPAQUE	TLAQUEPAQUE	45601	CENTRO	20.5913920	-103.3199170
CCR_112	CCR_112	Tipo 1	IEEA	NUEVA SANTA MARÍA	TLAQUEPAQUE	TLAQUEPAQUE	45330	CENTRO	20.6041750	-103.3813040
CCR_113	CCR_113	Tipo 1	IEEA	DELEGACION TLAQUEPAQUE	TLAQUEPAQUE	TLAQUEPAQUE	45615	CENTRO	20.5739080	-103.3588350
CCR_115	CCR_115	Tipo 1	IEEA	SAN IGNACIO CERRO GORDO	SAN IGNACIO CERRO GORDO	SAN IGNACIO CERRO GORDO	47190	ALTOS SUR	20.7440500	-102.5360870

CCR_118	CCR_118	Tipo 1	IEEA	ACATIC	ACATIC	ACATIC	45470	ALTOS SUR	20.7768444	-102.909675
CCR_119	CCR_119	Tipo 1	IEEA	SAN JULIÁN	SAN JULIAN	SAN JULIAN	47170	ALTOS SUR	21.0108250	-102.1809440
CCR_120	CCR_120	Tipo 1	IEEA	SAN MIGUEL EL ALTO	SAN MIGUEL EL ALTO	SAN MIGUEL EL ALTO	47140	ALTOS SUR	21.0309	-102.401542
CCR_121	CCR_121	Tipo 1	IEEA	JESÚS MARÍA	JESÚS MARÍA	JESUS MARIA	47950	ALTOS SUR	20.609225	-102.221928
CCR_124	CCR_124	Tipo 1	IEEA	TEPATITLAN DE MORELOS	TEPATITLÁN DE MORELOS	TEPATITLAN DE MORELOS	47600	ALTOS SUR	20.8227410	-102.7673660
CCR_126	CCR_126	Tipo 1	IEEA	TONALA-ACADEMIA ESTATAL	TONALÁ	TONALA	44860	CENTRO	20.6439889	-103.281833
CCR_127	CCR_127	Tipo 1	IEEA	TONALA-C. DE LA CULTURA	TONALÁ	TONALA	45400	CENTRO	20.6593520	-103.2676010
CCR_135	CCR_135	Tipo 1	UDG	CASA CRIT - OCC.	GUADALAJAR A	GUADALAJARA	N/D	CENTRO	20.6141222	-103.385342
CCR_138	CCR_138	Tipo 1	UDG	CASA DIF ZAPOPAN MIRAMAR	ZAPOPAN	GUADALAJARA	N/D	CENTRO	20.6377450	-103.4500710
CCR_142	CCR_142	Tipo 1	UDG	CASA JESÚS MARÍA	JESÚS MARÍA	JESUS MARIA	N/D	ALTOS SUR	20.6093333	-102.221844
CCR_172	CCR_172	Tipo 1	SDH	MI COLEGIO DE AUDICION Y LENGUAJE FRAY PEDRO PONCE DE LEON, A.C.	N/D	ZAPOPAN	N/D	CENTRO	20.6280200	-103.4166990
CCR_173	CCR_173	Tipo 1	SDH	PROTECCION AL INFANTE CON LEUCEMIA, A.C.	N/D	TLAQUEPAQUE	N/D	CENTRO	20.6174100	-103.3934940
CCR_174	CCR_174	Tipo 1	SDH	INTEGRA INSTITUTO DE FORMACION HUMANA, A.C.	GUADALAJAR A	GUADALAJARA	N/D	CENTRO	20.6317750	-103.3807510
CCR_175	CCR_175	Tipo 1	SDH	AGRUPACION DE CIEGOS Y DEBILES VISUALES DEL ESTADO DE JAL., A.C.	GUADALAJAR A	GUADALAJARA	N/D	CENTRO	20.6871630	-103.3518840
CCR_176	CCR_176	Tipo 1	SDH	FUNDACION JALISCIENSE PARA EL DESARROLLO DE LA MUJER, A.C.	GUADALAJAR A	GUADALAJARA	N/D	CENTRO	20.6395340	-103.2582160
CCR_180	CCR_180	Tipo 1	SDH	FUNDACION DE APOYO PARA LA EDUCACION ESPECIAL, A.C.	GUADALAJAR A	GUADALAJARA	N/D	CENTRO	20.6807220	-103.3498760
CCR_183	CCR_183	Tipo 1	SDH	ASOCIACION DE PADRES DE FAMILIA DE NIÑOS DOWN A.C.	GUADALAJAR A	GUADALAJARA	N/D	CENTRO	20.6970270	-103.3612290
CCR_185	CCR_185	Tipo 1	SDH	INSTITUCION HERMANOS UNIDOS PROYECCION A.C.	N/D	ZAPOPAN	N/D	CENTRO	20.6394600	-103.4193100
CCR_186	CCR_186	Tipo 1	SDH	CENTRO DE ADIESTRAMIENTO O LABORAL PARA JOVENES CON CAPACIDADES ESPECIALES, A.C.	GUADALAJAR A	GUADALAJARA	N/D	CENTRO	20.6852490	-103.3787290
CCR_187	CCR_187	Tipo 1	SDH	CORDICA 21, A.C.	GUADALAJAR A	GUADALAJARA	N/D	CENTRO	20.6765570	-103.3775870
CCR_188	CCR_188	Tipo 1	SDH	CREANDO PUENTES, A.C.	N/D	TLAQUEPAQUE	N/D	CENTRO	20.5969889	-103.319528
CCR_190	CCR_190	Tipo 1	SDH	CENTRO DE EDUCACION ESPECIAL GUADALAJARA CEDUE, A.C.	GUADALAJAR A	GUADALAJARA	N/D	CENTRO	20.6631850	-103.3067830

CCR_191	CCR_191	Tipo 1	SDH	VALORATE, A.C.	GUADALAJARA	GUADALAJARA	N/D	CENTRO	20.7016260	-103.2941010
CCR_198	CCR_198	Tipo 1	SDH	NIÑOS Y ADOLESCENTES EN ARMONIA, A.C.	GUADALAJARA	GUADALAJARA	N/D	CENTRO	20.6203320	-103.3846390
CCR_200	CCR_200	Tipo 1	SDH	CENTRO ORGANIZADO DE RECURSOS ALIMENTARIOS Y SERVICIOS OMNIMODOS PARA NIÑOS, A.C.	N/D	TLAQUEPAQUE	N/D	CENTRO	20.5888889	-101.9034210
CCR_201	CCR_201	Tipo 1	SDH	MAR ADENTRO DE MEXICO, A.C.	GUADALAJARA	GUADALAJARA	N/D	CENTRO	20.7055556	-103.3784028
CCR_205	CCR_205	Tipo 1	SDH	INSTITUTO DE CAPACITACION PARA EL NIÑO CIEGO Y SORDO, A.C.	GUADALAJARA	GUADALAJARA	N/D	CENTRO	20.6592420	-103.3184350
CCR_207	CCR_207	Tipo 1	SDH	MI ULTIMO DESEO A.C.	GUADALAJARA	GUADALAJARA	44280	CENTRO	20.6889000	-103.3469490
CCR_211	CCR_211	Tipo 1	SDH	BENDITO DESPERTAR, A.C.	N/D	TLAQUEPAQUE	N/D	CENTRO	20.5663490	-103.3326470
CCR_226	CCR_226	Tipo 1	SDH	CASA MAYOR CASA SOCIAL PARA ADULTOS MAYORES A.C.	AHUALULCO DE MERCADO	AHUALULCO DE MERCADO	N/D	VALLES	20.7019556	-103.9737361
CCR_227	CCR_227	Tipo 1	SDH	HOGAR PARA ANCIANOS DE JAMAY A.C.	JAMAY	JAMAY	N/D	CIÉNEGA	20.2961111	-102.7114417
CCR_229	CCR_229	Tipo 1	SDH	CASA DE LA CULTURA DE LAGOS DE MORENO A.C.	LAGOS DE MORENO	LAGOS DE MORENO	47400	ALTOS NORTE	21.3634083	-101.9334750
CCR_230	CCR_230	Tipo 1	SDH	FUNDACION EMMANUEL GUADALAJARA, A.C.	EL SALTO	EL SALTO	N/D	CENTRO	20.5159389	-103.1818472
CCR_291	CCR_291	Tipo 1	IJJ	ESPACIO PODER JOVEN ARANDAS	TONALÁ	ARANDAS	47180	ALTOS SUR	20.7030800	-103.3494400
CCR_299	CCR_299	Tipo 1	IJJ	ESPACIO PODER JOVEN EL ARENAL (CABECERA)	EL ARENAL	EL ARENAL	45350	VALLES	20.7793080	-103.6944260
CCR_300	CCR_300	Tipo 1	IJJ	ESPACIO PODER JOVEN EL ARENAL (HUAXTLA)	HUAXTLA	EL ARENAL	45368	VALLES	20.7322098	-103.66167
CCR_302	CCR_302	Tipo 1	IJJ	ESPACIO PODER JOVEN GUADALAJARA (IJJ)	GUADALAJARA	GUADALAJARA	44100	CENTRO	20.6722660	-103.3477230
CCR_304	CCR_304	Tipo 1	IJJ	ESPACIO PODER JOVEN JESUS MARIA	JESÚS MARÍA	JESUS MARIA	N/D	ALTOS SUR	20.6965730	-103.2674300
CCR_306	CCR_306	Tipo 1	IJJ	ESPACIO PODER JOVEN LA BARCA	LA BARCA	LA BARCA	47910	CIÉNEGA	20.2799940	-102.5513270
CCR_309	CCR_309	Tipo 1	IJJ	ESPACIO PODER JOVEN TEQUILA	TEQUILA	TEQUILA	46400	VALLES	20.8885750	-103.8410150
CCR_310	CCR_310	Tipo 1	IJJ	ESPACIO PODER JOVEN TLAQUEPAQUE	TOLUQUILLA	TLAQUEPAQUE	45610	CENTRO	20.5783790	-103.3705940
CCR_311	CCR_311	Tipo 1	IJJ	ESPACIO PODER JOVEN TONALA	TONALÁ	TONALA	45400	CENTRO	20.6256410	-103.2425000
CCR_313	CCR_313	Tipo 1	IJJ	ESPACIO PODER JOVEN ZAPOPAN (TUZANIA)	ZAPOPAN	ZAPOPAN	45189	CENTRO	20.7637750	-103.3549210
CCR_318	CCR_318	Tipo 1	IJJ	ESPACIO PODER JOVEN ZAPOTLANEJO	ZAPOTLANEJO	ZAPOTLANEJO	45430	CENTRO	20.6268580	-103.0600730
CCR_320	CCR_320	Tipo 1	IJJ	ESPACIO PODER JOVEN AHUALULCO DE MERCADO	AHUALULCO DE MERCADO	AHUALULCO DE MERCADO	46730	VALLES	20.6968898	-103.9733

CCR_329	CCR_329	Tipo 1	IJJ	ESPACIO PODER JOVEN JAMAY	JAMAY	JAMAY	47900	CIÉNEGA	20.2906490	-102.7107090
CCR_332	CCR_332	Tipo 1	IJJ	ESPACIO PODER JOVEN LAGOS DE MORENO	LAGOS DE MORENO	LAGOS DE MORENO	47420	ALTOS NORTE	21.3558333	-101.9447222
CCR_333	CCR_333	Tipo 1	IJJ	ESPACIO PODER JOVEN MAGDALENA	MAGDALENA	MAGDALENA	46470	VALLES	20.9055556	-103.9952778
CCR_350	CCR_350	Tipo 1	IJJ	ESPACIO PODER JOVEN ZAPOTLAN DEL REY	SANTIAGO TOTOLIMIXPAN	ZAPOTLAN DEL REY	N/D	CIÉNEGA	20.3888889	-102.9450000
CCR_355	CCR_355	Tipo 1	CONAFE	JALOSTOTITLAN	JALOSTOTITLAN	JALOSTOTITLAN	N/D	ALTOS SUR	21.1725000	-102.4950000
CCR_360	CCR_360	Tipo 1	CONAFE	TEQUILA	TEQUILA	TEQUILA	N/D	VALLES	20.8722222	-103.8619444
CCR_361	CCR_361	Tipo 1	CCR	BIBLIOTECA PUBLICA JOSÉ DAU	MAGDALENA	MAGDALENA	46470	VALLES	20.9090560	-103.9808550
CCR_362	CCR_362	Tipo 1	CCR	CONVIENDO CON NUESTRAS RAICES A.C.	ZAPOPAN	ZAPOPAN	N/D	CENTRO	20.6388889	-103.4619444
CIBER_JAL_01	CIBER_JAL_01	Tipo 2	CIB	CIBERJAL	ARANDAS	ARANDAS	N/D	ALTOS SUR	20.6946700	-103.3600800
CIBER_JAL_02	CIBER_JAL02	Tipo 1	GOB	CIBER_JAL 02	SAN PEDRO	SAN JUANITO DE ESCOBEDO	46580	VALLES	20.8006620	-104.0672330
CIBER_JAL03	CIBER_JAL03	Tipo 2	CIB	N/D	N/D	OCOTLÁN	N/D	CIÉNEGA	N/D	N/D
CIBERJAL_001	CIBERJAL_001	Tipo 1	CIB	CIBERJAL JAMAY	JAMAY	JAMAY	N/D	CIÉNEGA	N/D	N/D
CNV_001	CNV_001	Tipo 1	GOB	CENTRO NUEVA VIDA LAGOS DE MORENO	N/D	LAGOS DE MORENO	N/D	ALTOS NORTE	N/D	N/D
CNV_002	CNV_002	Tipo 1	GOB	CENTRO NUEVA VIDA TEPATITLAN	N/D	TEPATITLAN DE MORELOS	N/D	ALTOS SUR	N/D	N/D
CNV_003	CNV_003	Tipo 1	GOB	CENTRO NUEVA VIDA TLAJOMULCO	N/D	TLAJOMULCO DE ZUÑIGA	N/D	CENTRO	N/D	N/D
CNV_004	CNV_004	Tipo 1	GOB	CENTRO NUEVA VIDA TLAQUEPAQUE	N/D	TLAQUEPAQUE	N/D	CENTRO	N/D	N/D
CNV_005	CNV_005	Tipo 1	GOB	CENTRO NUEVA VIDA TONALA I	N/D	TONALA	N/D	CENTRO	20.6055556	-103.2786111
CNV_006	CNV_006	Tipo 1	GOB	CENTRO NUEVA VIDA TONALA II	N/D	TONALA	N/D	CENTRO	20.7555556	-103.2619444
CNV_007	CNV_007	Tipo 1	GOB	CENTRO NUEVA VIDA ZAPOPAN	N/D	ZAPOPAN	N/D	CENTRO	20.6555556	-103.4619444
CR_001F2	CR_001F2	Tipo 2	CR	N/D	N/D	AMECA	N/D	VALLES	20.5382000	-104.0313361
CR_002F2	CR_002F2	Tipo 2	CR	N/D	N/D	ARANDAS	N/D	ALTOS SUR	20.7050667	-102.3489417
CR_005	CR_005	Tipo 1	GOB	N/D	CAPILLA DE GUADALUPE	TEPATITLAN DE MORELOS	N/D	ALTOS SUR	N/D	N/D
CR_007F2	CR_007F2	Tipo 2	CR	N/D	N/D	ZAPOTLÁN EL GRANDE	N/D	SUR	19.6899389	-103.4695000
CR_008F2	CR_008F2	Tipo 2	CR	N/D	N/D	EL GRULLO	N/D	SIERRA DE AMULA	19.8050611	-104.2078861
CR_010	CR_010	Tipo 1	GOB	N/D	ENCARNACION DE DIAZ	ENCARNACION DE DIAZ	N/D	ALTOS NORTE	21.5256170	-102.2461080
CR_012F2	CR_012F2	Tipo 2	CR	N/D	N/D	PUERTO VALLARTA	N/D	COSTA NORTE	20.6228306	-105.2223083
CR_015	CR_015	Tipo 1	CR	N/D	JESUS MARIA	JESUS MARIA	N/D	ALTOS SUR	N/D	N/D
CR_016	CR_016	Tipo 1	GOB	N/D	LAGOS DE MORENO	LAGOS DE MORENO	N/D	ALTOS NORTE	21.3725000	-101.9069861

CR_020	CR_020	Tipo 1	GOB	N/D	SAN IGNACIO CERRO GORDO	SAN IGNACIO CERRO GORDO	N/D	ALTOS SUR	N/D	N/D
CR_021	CR_021	Tipo 1	GOB	N/D	SAN JOSE DE GRACIA	TEPATITLAN DE MORELOS	N/D	ALTOS SUR	20.6686860	-102.5703390
CR_024	CR_024	Tipo 1	GOB	N/D	TEPATITLAN	TEPATITLAN DE MORELOS	N/D	ALTOS SUR	N/D	N/D
CR_025	CR_025	Tipo 1	GOB	N/D	TEQUILA	TEQUILA	N/D	VALLES	N/D	N/D
CR_027	CR_027	Tipo 1	GOB	N/D	BASE TEQ.: EL ARENAL	EL ARENAL	N/D	VALLES	N/D	N/D
CR_031	CR_031	Tipo 1	GOB	N/D	ZAPOTLANEJO	ZAPOTLANEJO	N/D	CENTRO	N/D	N/D
DIF_CDI_007	DIF_CDI_007	Tipo 1	DIF	ZAPOTLANEJO	N/D	ZAPOTLANEJO	N/D	CENTRO	20.6308333	-103.0669444
DIF_CDI_026	DIF_CDI_026	Tipo 1	DIF	CAIC ZAPOTLÁN DEL REY	N/D	ZAPOTLAN DEL REY	N/D	CIÉNEGA	20.4658889	-102.9209722
DIF_CDI_035	DIF_CDI_035	Tipo 2	DIF	EL GRILLITO CANTOR (TUXPAN)	N/D	TUXPAN	N/D	SUR	N/D	N/D
DIF_CDI_037	DIF_CDI_037	Tipo 2	DIF	APRENDE JUGANDO (TUXPAN)	N/D	TUXPAN	N/D	SUR	N/D	N/D
DIF_CDI_043	DIF_CDI_043	Tipo 2	DIF	CAIC JESÚS MARÍA	N/D	JESUS MARIA	N/D	ALTOS SUR	20.6071480	-102.2206780
DIF_CDI_044	DIF_CDI_044	Tipo 1	DIF	CAIC IXTLAHUACAN DEL RÍO	N/D	IXTLAHUACAN DEL RIO	N/D	CENTRO	20.8676111	-103.2396111
DIF_CDI_054	DIF_CDI_054	Tipo 2	DIF	CAIC TECALITLAN	N/D	TECALITLAN	N/D	SURESTE	N/D	N/D
DIF_CDI_071	DIF_CDI_071	Tipo 1	DIF	CENTRO DE DESARROLLO INFANTIL NUM.1	N/D	GUADALAJARA	N/D	CENTRO	20.6809444	-103.2992778
DIF_CDI_078	DIF_CDI_078	Tipo 1	DIF	CENTRO DE DESARROLLO INFANTIL NUM 8	N/D	GUADALAJARA	N/D	CENTRO	20.6703056	-103.3138889
DIF_CDI_084	DIF_CDI_084	Tipo 1	DIF	CENTRO DE DESARROLLO INFANTIL Nº 14	N/D	GUADALAJARA	44989	CENTRO	20.6291389	-103.3961944
DIF_CDI_087	DIF_CDI_087	Tipo 1	DIF	CAIC LOMA BONITA	N/D	TONALA	45409	CENTRO	20.6500000	-103.2669444
DIF_CDI_088	DIF_CDI_088	Tipo 1	DIF	CAIC LOMA DORADA	N/D	TONALA	45400	CENTRO	20.6220000	-103.2560833
DIF_CDI_090	DIF_CDI_090	Tipo 1	DIF	CAIC LA LADRILLERA	N/D	TONALA	45400	CENTRO	20.5980278	-103.2317778
DIF_CDI_092	DIF_CDI_092	Tipo 1	DIF	TOLUQUILLA	N/D	TLAQUEPAQUE	45610	CENTRO	20.5753611	-103.3707500
DIF_CDI_094	DIF_CDI_094	Tipo 1	DIF	PARQUES DE SANTA MARIA	N/D	TLAQUEPAQUE	45601	CENTRO	20.5951111	-103.4187500
DIF_CDI_104	DIF_CDI_104	Tipo 1	DIF	CENTRO DE DESARROLLO COMUNITARIO NUM. 2	N/D	ZAPOPAN	44790	CENTRO	20.6623056	-103.2865000
DIF_CDI_107	DIF_CDI_107	Tipo 1	DIF	CENTRO DE DESARROLLO COMUNITARIO NUM. 5	N/D	ZAPOPAN	44710	CENTRO	20.6965000	-103.2990000
DIF_CDI_108	DIF_CDI_108	Tipo 1	DIF	CENTRO DE DESARROLLO COMUNITARIO NUM. 6	N/D	ZAPOPAN	44810	CENTRO	20.6589167	-103.3036111
DIF_CDI_109	DIF_CDI_109	Tipo 1	DIF	CENTRO DE DESARROLLO COMUNITARIO NUM.7	N/D	ZAPOPAN	N/D	CENTRO	20.6634444	-103.3182222
DIF_CDI_111	DIF_CDI_111	Tipo 1	DIF	CENTRO DE DESARROLLO COMUNITARIO NUM.9	N/D	ZAPOPAN	44920	CENTRO	20.6508333	-103.3741667
DIF_CDI_114	DIF_CDI_114	Tipo 1	DIF	CENTRO DE DESARROLLO COMUNITARIO NUM.12	N/D	ZAPOPAN	44580	CENTRO	20.6413333	-103.3928056

DIF_CDI_118	DIF_CDI_118	Tipo 1	DIF	CENTRO DE DESARROLLO COMUNITARIO NUM. 16	N/D	ZAPOPAN	44810	CENTRO	20.6569167	-103.2932500
DIF_CDI_121	DIF_CDI_121	Tipo 1	DIF	CENTRO DE DESARROLLO COMUNITARIO NUM.19	N/D	ZAPOPAN	44900	CENTRO	20.6573333	-103.3723056
DIF_CDI_122	DIF_CDI_122	Tipo 1	DIF	CENTRO DE DESARROLLO COMUNITARIO NUM. 20	N/D	ZAPOPAN	44790	CENTRO	20.6640556	-103.2905833
DIF_CDI_124	DIF_CDI_124	Tipo 1	DIF	CENTRO DE DESARROLLO COMUNITARIO NUM. 27	N/D	ZAPOPAN	44980	CENTRO	20.6122222	-103.3789722
DIF_CDI_126	DIF_CDI_126	Tipo 1	DIF	CAIC LA PAZ HORNOS	N/D	ZAPOPAN	44820	CENTRO	20.6544444	-103.3094444
DIF_CDI_127	DIF_CDI_127	Tipo 1	DIF	CAIC LAGOS DE ORIENTE	N/D	ZAPOPAN	44790	CENTRO	20.6696111	-103.2767222
DIF_CDI_131	DIF_CDI_131	Tipo 1	DIF	MARIA MONTESSORI	N/D	TLAQUEPAQUE	N/D	CENTRO	20.6159722	-103.3068056
DIF_CDI_132	DIF_CDI_132	Tipo 1	DIF	ROSARIO CASTELLANOS	N/D	TLAQUEPAQUE	N/D	CENTRO	20.6153333	-103.2876111
DIF_JAL_011	DIF_JAL_011	Tipo 1	DIF	CENTROS DE DÍA PARA ADULTOS MAYORES	N/D	ZAPOPAN	N/D	CENTRO	20.6064717	-103.4537672
DIF_JAL_023	DIF_JAL_023	Tipo 2	DIF	DELEGACION REGIÓN 06 SUR	N/D	ZAPOTLÁN EL GRANDE	N/D	SUR	19.7208470	-103.4607760
DIF_JAL_024	DIF_JAL_024	Tipo 2	DIF	DELEGACION REGIÓN 07 SIERRA DE AMULA	N/D	EL GRULLO	N/D	SIERRA DE AMULA	19.8060450	-104.2176320
DIF_JAL_025	DIF_JAL_025	Tipo 2	DIF	DELEGACION REGIÓN 08 COSTA SUR	N/D	AUTLÁN DE NAVARRO	N/D	COSTA SUR	19.7715570	-104.3681850
DIF_JAL_025	DIF_JAL_025	Tipo 2	DIF	DELEGACION REGION 08 COSTA SUR	N/D	AUTLÁN DE NAVARRO	N/D	COSTA SUR	19.7715570	-104.3681850
DIF_JAL_026	DIF_JAL_026	Tipo 2	DIF	DELEGACION REGIÓN 09 COSTA NORTE	N/D	PUERTO VALLARTA	N/D	COSTA NORTE	20.6788390	-105.2463230
DIF_JAL_028	DIF_JAL_028	Tipo 1	GOB	OFICINAS CENTRALES Y ADMINISTRATIVAS DIF	GUADALAJARA	GUADALAJARA	N/D	CENTRO	20.6961086	-103.3472359
DIF_MUN_001	DIF_MUN_001	Tipo 1	DIF	N/D	N/D	ACATIC	N/D	ALTOS SUR	20.7799167	-102.9038056
DIF_MUN_007	DIF_MUN_007	Tipo 2	DIF	N/D	N/D	ARANDAS	N/D	ALTOS SUR	20.7056770	-102.3565440
DIF_MUN_025	DIF_MUN_025	Tipo 2	DIF	N/D	N/D	COCUCLA	N/D	VALLES	20.3678490	-103.8293270
DIF_MUN_035	DIF_MUN_035	Tipo 2	DIF	N/D	N/D	GOMEZ FARIAS	N/D	SUR	19.7927820	-103.4739630
DIF_MUN_036	DIF_MUN_036	Tipo 2	DIF	N/D	N/D	EL GRULLO	N/D	SIERRA DE AMULA	19.8055410	-104.2171410
DIF_MUN_038	DIF_MUN_038	Tipo 1	DIF	N/D	N/D	GUADALAJARA	N/D	CENTRO	20.6866667	-103.3813611
DIF_MUN_047	DIF_MUN_047	Tipo 2	DIF	N/D	N/D	JESUS MARIA	N/D	ALTOS SUR	20.6071480	-102.2206780
DIF_MUN_065	DIF_MUN_065	Tipo 1	DIF	N/D	N/D	PONCITLAN	N/D	CIÉNEGA	20.5339722	-102.9291111
DIF_MUN_073	DIF_MUN_073	Tipo 2	DIF	N/D	N/D	SAN JUAN DE LOS LAGOS	N/D	ALTOS NORTE	21.2524600	-102.3372250
DIF_MUN_078	DIF_MUN_078	Tipo 2	DIF	N/D	N/D	SAN MARTIN HIDALGO	N/D	VALLES	20.4361280	-103.9312090
DIF_MUN_088	DIF_MUN_088	Tipo 2	DIF	N/D	N/D	TECALITLAN	N/D	SURESTE	19.4706330	-103.3108190

DIF_MUN_102	DIF_MUN_102	Tipo 1	DIF	N/D	N/D	TONALA	N/D	CENTRO	20.6329250	-103.2278222
DIF_MUN_109	DIF_MUN_109	Tipo 2	DIF	N/D	N/D	TUXPAN	N/D	SUR	19.5618390	-103.3670270
DIF_MUN_111	DIF_MUN_111	Tipo 2	DIF	N/D	N/D	UNIÓN DE TULA	N/D	SIERRA DE AMULA	19.9606310	-104.2641990
DIF_MUN_121	DIF_MUN_121	Tipo 2	DIF	N/D	N/D	ZAPOTILIC	N/D	SUR	19.6252300	-103.4141410
DIF_MUN_124	DIF_MUN_124	Tipo 2	DIF	N/D	N/D	ZAPOTLÁN EL GRANDE	N/D	SUR	19.7055290	-103.4577020
GOB_001	GOB_001	Tipo 1	GOB	AYUNTAMIENTO DE ZAPOTLANEJO	N/D	ZAPOTLANEJO	N/D	CENTRO	20.6222222	-103.0694444
GOB_002	GOB_002	Tipo 1	GOB	AYUNTAMIENTO DE TEPATITLAN	N/D	TEPATITLAN DE MORELOS	N/D	ALTOS SUR	20.8153889	-102.7655833
GOB_007	GOB_007	Tipo 1	GOB	OJO DE AGUA	OJO DE AGUA	TEPATITLAN DE MORELOS	N/D	ALTOS SUR	N/D	N/D
GOB_008	GOB_008	Tipo 2	GOB	N/D	N/D	ARANDAS	N/D	ALTOS SUR	20.7049526	-102.3452799
GOB_014	GOB_014	Tipo 1	GOB	PRESIDENCIA SAN IGNACIO CERRO GORDO	SAN IGNACIO CERRO GORDO	SAN IGNACIO CERRO GORDO	47190	ALTOS SUR	20.7426020	-102.5360110
GOB_022	GOB_022	Tipo 1	GOB	PRESIDENCIA SAN JULIÁN	SAN JULIAN	SAN JULIAN	N/D	ALTOS SUR	21.0106917	-102.1810083
GOB_023	GOB_023	Tipo 1	GOB	PRESIDENCIA JESUS MARÍA	JESÚS MARÍA	JESUS MARIA	N/D	ALTOS SUR	20.6076083	-102.2240750
GOB_024	GOB_024	Tipo 1	GOB	RECAUDADORA N.2 DE ARANDAS	ARANDAS	ARANDAS	N/D	ALTOS SUR	20.7049750	-102.3560278
GOB_025	GOB_025	Tipo 1	GOB	PRESIDENCIA LA BARCA	LA BARCA	LA BARCA	47910	CIÉNEGA	20.2818861	-102.5495694
GOB_026	GOB_026	Tipo 1	GOB	PRESIDENCIA JAMAY	JAMAY	JAMAY	N/D	CIÉNEGA	20.2908780	-102.7107150
GOB_027	GOB_27	Tipo 1	GOB	PALACIO DE GOBIERNO	GUADALAJARA	GUADALAJARA	44100	CENTRO	20.6762000	-103.3461667
GOB_028	GOB_028	Tipo 1	GOB	PALACIO DE GOBIERNO DEL ESTADO DE JALISCO	GUADALAJARA	GUADALAJARA	N/D	CENTRO	20.6762620	-103.3460470
GOB_029	GOB_029	Tipo 1	GOB	SECRETARIA DE PROMOCIÓN ECONÓMICA (SEPROE)	GUADALAJARA	GUADALAJARA	N/D	CENTRO	20.6736600	-103.3697650
GOB_103	GOB_103	Tipo 2	GOB	N/D	N/D	ZAPOTLÁN EL GRANDE	N/D	SUR	19.7046300	-103.4624769
GOB_104	GOB_104	Tipo 1	GOB	ACADEMIA DE POLICIA	GUADALAJARA	GUADALAJARA	N/D	CENTRO	N/D	N/D
GOB_123	GOB_123	Tipo 2	GOB	PRESIDENCIA TUXPAN	TUXPAN	TUXPAN	N/D	SUR	19.5552778	-103.3952778
GOB_124	GOB_124	Tipo 1	GOB	SECRETARIA DE DESARROLLO HUMANO	GUADALAJARA	GUADALAJARA	N/D	CENTRO	20.6650480	-103.3482820
GOB_125	GOB_125	Tipo 2	GOB	PRESIDENCIA OCOTLAN	OCOTLAN	OCOTLÁN	47800	CIÉNEGA	20.3465640	-102.7743970
GOB_127	GOB_127	Tipo 2	GOB	PRESIDENCIA COCULA	COCULA	COCULA	48500	VALLES	20.3658970	-103.8223920
GOB_128	GOB_128	Tipo 2	GOB	PRESIDENCIA AUTLÁN DE NAVARRO	AUTLAN DE NAVARRO	AUTLÁN DE NAVARRO	48900	COSTA SUR	19.7714220	-104.3700620
GOB_129	GOB_129	Tipo 2	GOB	PRESIDENCIA EL GRULLO	EL GRULLO	EL GRULLO	48740	SIERRA DE AMULA	19.8050280	-104.2167620
GOB_130	GOB_130	Tipo 2	GOB	PRESIDENCIA CASIMIRO CASTILLO	CASIMIRO CASTILLO	CASIMIRO CASTILLO	48930	COSTA SUR	19.6043620	-104.4341310
GOB_131	GOB_131	Tipo 2	GOB	PRESIDENCIA UNIÓN DE TULO	UNIÓN DE TULA	UNIÓN DE TULA	N/D	SIERRA DE AMULA	19.9565700	-104.2682020

IITDG_001	IITDG_001	Tipo 1	GOB	INSTITUTO DE INFORMACIÓN TERRITORIAL DEL ESTADO DE JALISCO	ZAPOPAN	ZAPOPAN	N/D	CENTRO	20.6841000	-103.4471000
JCSSA000264	JCSSA000264	Tipo 2	SSJ	VILLAHERMOSA	VILLA HERMOSA	AMECA	46600	VALLES	20.4938889	-103.9930556
JCSSA000696	JCSSA000696	Tipo 2	SSJ	AHUACAPÁN	AHUACAPAN	AUTLÁN DE NAVARRO	48920	COSTA SUR	19.6775000	-104.3269444
JCSSA001244	JCSSA001244	Tipo 2	SSJ	EL CHICO	EL CHICO	CASIMIRO CASTILLO	48938	COSTA SUR	19.5652778	-104.5561111
JCSSA001396	JCSSA001396	Tipo 2	SSJ	CENTRO DE SALUD RURAL DE LA MESA Y FRESN	LA MESA (EL FRESNITO)	ZAPOTLÁN EL GRANDE	49100	SUR	19.6222222	-103.5166667
JCSSA003950	JCSSA003950	Tipo 2	SSJ	OCOTLAN	OCOTLAN	OCOTLÁN	47800	CIÉNEGA	20.3508333	-102.7716667
JCSSA003962	JCSSA003962	Tipo 2	SSJ	SAN VICENTE (LABOR VIEJA)	SAN VICENTE (LABOR VIEJA)	OCOTLÁN	47800	CIÉNEGA	20.4275000	-102.6550000
JCSSA004756	JCSSA004756	Tipo 2	SSJ	SALITRE EL	EL SALITRE	SAN MARTIN HIDALGO	46780	VALLES	20.5102778	-103.8569444
JCSSA007795	JCSSA007795	Tipo 2	SSJ	HUESCALAPA	ZAPOTILTIC	ZAPOTILTIC	49630	SUR	19.6320990	-103.4209350
JCSSA013103	JCSSA013103	Tipo 2	SSJ	CARAVANA TIPO 1 AUTLAN	AUTLAN DE NAVARRO	AUTLÁN DE NAVARRO	48900	COSTA SUR	19.7708360	-104.3694390
JCSSA013132	JCSSA013132	Tipo 2	SSJ	CARAVANA TIPO 1 VILLA PURIFICACIÓN	VILLA PURIFICACION	VILLA PURIFICACIÓN	48800	COSTA SUR	N/D	N/D
JCSSA013173	JCSSA013173	Tipo 2	SSJ	UNIDAD MOVIL DE SALUD DE LA MUJER AUTLAN	AUTLAN DE NAVARRO	AUTLÁN DE NAVARRO	48900	COSTA SUR	19.7708390	-104.3694420
JCSSA013272	JCSSA013272	Tipo 2	SSJ	UNIDAD MÓVIL DE ATENCIÓN A LA SALUD DE LA MUJER PUERTO VALLARTA	PUERTO VALLARTA	PUERTO VALLARTA	48300	COSTA NORTE	N/D	N/D
JCSSA013342	JCSSA013342	Tipo 2	SSJ	CENTRO DE ATENCION PRIMARIA EN ADICCIONES NUEVA VIDA OCOTLAN	OCOTLAN	OCOTLÁN	47860	CIÉNEGA	N/D	N/D
JCSSA013540	JCSSA013540	Tipo 2	SSJ	CARAVANA TIPO 0 CASIMIRO CASTILLO	LA RESOLANA	CASIMIRO CASTILLO	48930	COSTA SUR	N/D	N/D
JCSSA013605	JCSSA013605	Tipo 2	SSJ	UNEMES SALUD MENTAL PUERTO VALLARTA	PUERTO VALLARTA	PUERTO VALLARTA	48290	COSTA NORTE	N/D	N/D
JCSSA013651	JCSSA013651	Tipo 2	SSJ	CENTRO DE ATENCION PRIMARIA EN ADICCIONES CENTRO NUEVA VIDA DE PUERTO VALLARTA	PUERTO VALLARTA	PUERTO VALLARTA	48280	COSTA NORTE	20.6734280	-105.2108340
JCSSA013675	JCSSA013675	Tipo 2	SSJ	C.S. IXTAPA 2	IXTAPA	PUERTO VALLARTA	48280	COSTA NORTE	20.6469210	-105.2153190
OFC_001	OFC_001	Tipo 1	GOB	OFICINA	GUADALAJARA	GUADALAJARA	N/D	CENTRO	N/D	N/D
PP_005_01	PP_005_01	Tipo 2	N/D	N/D	N/D	AMATITAN	N/D	CENTRO	N/D	N/D
PP_018_01	PP_018_01	Tipo 2	N/D	N/D	N/D	LA BARCA	N/D	CIÉNEGA	N/D	N/D
PP_029_01	PP_029_01	Tipo 2	N/D	N/D	N/D	JALOSTOTILÁN	N/D	ALTOS NORTE	N/D	N/D
PP_035_01	PP_035_01	Tipo 2	N/D	N/D	N/D	ENCARNACION DE DIAZ	N/D	ALTOS NORTE	N/D	N/D
PP_037_01	PP_037_01	Tipo 2	N/D	N/D	N/D	EL GRULLO	N/D	SIERRA DE AMULA	N/D	N/D

PP_045_01	PP_045_01	Tipo 2	N/D	N/D	N/D	IXTLAHUACAN DEL RIO	N/D	COSTA SUR	N/D	N/D
PP_047_01	PP_047_01	Tipo 2	N/D	N/D	N/D	JAMAY	N/D	CIÉNEGA	N/D	N/D
PP_048_01	PP_048_01	Tipo 2	N/D	N/D	N/D	JESUS MARIA	N/D	ALTOS SUR	N/D	N/D
PP_063_01	PP_063_01	Tipo 2	N/D	N/D	N/D	OCOTLÁN	N/D	CIÉNEGA	N/D	N/D
PP_066_01	PP_066_01	Tipo 2	N/D	N/D	N/D	PONCITLAN	N/D	CIÉNEGA	N/D	N/D
PP_067_01	PP_067_01	Tipo 2	N/D	N/D	N/D	YAHUALICA DE GONZALEZ GALLO	N/D	ALTOS SUR	N/D	N/D
PP_068_01	PP_068_01	Tipo 2	N/D	N/D	N/D	VILLA PURIFICACIÓN	N/D	COSTA NORTE	N/D	N/D
PP_072_01	PP_072_01	Tipo 2	N/D	N/D	N/D	SAN DIEGO DE ALEJANDRIA	N/D	ALTOS NORTE	N/D	N/D
PP_074_01	PP_074_01	Tipo 2	N/D	N/D	N/D	SAN JULIAN	N/D	ALTOS SUR	N/D	N/D
PP_081_01	PP_081_01	Tipo 2	N/D	N/D	N/D	SANTA MARIA DE LOS ANGELES	N/D	NORTE	N/D	N/D
PP_087_01	PP_087_01	Tipo 2	N/D	N/D	N/D	TECALITLAN	N/D	SURESTE	N/D	N/D
PP_088_01	PP_088_01	Tipo 2	N/D	N/D	N/D	TECOLOTLAN	N/D	SIERRA DE AMULA	N/D	N/D
PP_108_01	PP_108_01	Tipo 2	N/D	N/D	N/D	TUXPAN	N/D	SUR	N/D	N/D
PP_109_01	PP_109_01	Tipo 2	N/D	N/D	N/D	UNIÓN DE SAN ANTONIO	N/D	ALTOS NORTE	N/D	N/D
PP_110_01	PP_110_01	Tipo 2	N/D	N/D	N/D	UNIÓN DE TULA	N/D	SIERRA DE AMULA	N/D	N/D
PP_115_01	PP_115_01	Tipo 2	N/D	N/D	N/D	VILLA GUERRERO	N/D	NORTE	N/D	N/D
PP_121_01	PP_121_01	Tipo 2	N/D	N/D	N/D	ZAPOTILIC	N/D	SUR	N/D	N/D
PP_122_01	PP_122_01	Tipo 2	N/D	N/D	N/D	ZAPOTITLÁN DE VADILLO	N/D	SUR	N/D	N/D
PP_123_01	PP_123_01	Tipo 2	N/D	N/D	N/D	ZAPOTLAN DEL REY	N/D	CIÉNEGA	N/D	N/D
PP_125_01	PP_125_01	Tipo 2	N/D	N/D	N/D	SAN IGNACIO CERRO GORDO	N/D	ALTOS SUR	N/D	N/D
PS_001	PROCURADURIA SOCIAL	Tipo 2	GOB	COORDINACION DE PROCURADURIA SOCIAL EN AMECA	AMECA	AMECA	N/D	VALLES	20.5500840	-104.0478180
PS_003	PS_003	Tipo 1	GOB	DEFENSORIA DE OFICIO.	AHUALULCO DE MERCADO	AHUALULCO DE MERCADO	46730	VALLES	20.6888889	-103.9710639
PS_004	PROCURADURIA SOCIAL	Tipo 2	GOB	DEFENSORIA DE OFICIO	COCULA	COCULA	N/D	VALLES	20.3607530	-103.8255500
PS_007	PROCURADURIA SOCIAL	Tipo 2	GOB	DEFENSORIA DE OFICIO. CEINJURE	AUTLAN DE NAVARRO	AUTLÁN DE NAVARRO	N/D	COSTA SUR	19.7055710	-104.3453180
PS_008	PROCURADURIA SOCIAL	Tipo 2	GOB	COORDINACION DE PROCURADURIA SOCIAL EN AUTLAN	AUTLAN DE NAVARRO	AUTLÁN DE NAVARRO	48900	COSTA SUR	19.7710680	-104.3637120
PS_010	PROCURADURIA SOCIAL	Tipo 2	GOB	DEFENSORIA DE OFICIO	UNIÓN DE TULA	UNIÓN DE TULA	48000	SIERRA DE AMULA	19.9564180	-104.2665200
PS_011	PROCURADURIA SOCIAL	Tipo 2	GOB	COORDINACION DE PROCURADURIA SOCIAL EN CIUDAD	CIUDAD GUZMAN	ZAPOTLÁN EL GRANDE	49000	SUR	19.7057480	-103.4641310

				GUZMAN						
PS_020	PS_020	Tipo 1	GOB	DEFENSORIA DE OFICIO	ENCARNACION DE DIAZ	ENCARNACION DE DIAZ	N/D	ALTOS NORTE	N/D	N/D
PS_023	PROCURADURIA SOCIAL	Tipo 2	GOB	UNIRSE OCOTLAN COORDINACION DE PROCURADURIA SOCIAL	OCOTLAN	OCOTLÁN	47850	CIÉNEGA	20.3671000	-102.7705830
PS_025	PS_025	Tipo 1	GOB	COORDINACION DE PROCURADURIA SOCIAL EN LA BARCA	LA BARCA	LA BARCA	47910	CIÉNEGA	N/D	N/D
PS_028	PROCURADURIA SOCIAL	Tipo 2	GOB	UNIRSE PUERTO VALLARTACORDINACION DE PROCURADURIA SOCIAL	PUERTO VALLARTA	PUERTO VALLARTA	48300	COSTA NORTE	20.6472780	-105.2261290
PS_029	PROCURADURIA SOCIAL	Tipo 2	GOB	DEFENSORIA DE OFICIO. CEINJURE	PUERTO VALLARTA	PUERTO VALLARTA	N/D	COSTA NORTE	20.7212770	-105.1879980
PS_031	PS_031	Tipo 1	GOB	DEFENSORIA DE OFICIO. CEINJURE	TEPATITLAN	TEPATITLAN DE MORELOS	47600	ALTOS SUR	N/D	N/D
PS_032	PS_032	Tipo 1	GOB	COORDINACION DE PROCURADURIA SOCIAL EN TEPATITLAN	TEPATITLAN	TEPATITLAN DE MORELOS	47600	ALTOS SUR	20.8138100	-102.7585850
PS_033	PROCURADURIA SOCIAL	Tipo 2	GOB	DEFENSORIA DE OFICIO	ARANDAS	ARANDAS	47180	ALTOS SUR	20.7051950	-102.3465190
PS_037	PS_037	Tipo 1	GOB	COORDINACION DE PROCURADURIA SOCIAL EN ZAPOTLANEJO	ZAPOTLANEJO	ZAPOTLANEJO	N/D	CENTRO	20.6055556	-103.1119444
RECAUDADOR A_103	RECAUDADOR A_103	Tipo 2	GOB	N/D	N/D	TUXPAN	N/D	SUR	N/D	N/D
RECAUDADOR A_105	RECAUDADOR A_105	Tipo 2	GOB	N/D	N/D	UNIÓN DE TULA	N/D	SIERRA DE AMULA	N/D	N/D
RECAUDADOR A_115	RECAUDADOR A_115	Tipo 2	GOB	N/D	N/D	ZAPOTILIC	N/D	SURESTE	N/D	N/D
RECAUDADOR A_127	RECAUDADOR A_127	Tipo 2	GOB	N/D	N/D	ZAPOTITLÁN DE VADILLO	N/D	SUR	N/D	N/D
RECAUDADOR A_13	RECAUDADOR A_13	Tipo 2	GOB	N/D	N/D	AUTLÁN DE NAVARRO	N/D	SIERRA OCCIDENTAL	N/D	N/D
RECAUDADOR A_17	RECAUDADOR A_17	Tipo 2	GOB	N/D	N/D	CASIMIRO CASTILLO	N/D	COSTA SUR	N/D	N/D
RECAUDADOR A_20	RECAUDADOR A_20	Tipo 2	GOB	N/D	N/D	SAN GABRIEL	N/D	CENTRO	N/D	N/D
RECAUDADOR A_31	RECAUDADOR A_31	Tipo 2	GOB	N/D	N/D	EL GRULLO	N/D	SIERRA DE AMULA	N/D	N/D
RECAUDADOR A_51	RECAUDADOR A_51	Tipo 2	GOB	N/D	N/D	LA HUERTA	N/D	CENTRO	N/D	N/D
RECAUDADOR A_62	RECAUDADOR A_62	Tipo 2	GOB	N/D	N/D	PIHUAMO	N/D	CENTRO	N/D	N/D
RECAUDADOR A_65	RECAUDADOR A_65	Tipo 2	GOB	N/D	N/D	VILLA PURIFICACIÓN	N/D	COSTA SUR	N/D	N/D
RECAUDADOR A_83	RECAUDADOR A_83	Tipo 2	GOB	N/D	N/D	TAPALPA	N/D	CENTRO	N/D	N/D
RECAUDADOR A_84	RECAUDADOR A_84	Tipo 2	GOB	N/D	N/D	TECALITLAN	N/D	SURESTE	N/D	N/D
RECAUDADOR A_99	RECAUDADOR A_99	Tipo 2	GOB	N/D	N/D	TONILA	N/D	CENTRO	N/D	N/D
SC_001	SC_001	Tipo 1	SC	LIC. JOSÉ LUÍS LEAL SANABRIA	ACATIC	ACATIC	45470	ALTOS SUR	20.7768611	-102.9093333

SC_034	SC_034	Tipo 1	SC	JAVIER VALLE ARÉVALO	PORTEZUELO	LA BARCA	N/D	CIÉNEGA	20.4133070	-102.5176620
SC_034	SC_034	Tipo 1	SC	JAVIER VALLE ARÉVALO	PORTEZUELO	LA BARCA	47920	CIÉNEGA	20.4133070	-102.5176620
SC_035	SC_035	Tipo 1	BIBLIOTECAS	JOSÉ DE JESÚS L. HERRERA VELÁZQUEZ	SAN JOSE CASAS CAIDAS	LA BARCA	N/D	CIÉNEGA	20.4230460	-102.4400630
SC_035	SC_035	Tipo 1	SC	JOSÉ DE JESÚS L. HERRERA VELÁZQUEZ	SAN JOSÉ DE CASAS CAÍDAS	LA BARCA	47925	CIÉNEGA	N/D	N/D
SC_079	SC_079	Tipo 1	SC	LIC AGUSTÍN YÁNEZ	AGUSTÍN YÁNEZ	GUADALAJARA	44870	CENTRO	20.6522222	-103.3352778
SC_082	SC_082	Tipo 1	SC	PROF. JOSÉ CORNEJO FRANCO	CORNEJO FRANCO	GUADALAJARA	44100	CENTRO	20.6682500	-103.3139167
SC_085	SC_085	Tipo 1	SC	FERNANDO DEL PASO	LIBERTADOR MIGUEL HIDALGO	GUADALAJARA	44760	CENTRO	20.6861111	-103.2841667
SC_091	SC_091	Tipo 1	SC	SEVERO DÍAZ GALINDO	PLANETARIO	GUADALAJARA	44300	CENTRO	20.7188889	-103.3066667
SC_092	SC_092	Tipo 1	SC	ESMERALDA .VDA DE MATUTE	POLANCO	GUADALAJARA	44960	CENTRO	20.6263611	-103.3742010
SC_094	SC_094	Tipo 1	SC	FRAY ANTONIO DE SEGOVIA	SAN ANDRÉS	GUADALAJARA	44810	CENTRO	20.7000000	-103.3030556
SC_103	SC_103	Tipo 1	SC	BIBLIOTECA PUBLICA MUNICIPAL	IXTLAHUACÁN DEL RÍO	IXTLAHUACAN DEL RIO	45260	CENTRO	20.8626944	-103.2399167
SC_146	SC_146	Tipo 1	SC	JUAN ANTONIO GONZÁLEZ	SAN IGNACIO CERRO GORDO	SAN IGNACIO CERRO GORDO	47190	ALTOS SUR	20.7430278	-102.5347222
SC_184	SC_184	Tipo 1	SC	PABLO CASTELLANOS MUÑOZ	CAPILLA DE GUADALUPE	TEPATITLAN DE MORELOS	47700	ALTOS SUR	20.8319444	-102.5988889
SC_188	SC_188	Tipo 1	SC	ANA MARÍA SANDOVAL	SAN JOSE DE GRACIA	TEPATITLAN DE MORELOS	47722	ALTOS SUR	20.6753944	-102.5700833
SC_198	SC_198	Tipo 1	SC	J. JESÚS TRUJILLO RIVERA	SAN SEBASTIAN	TLAJOMULCO DE ZUÑIGA	45650	CENTRO	20.5335556	-103.4260000
SC_203	SC_203	Tipo 1	SC	MANUEL LÓPEZ COTILLA	LÓPEZ COTILLA	TLAQUEPAQUE	45615	CENTRO	20.5739167	-103.3586389
SC_204	SC_204	Tipo 1	SC	IDOLINA GAONA DE COSIO	MIRAVALLE	TLAQUEPAQUE	44990	CENTRO	20.6090556	-103.3484167
SC_208	SC_208	Tipo 1	SC	PROFA. MARÍA DEL REFUGIO SÁNCHEZ	SANTA ANITA	TLAQUEPAQUE	45600	CENTRO	20.5488889	-103.4426389
SC_210	SC_210	Tipo 1	SC	LADISLAO RODRÍGUEZ	TATEPOSCO	TLAQUEPAQUE	45630	CENTRO	20.6066389	-103.2593611
SC_216	SC_216	Tipo 1	SC	SOLIDARIDAD	COL. JALISCO	TONALA	45403	CENTRO	20.6869722	-103.2631389
SC_217	SC_217	Tipo 1	SC	PROF. BENJAMÍN GARCÍA GALVÁN	LOMA DORADA	TONALA	45418	CENTRO	20.6402778	-103.2672222
SC_257	SC_257	Tipo 1	SC	LIC. FRANCISCO MEDINA ASCENCIO	SAN JUAN DE OCOTAN	ZAPOPAN	45019	CENTRO	20.7119167	-103.4538889
SC_258	SC_258	Tipo 1	SC	BIBLIOTECA PUBLICA MUNICIPAL	SANTA ANA TEPETITLAN	ZAPOPAN	45230	CENTRO	20.6200278	-103.4570278
SC_270	SC_270	Tipo 1	BIBLIOTECAS	LÁZARO CÁRDENAS DEL RÍO	SANTIAGO TOTOLIMIXPAN	ZAPOTLAN DEL REY	N/D	CIÉNEGA	20.3907030	-102.9284430
SC_270	SC_270	Tipo 1	SC	LÁZARO CÁRDENAS DEL RÍO	SANTIAGO TOTOLIMIXPAN	ZAPOTLAN DEL REY	45980	CIÉNEGA	20.390703	-102.928443
SC_279	SC_279	Tipo 1	SC	FRANCISCO MEDINA ASCENCIO	ZAPOTLANEJO	ZAPOTLANEJO	45430	CENTRO	20.6266667	-103.0675000
SC_CCEC_01	SC_CCEC_01	Tipo 2	SC	EX CONVENTO DEL CARMEN	GUADALAJARA	GUADALAJARA	44100	CENTRO	20.6752300	-103.352917
SEC_ADMON_01	SEC_ADMON_01	Tipo 2	GOB	N/D	N/D	GUADALAJARA	N/D	CENTRO	N/D	N/D

SEFIN_042	SEFIN_042	Tipo 2	GOB	N/D	N/D	GOMEZ FARIAS	N/D	SUR	N/D	N/D
SGG_001	SGG_001	Tipo 1	GOB	OFICINAS REGIONALES DEL REGISTRO CIVIL	TEPATITLAN DE MORELOS	TEPATITLAN DE MORELOS	N/D	ALTOS SUR	20.8055556	-102.7783333
SGG_002	SGG_002	Tipo 2	GOB	OFICINAS REGIONALES DEL REGISTRO CIVIL	AUTLAN DE NAVARRO	AUTLÁN DE NAVARRO	N/D	COSTA SUR	19.7719444	-104.3788889
SGG_003	SGG_003	Tipo 2	GOB	OFICINAS REGIONALES DEL REGISTRO CIVIL	EL GRULLO	EL GRULLO	N/D	SIERRA DE AMULA	19.8052778	-104.2288889
SGG_004	SGG_004	Tipo 2	GOB	OFICINAS REGIONALES DEL REGISTRO CIVIL	AMECA	AMECA	N/D	VALLES	20.5388889	-104.0455556
SGG_005	SGG_005	Tipo 2	GOB	OFICINAS REGIONALES DEL REGISTRO CIVIL	ZAPOTLÁN EL GRANDE	ZAPOTLÁN EL GRANDE	N/D	SUR	19.7052778	-103.4952778
SGG_009	SGG_009	Tipo 1	GOB	OFICINAS REGIONALES DEL REGISTRO PÚBLICO DE LA PROPIEDAD Y DE COMERCIO	LA BARCA	LA BARCA	N/D	CIÉNEGA	20.2722222	-102.5616667
SGG_010	SGG_010	Tipo 1	GOB	OFICINAS REGIONALES DEL REGISTRO PÚBLICO DE LA PROPIEDAD Y DE COMERCIO	TEPATITLAN DE MORELOS	TEPATITLAN DE MORELOS	N/D	ALTOS SUR	20.8055556	-102.7783333
SGG_011	SGG_011	Tipo 2	GOB	OFICINAS REGIONALES DEL REGISTRO PÚBLICO DE LA PROPIEDAD Y DE COMERCIO	AMECA	AMECA	N/D	VALLES	20.5555556	-104.0622222
SGG_014	SGG_014	Tipo 2	GOB	OFICINAS REGIONALES DEL REGISTRO PÚBLICO DE LA PROPIEDAD Y DE COMERCIO	ZAPOTLÁN EL GRANDE	ZAPOTLÁN EL GRANDE	N/D	SUR	19.7052778	-103.4952778
SGG_015	SGG_015	Tipo 2	GOB	OFICINAS REGIONALES DEL REGISTRO PÚBLICO DE LA PROPIEDAD Y DE COMERCIO	AUTLAN DE NAVARRO	AUTLÁN DE NAVARRO	N/D	COSTA SUR	19.7719444	-104.3955556
SGG_016	SGG_016	Tipo 2	GOB	OFICINAS REGIONALES DEL REGISTRO PÚBLICO DE LA PROPIEDAD Y DE COMERCIO	ARANDAS	ARANDAS	N/D	ALTOS SUR	20.6888889	-103.2786111
SGG_020	SGG_020	Tipo 1	GOB	EDIFICIO LA PAZ	GUADALAJARA	GUADALAJARA	N/D	CENTRO	20.6722222	-103.3619444
SPL_001	SPL_001	Tipo 1	GOB	SEPLAN	N/D	GUADALAJARA	N/D	CENTRO	20.6942778	-103.3492222
SSJ_016	JCSSA000235	Tipo 2	SSJ	SAN ANTONIO MATUTE	SAN ANTONIO MATUTE	AMECA	46600	VALLES	20.5627778	-103.9541667
SSJ_118	JCSSA001430	Tipo 2	SSJ	CAMICHINES	CAMICHINES	COCULA	48510	VALLES	20.4988889	-103.8008333
SSJ_119	JCSSA001442	Tipo 2	SSJ	COFRADIA DE LA LUZ	LA COFRADÍA DE LA LUZ	COCULA	48530	VALLES	20.4075000	-103.7694444
SSJ_120	JCSSA007766	Tipo 2	SSJ	SAN NICOLÁS	SAN NICOLÁS (SAN NICOLÁS ACUÑA)	COCULA	48520	VALLES	N/D	N/D
SSJ_241	JCSSA002801	Tipo 1	SSJ	C.S.R. LA CAPILLA	LA CAPILLA DEL REFUGIO	IXTLAHUACAN DE LOS MEMBRILLOS	45570	CENTRO	20.4566667	-103.2091667
SSJ_245	JCSSA002854	Tipo 1	SSJ	MÓDULO I IXTLAHUACÁN DEL RÍO	IXTLAHUACÁN DEL RÍO	IXTLAHUACAN DEL RIO	45260	CENTRO	20.8673333	-103.2399444
SSJ_247	JCSSA002883	Tipo 1	SSJ	MASCUALA	MASCUALA	IXTLAHUACAN DEL RIO	45280	CENTRO	20.7707778	-103.2735000
SSJ_248	JCSSA002895	Tipo 1	SSJ	PALOS ALTOS	PALOS ALTOS	IXTLAHUACAN DEL RIO	45270	CENTRO	20.8704444	-103.1560000

SSJ_249	JCSSA002900	Tipo 1	SSJ	SAN ANTONIO DE LOS VÁZQUEZ	SAN ANTONIO DE LOS VÁZQUEZ	IXTLAHUACAN DEL RIO	45290	CENTRO	20.8160278	-103.1481667
SSJ_250	JCSSA002912	Tipo 1	SSJ	TLACOTÁN	TACOTLAN (TLACOTAN)	IXTLAHUACAN DEL RIO	45280	CENTRO	20.8163889	-103.1888889
SSJ_251	JCSSA002924	Tipo 1	SSJ	TREJOS	TREJOS	IXTLAHUACAN DEL RIO	45280	CENTRO	20.7900278	-103.1944167
SSJ_254	JCSSA002965	Tipo 1	SSJ	C.S. TEOCALTITÁN	TEOCALTITÁN DE GUADALUPE (TEOCALTITÁN)	JALOSTOTILÁN	47138	ALTOS SUR	20.1426111	-102.3978056
SSJ_259	JCSSA003011	Tipo 2	SSJ	C.S. JESÚS MARÍA	JESÚS MARÍA	JESUS MARIA	47950	ALTOS SUR	20.6072222	-102.2244444
SSJ_346	JCSSA004143	Tipo 1	SSJ	PONCITLAN	PONCITLAN	PONCITLAN	45950	CIÉNEGA	20.3869444	-102.9350000
SSJ_349	JCSSA004184	Tipo 1	SSJ	SAN JACINTO	SAN JACINTO	PONCITLAN	45958	CIÉNEGA	20.4050000	-103.0627778
SSJ_351	JCSSA004201	Tipo 1	SSJ	SAN MIGUEL ZAPOTITLAN	SAN MIGUEL ZAPOTITLÁN	PONCITLAN	45975	CIÉNEGA	20.3994444	-103.0013889
SSJ_359	JCSSA004300	Tipo 2	SSJ	CENTRO DE SALUD LAS JUNTAS	LAS JUNTAS	PUERTO VALLARTA	48291	COSTA NORTE	20.7000000	-105.2472222
SSJ_375	JCSSA004493	Tipo 1	SSJ	EL SALTO	EL SALTO	EL SALTO	45880	CENTRO	20.5153600	-103.1853690
SSJ_376	JCSSA004510	Tipo 1	SSJ	LAS PINTITAS	LAS PINTITAS	EL SALTO	45880	CENTRO	20.5555667	-103.3022000
SSJ_377	JCSSA004522	Tipo 1	SSJ	SAN JOSÉ DEL CASTILLO	SAN JOSÉ DEL CASTILLO	EL SALTO	45685	CENTRO	20.5052778	-103.2333400
SSJ_378	JCSSA004534	Tipo 1	SSJ	EL VERDE	SAN JOSÉ EL VERDE (EL VERDE)	EL SALTO	45694	CENTRO	20.5580556	-103.2863889
SSJ_379	JCSSA004546	Tipo 1	SSJ	SAN JOSÉ EL QUINCE	EL QUINCE (SAN JOSÉ EL QUINCE)	EL SALTO	45880	CENTRO	20.5450000	-103.2933333
SSJ_380	JCSSA007812	Tipo 1	SSJ	LA HUIZACHERA	SANTA CRUZ DEL VALLE	TLAJOMULCO DE ZUÑIGA	45690	CENTRO	20.5677778	-103.3425000
SSJ_397	JCSSA004744	Tipo 2	SSJ	CRUCERO DE SANTA MARÍA	EL CRUCERO DE SANTA MARÍA	SAN MARTIN HIDALGO	46798	VALLES	20.3825000	-103.8605556
SSJ_399	JCSSA004761	Tipo 2	SSJ	SANTA CRUZ DE LAS FLORES	SANTA CRUZ DE LAS FLORES	SAN MARTIN HIDALGO	46790	VALLES	20.3919444	-103.9511111
SSJ_401	JCSSA004785	Tipo 1	SSJ	C.S. SAN MIGUEL EL ALTO	SAN MIGUEL EL ALTO	SAN MIGUEL EL ALTO	47140	ALTOS SUR	21.0361111	-102.3995000
SSJ_403	JCSSA004802	Tipo 1	SSJ	C.S. SAN JOSÉ DE LOS REYNOSO	SAN JOSÉ DE LOS REYNOSO	SAN MIGUEL EL ALTO	47150	ALTOS SUR	21.0724167	-102.2817500
SSJ_463	JCSSA005584	Tipo 1	SSJ	HOSPITAL REGIONAL DE TEPATITLAN	TEPATITLÁN DE MORELOS	TEPATITLAN DE MORELOS	47670	ALTOS SUR	20.8117778	-102.7794167
SSJ_469	JCSSA005654	Tipo 1	SSJ	C.S SAN JOSÉ DE GRACIA	SAN JOSE DE GRACIA	TEPATITLAN DE MORELOS	47728	ALTOS SUR	20.6750000	-102.5666389
SSJ_488	JCSSA005835	Tipo 1	SSJ	NICOLÁS R. CASILLAS	SAN AGUSTIN	TLAJOMULCO DE ZUÑIGA	45645	CENTRO	20.5572222	-103.4683333
SSJ_490	JCSSA005852	Tipo 1	SSJ	SAN SEBASTIAN EL GRANDE	SAN SEBASTIÁN EL GRANDE	TLAJOMULCO DE ZUÑIGA	45650	CENTRO	20.5344444	-103.4391667
SSJ_492	JCSSA005876	Tipo 1	SSJ	SANTA CRUZ DEL VALLE	SANTA CRUZ DEL VALLE	TLAJOMULCO DE ZUÑIGA	45370	CENTRO	20.5558333	-103.3380556
SSJ_493	JCSSA005881	Tipo 1	SSJ	CENTRO DE ATENCION INTEGRAL EN SALUD MENTAL ESTANCIA PROLONGADA (CAISAME E.P.)	ZAPOTE DEL VALLE (ZAPOTE DE SANTA CRUZ)	TLAJOMULCO DE ZUÑIGA	45670	CENTRO	20.5172222	-103.3050000
SSJ_496	JCSSA005910	Tipo 1	SSJ	LA ALAMEDA	LA ALAMEDA	TLAJOMULCO DE ZUÑIGA	45640	CENTRO	20.5050000	-103.2500000

SSJ_499	JCSSA005934	Tipo 1	SSJ	C.S. LA DURAZNERA	TLAQUEPAQUE	TLAQUEPAQUE	45588	CENTRO	20.5938889	-103.3166667
SSJ_502	JCSSA005963	Tipo 1	SSJ	C.S. SANTA MARIA TEQUEPEXPAN	TLAQUEPAQUE	TLAQUEPAQUE	45601	CENTRO	20.6050000	-103.4002778
SSJ_505	JCSSA005992	Tipo 1	SSJ	C.S. SAN MARTIN DE LAS FLORES	TLAQUEPAQUE	TLAQUEPAQUE	45620	CENTRO	20.6058333	-103.2847222
SSJ_511	JCSSA006050	Tipo 1	SSJ	C.S. SANTA ANITA	SANTA ANITA	TLAQUEPAQUE	45600	CENTRO	20.5538889	-103.4561111
SSJ_527	JCSSA006260	Tipo 1	SSJ	SAN GASPAR DE LAS FLORES	TONALÁ	TONALA	45404	CENTRO	20.6236111	-103.2413889
SSJ_537	JCSSA006366	Tipo 1	SSJ	PUENTE GRANDE	PUENTE GRANDE	TONALA	45420	CENTRO	20.5697222	-103.1554722
SSJ_589	JCSSA007013	Tipo 1	SSJ	INSTITUTO DERMATOLOGICO DE JALISCO " DR. JOSE BARBA RUBIO "	ZAPOPAN	ZAPOPAN	45190	CENTRO	20.7230556	-103.3527778
SSJ_601	JCSSA007153	Tipo 1	SSJ	SAN JUAN DE OCOTAN	ZAPOPAN	ZAPOPAN	45019	CENTRO	20.7002000	-103.4501139
SSJ_603	JCSSA007170	Tipo 1	SSJ	HOGARES DE NUEVO MÉXICO	ZAPOPAN	ZAPOPAN	45200	CENTRO	20.7677222	-103.4207778
SSJ_612	JCSSA007264	Tipo 1	SSJ	EL ZAPOTE	ZAPOPAN	ZAPOPAN	45050	CENTRO	20.6500822	-103.4166739
SSJ_622	JCSSA007363	Tipo 1	SSJ	IXCATAN	SAN FRANCISCO DE IXCATAN	ZAPOPAN	45100	CENTRO	20.8613500	-103.3419333
SSJ_624	JCSSA007392	Tipo 1	SSJ	NUEVO MÉXICO	NUEVO MEXICO	ZAPOPAN	45200	CENTRO	20.7679444	-103.4468889
SSJ_628	JCSSA007445	Tipo 1	SSJ	SAN ISIDRO ZAPOPAN	SAN ISIDRO	ZAPOPAN	45147	CENTRO	20.7914500	-103.3526333
SSJ_629	JCSSA007450	Tipo 1	SSJ	LOMAS DE LA PRIMAVERA	LOMAS DE LA PRIMAVERA	ZAPOPAN	55065	CENTRO	20.6391667	-103.4719444
SSJ_648	JCSSA007614	Tipo 1	SSJ	TECUALTITAN	TECUALTITAN	ZAPOTLAN DEL REY	45990	CIÉNEGA	20.4333333	-103.0380556
SSJ_649	JCSSA007626	Tipo 1	SSJ	MÓDULO I ZAPOTLANEJO	ZAPOTLANEJO	ZAPOTLANEJO	45430	CENTRO	20.6153833	-103.0803000
SSJ_651	JCSSA007660	Tipo 1	SSJ	LA LAJA	LA LAJA	ZAPOTLANEJO	45430	CENTRO	20.5788056	-103.1243889
SSJ_653	JCSSA007684	Tipo 1	SSJ	SAN JOSÉ DE LAS FLORES	SAN JOSÉ DE LAS FLORES (GALLINAS DE ARRIBA)	ZAPOTLANEJO	45430	CENTRO	20.6468167	-102.9700000
SSJ_654	JCSSA007696	Tipo 1	SSJ	SANTA FÉ	SANTA FE	ZAPOTLANEJO	45460	CENTRO	20.5322222	-103.0850000
SSJ_655	JCSSA007701	Tipo 1	SSJ	SAUCILLO DE MALDONADO	SAUCILLO DE MALDONADO (EL SAUCILLO)	ZAPOTLANEJO	45430	CENTRO	20.5578056	-102.9245833
SSJ_656	JCSSA012596	Tipo 1	SSJ	LA MORA	EL SALITRE (LA MORA)	ZAPOTLANEJO	45460	CENTRO	20.5522500	-103.1011389
SSJ_657	JCSSA000334	Tipo 1	SSJ	C.S. LOS DOLORES	LOS DOLORES	SAN IGNACIO CERRO GORDO	47190	ALTOS SUR	20.8053333	-102.5283611
SSJ_658	JCSSA000363	Tipo 1	SSJ	C.S. SAN IGNACIO CERRO GORDO 2	SAN IGNACIO CERRO GORDO	SAN IGNACIO CERRO GORDO	47190	ALTOS SUR	20.7473889	-102.5285278
UDG_102	UDG_102	Tipo 1	UDG	ESC. PREPARATORIA NO.6	N/D	TLAQUEPAQUE	44990	CENTRO	20.6066944	-103.3480278
UDG_1026	UDG_1026	Tipo 2	UDG	N/D	N/D	CASIMIRO CASTILLO	N/D	COSTA SUR	19.5499677	-104.4855223
UDG_103	UDG_103	Tipo 1	UDG	ESC. PREPARATORIA NO 12 MOD TLAQUEPAQUE	N/D	TLAQUEPAQUE	N/D	CENTRO	20.6380278	-103.3133056
UDG_1033	UDG_1033	Tipo 2	UDG	MÓDULO SAN ANTONIO MATUTE	SAN ANTONIO MATUTE	AMECA	N/D	VALLES	20.5571926	-103.9543345

UDG_1034	UDG_1034	Tipo 2	UDG	EXTENSIÓN BUENAVISTA	N/D	AMECA	N/D	VALLES	20.5667234	-103.8526612
UDG_104	UDG_104	Tipo 1	UDG	ESC. PREPARATORIA NO.16	N/D	TLAQUEPAQUE	N/D	CENTRO	20.6077778	-103.2888889
UDG_1063	UDG_1063	Tipo 2	GOB	N/D	N/D	ZAPOTLÁN EL GRANDE	N/D	SUR	N/D	N/D
UDG_1063	UDG_1063	Tipo 2	UDG	SISTEMA SISMOS: SAN MIGUEL (TUXPAN) (SMXJ)	N/D	TUXPAN	N/D	SURESTE	19.5716500	-103.3243830
UDG_109	UDG_109	Tipo 1	UDG	ESC. PREPARATORIA NO.10	N/D	ZAPOPAN	45101	CENTRO	20.7390000	-103.3835833
UDG_110	UDG_110	Tipo 1	UDG	ESC. PREPARATORIA NO.8	N/D	ZAPOPAN	45180	CENTRO	20.7322500	-103.3600000
UDG_112	UDG_112	Tipo 1	UDG	ESC. PREPARATORIA NO.9	N/D	ZAPOPAN	N/D	CENTRO	20.6271944	-103.4401944
UDG_122	UDG_122	Tipo 1	UDG	ESC. PREPARATORIA NO.15	N/D	ZAPOPAN	N/D	CENTRO	20.7105833	-103.4431944
UDG_123	UDG_123	Tipo 1	UDG	ESC. PREPARATORIA NO.7	N/D	ZAPOPAN	45130	CENTRO	20.7388889	-103.4119444
UDG_130	UDG_130	Tipo 2	UDG	ESC. PREPA. MODULO ZAPOTLAN EL GRANDE	N/D	ZAPOTLÁN EL GRANDE	49000	SUR	19.7291931	-103.4556716
UDG_131	UDG_131	Tipo 2	UDG	N/D	N/D	ZAPOTLÁN EL GRANDE	N/D	SUR	19.7027780	-103.4625000
UDG_137	UDG_137	Tipo 2	UDG	ESC. PREPA. MODULO COCULA	N/D	COCULA	48500	VALLES	20.3671812	-103.8299319
UDG_144	UDG_144	Tipo 2	UDG	N/D	N/D	LA HUERTA	N/D	COSTA SUR	19.4811110	-104.6391670
UDG_158	UDG_158	Tipo 2	UDG	ESC. PREPA. MODULO IXTAPA	N/D	PUERTO VALLARTA	48280	COSTA NORTE	20.7177591	-105.1994248
UDG_160	UDG_160	Tipo 2	UDG	ESCUELA PREPARATORIA REGIONAL DE PUERTO VALLARTA (UDG_160)	N/D	PUERTO VALLARTA	48290	COSTA NORTE	20.662494	-105.2161880
UDG_196	UDG_196	Tipo 2	UDG	ESC. PREPA. REG.DE AUTLAN	N/D	AUTLÁN DE NAVARRO	N/D	COSTA SUR	19.7708330	-104.3694440
UDG_2	UDG_2	Tipo 1	UDG	N/D	N/D	SAN IGNACIO CERRO GORDO	N/D	ALTOS SUR	20.7466944	-102.5296389
UDG_20	UDG_20	Tipo 1	UDG	ESC. PREPA. DE SN. MIGUEL EL ALTO	N/D	SAN MIGUEL EL ALTO	N/D	ALTOS SUR	21.0421944	-102.3982500
UDG_200	UDG_200	Tipo 2	UDG	N/D	N/D	EL GRULLO	N/D	SIERRA DE AMULA	19.8043060	-104.2181110
UDG_242	UDG_242	Tipo 2	UDG	ESCUELA PREPARATORIA REGIONAL DE ARANDAS	N/D	ARANDAS	47180	ALTOS SUR	20.6991729	-102.3510680
UDG_253	UDG_253	Tipo 2	UDG	MÓDULO JESÚS MARÍA	N/D	JESUS MARIA	N/D	ALTOS SUR	20.6036870	-102.2283300
UDG_254	UDG_254	Tipo 1	UDG	ESC. PREPA. MODULO JESUS MARIA	N/D	JESUS MARIA	N/D	ALTOS SUR	20.6041944	-102.2291389
UDG_279	UDG_279	Tipo 2	UDG	ESC. PREPA. MODULO TECALITLAN	N/D	TECALITLAN	N/D	SURESTE	19.4645439	-103.3113099
UDG_297	UDG_297	Tipo 1	UDG	N/D	N/D	ACATIC	N/D	ALTOS SUR	20.7866667	-102.9163889
UDG_31	UDG_31	Tipo 2	UDG	ESC. DE EDUC. MED. SUP. (OCOTLAN)	N/D	OCOTLÁN	N/D	CIÉNEGA	20.3431390	-102.7754170
UDG_311	UDG_311	Tipo 1	UDG	N/D	N/D	EL SALTO	N/D	CENTRO	20.5176667	-103.1883889

UDG_312	UDG_312	Tipo 1	UDG	ESC. PREPA. REG. DE TONALA	N/D	TONALA	N/D	CENTRO	20.6244000	-103.2357000
UDG_314	UDG_314	Tipo 1	UDG	ESC. PREPA. MODULO MATATLAN	N/D	ZAPOTLANEJO	N/D	CENTRO	20.7038889	-103.1575000
UDG_329	UDG_329	Tipo 2	UDG	ESCUELA PREPARATORIA REGIONAL DE ZAPOTILTIC	N/D	ZAPOTILTIC	49600	SUR	19.6275849	-103.4092759
UDG_39	UDG_39	Tipo 1	UDG	N/D	N/D	TONALA	N/D	CENTRO	20.6529500	-103.2477667
UDG_423	UDG_423	Tipo 2	UDG	ESC. PREPA. REG. DE SN. MARTIN HGO.	N/D	SAN MARTIN HIDALGO	N/D	VALLES	20.4366390	-103.9293890
UDG_424	UDG_424	Tipo 2	UDG	ESCUELA PREPARATORIA REGIONAL DE SAN MARTÍN HIDALGO	N/D	SAN MARTIN HIDALGO	46700	VALLES	20.4316265	-103.9239358
UDG_438	UDG_438	Tipo 2	UDG	ESCUELA PREPARATORIA REGIONAL DE AMECA	N/D	AMECA	N/D	VALLES	20.5483111	-104.0404389
UDG_475	UDG_475	Tipo 2	UDG	ESC. PREPA. REG. DE CASIMIRO CASTILLO	N/D	CASIMIRO CASTILLO	N/D	COSTA SUR	19.6022220	-104.4352780
UDG_49	UDG_49	Tipo 2	UDG	SENSORES: NEVADO DE COLIMA	N/D	TONILA	N/D	SUR	19.5657361	-103.6166472
UDG_500	UDG_500	Tipo 1	UDG	N/D	N/D	ZAPOTLAN DEL REY	N/D	CIÉNEGA	20.4696667	-102.9031667
UDG_551	UDG_551	Tipo 2	UDG	MÓDULO UNIÓN DE TULA	N/D	UNIÓN DE TULA	48000	SIERRA DE AMULA	19.9621909	-104.2651220
UDG_569	UDG_569	Tipo 2	UDG	N/D	N/D	TUXPAN	N/D	SUR	19.5716500	-103.3243833
UDG_578	UDG_578	Tipo 1	UDG	ESC. PREPARATORIA NO.17	N/D	TLAQUEPAQUE	N/D	CENTRO	20.5736944	-103.3212500
UDG_579	UDG_579	Tipo 1	UDG	MÓDULO SANTA ANITA	N/D	TLAQUEPAQUE	45600	CENTRO	20.5526667	-102.4361944
UDG_79	UDG_79	Tipo 1	UDG	PREPARATORIA JALISCO	N/D	GUADALAJARA	44100	CENTRO	20.6798333	-103.3505833
UDG_92	UDG_92	Tipo 1	UDG	PREPARATORIA NO. 14	N/D	GUADALAJARA	N/D	CENTRO	20.7334444	-103.3163056
UDG_93	UDG_93	Tipo 1	UDG	PREPARATORIA NO. 4	N/D	GUADALAJARA	44890	CENTRO	20.6406667	-103.3257222
UDG_94	UDG_94	Tipo 1	UDG	ESC. PREPARATORIA NO.13	N/D	GUADALAJARA	N/D	CENTRO	20.6293056	-103.3975278
CCL_FONDERE G_006	CCL_FONDERE G_006	Tipo 1	GOB	NUEVO CENTRO DE TLAJOMULCO	TLAJOMULCO DE ZUÑIGA	TLAJOMULCO DE ZUÑIGA	N/D	CENTRO	N/D	N/D

Detalle Técnico del equipamiento que integra la solución

Equipo instalado en Fase 1
Componente 1: Dorsal Estatal de Microondas
1.1 Red dorsal de Microondas principal

ID	Equipo	Descripción Completa	Marca	Modelo	No. Parte	Cantidad
1	Enlace de backbone 311 Mbps	Evolution Series 5 GHz Long Haul Terminal. 155 Mb/s, 2+1 Config.	NERA	METRO LH 4GHz 311Mbps 2+1	L1-05F	14
2	Enlace de backbone 311 Mbps	Evolution Series standard software package.	NERA	METRO LH 4GHz 311Mbps 2+1	SW-EVOLUTION	14
3	Enlace de backbone 311 Mbps	4FE/1GBE (TX) + 1GBE (SFP) interface unit. QoS at higher rates supported.	NERA	METRO LH 4GHz 311Mbps 2+1	FNZ5695B-T	14
4	Enlace de backbone 311 Mbps	IFU mounting kit, incl 19 inch and 600 mm rack mount. One per IFU required. For Universal, Access IFU and DXC Frame.	NERA	METRO LH 4GHz 311Mbps 2+1	ABZ6884	28
5	Enlace de backbone 311 Mbps	Power Cable w/2pin connector, 10m	NERA	METRO LH 4GHz 311Mbps 2+1	88W5362- PWR10000	56
6	Enlace de backbone 311 Mbps	Combiner Space Diversity Option. Per transceiver.	NERA	METRO LH 4GHz 311Mbps 2+1	EVOP-SD-COMB	30
7	Enlace de backbone 311 Mbps	Long Haul Split Mount system, outdoor branching box. One required for up to 4 channels. (5 to 8 channels requires two).	NERA	METRO LH 4GHz 311Mbps 2+1	EVOP-LH-SPLIT	14
8	Enlace de backbone 311 Mbps	Screw and bracket kit for rack (19" and ETSI). For rack installation, top support and fixing to floor	NERA	METRO LH 4GHz 311Mbps 2+1	MSK5371	14
9	Enlace de backbone 311 Mbps	KIT de accesorios, conectores , cable de linea de TX, accesorio para montaje en rack	NERA	METRO LH 4GHz 311Mbps 2+1	HTI-KTACC1.1	1
10	Enlace de backbone 160 Mbps	ODU 7.1-7.9 GHz, ACM, High Power .	NERA	XPAND IP 7GHz 160Mbps 1+1HSB	FU07AAB0B- XXXX	16
11	Enlace de backbone 160 Mbps	ODU HSB/2+0 Coupler 7.1-8.5 GHz, symmetrical	NERA	XPAND IP 7GHz 160Mbps 1+1HSB	FG78A3A	8
12	Enlace de backbone 160 Mbps	XPAND-IP Licence for 160 Mbit/s transmission capacity, per ODU	NERA	XPAND IP 7GHz 160Mbps 1+1HSB	EVLIC-XPANDIP- 160M	16
13	Enlace de backbone 160 Mbps	Evolution Series standard software package.	NERA	XPAND IP 7GHz	SW-EVOLUTION	8

	Mbps			160Mbps 1+1HSB		
14	Enlace de backbone 160 Mbps	Universal IFU assembly. Supports XPAND IP, XPAND and METRO.	NERA	XPAND IP 7GHz 160Mbps 1+1HSB	FUBU6325C-T	8
15	Enlace de backbone 160 Mbps	Radio Interface Unit. Supports all datarates. ACM compatible.	NERA	XPAND IP 7GHz 160Mbps 1+1HSB	FDM5559B-T	16
16	Enlace de backbone 160 Mbps	Gigabit Ethernet Interface and Controller Unit.	NERA	XPAND IP 7GHz 160Mbps 1+1HSB	FNZ5744A-T	8
17	Enlace de backbone 160 Mbps	IFU mounting kit, incl 19 inch and 600 mm rack mount. One per IFU required. For Universal, Access IFU and DXC Frame.	NERA	XPAND IP 7GHz 160Mbps 1+1HSB	ABZ6884	8
18	Enlace de backbone 160 Mbps	Power Cable w/2pin connector, 10m	NERA	XPAND IP 7GHz 160Mbps 1+1HSB	88W5362- PWR10000	16
19	Enlace de backbone 160 Mbps	IFU and ODU grounding kit, one per ODU required. Evolution Series.	NERA	XPAND IP 7GHz 160Mbps 1+1HSB	UWA6462	16
20	Enlace de backbone 160 Mbps	Evolution series Quick Reference Guide & User Manual (CD). B4065 & H4067	NERA	XPAND IP 7GHz 160Mbps 1+1HSB	EV-USER-DOC	8
21	Enlace de backbone 160 Mbps	KIT de accesorios, conectores , cable de linea de TX, accesorio para montaje en rack	NERA	XPAND IP 7GHz 160Mbps 1+1HSB	HTI-KTACC1.2	1
22	Enlace de backbone 90 Mbps	ODU 7.1-7.9 GHz, ACM, High Power .	NERA	XPAND IP 7GHz 90Mbps 1+0	FU07AAB0B- XXXX	14
23	Enlace de backbone 90 Mbps	XPAND-IP Licence for 90 Mbit/s transmission capacity, per ODU	NERA	XPAND IP 7GHz 90Mbps 1+0	EVLIC-XPANDIP- 90M	14
24	Enlace de backbone 90 Mbps	Evolution Series standard software package.	NERA	XPAND IP 7GHz 90Mbps 1+0	SW-EVOLUTION	14

25	Enlace de backbone 90 Mbps	Universal IFU assembly. Supports XPAND IP, XPAND and METRO.	NERA	XPAND IP 7GHz 90Mbps 1+0	FUBU6325C-T	14
26	Enlace de backbone 90 Mbps	Radio Interface Unit. Supports all datarates. ACM compatible.	NERA	XPAND IP 7GHz 90Mbps 1+0	FDM5559B-T	14
27	Enlace de backbone 90 Mbps	Gigabit Ethernet Interface and Controller Unit.	NERA	XPAND IP 7GHz 90Mbps 1+0	FNZ5744A-T	14
28	Enlace de backbone 90 Mbps	IFU mounting kit, incl 19 inch and 600 mm rack mount. One per IFU required. For Universal, Access IFU and DXC Frame.	NERA	XPAND IP 7GHz 90Mbps 1+0	ABZ6884	14
29	Enlace de backbone 90 Mbps	Power Cable w/2pin connector, 10m	NERA	XPAND IP 7GHz 90Mbps 1+0	88W5362- PWR10000	14
30	Enlace de backbone 90 Mbps	IFU and ODU grounding kit, one per ODU required. Evolution Series.	NERA	XPAND IP 7GHz 90Mbps 1+0	UWA6462	14
31	Enlace de backbone 90 Mbps	Evolution series Quick Reference Guide & User Manual (CD). B4065 & H4067	NERA	XPAND IP 7GHz 90Mbps 1+0	EV-USER-DOC	14
32	Enlace de backbone 90 Mbps	KIT de accesorios, conectores , cable de linea de TX, accesorio para montaje en rack	NERA	XPAND IP 7GHz 90Mbps 1+0	HTI-KTACC1.3	1
33	Antenas	1.8 m Antenna, High Perf., 4.4 - 5.0 GHz, Dual Pol., Grey, White Hypalon Radome, PDR48 Flange	NERA	Ant. 1.8 m Dual pol.	AN-HPX6-44-NR- D1A/G_USD	12
34	Antenas	2.4 m Antenna, High Perf., 4.4 - 5.0 GHz, Dual Pol., Grey, White Hypalon Radome, PDR48 Flange	NERA	Ant. 2.4 m Dual Pol	AN-HPX8-44-NR- D1A_USD	6
35	Antenas	3.0 m Antenna, High Perf., 4.4 - 5.0 GHz, Dual Pol., Grey, White Hypalon Radome, PDR48 Flange	NERA	Ant. 3.0 m Dual Pol	AN-HPX10-44- NR-D1A_USD	4
36	Antenas	3.7 m Antenna, High Perf., 4.4 - 5.0 GHz, Dual Pol., Grey, White Hypalon Radome, PDR48 Flange	NERA	Ant. 3.7 m Dual Pol	AN-HPX12-44- NR-D1M_USD	2
37	Antenas	0.6 m (2 ft) Antenna, ValuLine, 7.125 - 8.5 GHz, Single Pol., White, White Radome, PDR84 Flange	NERA	Ant. 0.6 m Single Pol.	AN-VHLP2-7W- 4WH_USD	4
38	Antenas	1.2 m (4 ft) Antenna, ValuLine, 7.125 - 8.5 GHz, Single Pol., White, White Radome, PDR84 Flange. One support strut incl.	NERA	Ant. 1.2 m Single Pol.	AN-VHLP4-7W- 4WH/C_USD	16
39	Antenas	1.8 m (6 ft) Antenna, ValuLine, 7.125 - 8.5 GHz, Single Pol., White, White Radome, PDR84 Flange. One support strut incl.	NERA	Ant. 1.8 m Single Pol.	AN-VHLP6-7W- 4WH/C_USD	2

40	Antenas	Soporte para antena de diámetro menor ó igual a 1.2m.	NERA	Sop-1.2	MISC03	22
41	Antenas	Soporte para antena de diámetro mayor a 1.2m y hasta 2.4m.	NERA	Sop-1.2 - 2.4	MISC04	18
42	Antenas	Soporte para antena de diámetro mayor a 2.4m.	NERA	Sop-2.4+	MISC05	6
43	Fuerza	Sistema -48VCD Eltek Minipack_4800 equipado con 3 rectificadores 800W., SmartPack, 1 banco de baterías 100Ah modelo 12VE115FR y Panel de distribución de CD 20pos con 20 brakers 6A.	ELTEK	Minipack-4800	FN-MISC01	7
44	Fuerza	Sistema -48VCD Eltek Minipack_4800 equipado con 3 rectificadores 800W., SmartPack, 2 bancos de baterías 100Ah modelo 12VE115FR y Panel de distribución de CD 20pos con 20 brakers 6A	ELTEK	Minipack-4800	FN-MISC02	3
45	Fuerza	Sistema -48VCD Eltek MiniPack_4800 equipado con 4 rectificadores 800W., SmartPack, 2 bancos de baterías 100Ah modelo 12VE115FR y Panel de distribución de CD 20pos con 20 brakers 6A	ELTEK	Minipack-4800	FN-MISC03	5
46	Fuerza	Sistema -48VCD FlatPack2 5UR equipado con 4 rectificadores 2000W., SmartPack, 3 bancos de baterías 155Ah modelo M12V155FT y Panel de distribución CD 20pos con 20 brakers 6Amp.	ELTEK	FlatPack2	FN-MISC04	1
47	Fuerza	KIT de accesorios para instalación sistema de fuerza	ELTEK	N/A	HTI-KTACC1.4	1
1.2 Sistema de gestión de red dorsal						
ID	Equipo	Descripción Completa	Marca	Modelo	No. Parte	Cantidad
1	Sistema de gestión	NetMaster NMS Application Server including one Client, ex. HW. Includes basic FCPS Management, radio config tool, one year free upgrade support. Mandatory item	NERA	NetMaster Application	NETM-NMS-SERVER	1
2	Sistema de gestión	NetMaster NE licence, per NE	NERA	NetMaster Application	NETM-LIC-NE	52
3	Sistema de gestión	NetMaster Concurrent Clients. Price per additional client	NERA	NetMaster Application	NETM-CLIENT	2
4	Sistema de gestión	Oracle Database, Standard Edition One, Named User. Includes five client licenses. (Optional, not needed if customer already has Oracle DB).	NERA	NetMaster Application	NETM-ORACLE-STD-ONE	1

5	Sistema de gestión	Administrative domains with geographical maps.	NERA	NetMaster Application	NETM-FEAT-DOMAINS	1
6	Sistema de gestión	Report generator.	NERA	NetMaster Application	NETM-FEAT-REPGEN	1
7	Servidor para sistema de gestión	PowerEdge R210 Chassis w/up to 2 Cabled HDs and Quad-Pack LED Diagnostics, Intel® Xeon® X3430, 2.4 GHz, 8M Cache, 4GB Memory (2x2GB), 1333MHz, Dual Ranked UDIMM 160GB 7.2k RPM Serial ATA 3Gbps 3.5-in Cabled Hard Drive	DELL	PowerEdge	PowerEdge R210	1
<p>Componente 2: Accesos de última milla inalámbrica</p> <p>2.2 Radio bases inalámbrica basados en la norma IEEE 802.16-2004</p>						
ID	Equipo	Descripción Completa	Marca	Modelo	No. Parte	Cantidad
1	Base Station BST	BreezeMAX Base Station Shelf. Include air ventilation unit (AVU)	Alvarion	BMAX-BST-SH	735201	11
2	Base Station BST	BreezeMAX Base Station Power Supply Unit	Alvarion	BMAX-BST-PSU	735203	38
3	Base Station BST	BreezeMAX TDD Network Processor Unit	Alvarion	BMAX-BST-TDD-NPU	735250	11
4	Base Station BST	BreezeMAX Base Station Power Interface Unit. Includes DC power cable. High Power	Alvarion	BMAX-4M-PIU	700203	22
5	Base Station BST	BreezeMAX TDD 1.x Base Station Access Unit interface module for (4channels). Available from June 2008, To be ordered with release 1.5. This Item replaces PN 723202	Alvarion	BMAX-4M-AU-IDU-4CH	735230	38
6	Base Station BST	19" front panel for power feeder & GPS IGA with 2 covers.	Alvarion	BMAX-BST-RM-PWR-FEED and GPS	735217	11
7	Base Station BST	Outdoor GPS Receiver for Bmax Base Station.	Alvarion	BMAX-Timing GPS-OGR	723204	11
8	Base Station BST	Indoor GPS Adaptor unit. Interfaces between the outdoor GPS and an NPU	Alvarion	BMAX-Timing GPS-IGA	723203	11

9	Base Station BST	Indoor Outdoor Cable, for connecting the GPS outdoor receiver to the GPS Indoor Adaptor. Cat-5 Cable with special bayonet connector on one side and open end on the other side. Two RJ-45 connectors (one will be used with the cable and a spare one) included. Length: 100m.	Alvarion	Timing GPS-CBL-100	723206	11
10	Base Station BST	BreezeMAX Base Station High Power Outdoor Radio Unit - for 3.3GHz band, supporting frequency range 3300 - 3355MHz . With RF connector for a separate external antenna (antenna not included). Indoor to Outdoor cable (IOC) and Outdoor to Antenna Cable (OAC) to be ordered separately	Alvarion	BMAX-BST-AU-ODU-HP-TDD-3.3a	733510	38
11	Base Station BST	Antenna 3.3-3.8 GHz, 60° sector vertical polarity, Terminating Connector: N female, Total gain 16.5 dBi.	Alvarion	BS ANT 60V/3.3-3.8	300615	38
12	Base Station BST	Outdoor unit to Antenna Cable. Length: 1.5m. Connectors: N male / N male 90 degree angle. Total loss @ 2.4 / 2.6 / 3.5 / 3.8 GHz: 1dB	Alvarion	OAC LMR-400-1-1.5	723218	38
13	Base Station BST	Indoor unit to Outdoor unit Cable, for use with BreezeMAX models that include High Power Outdoor units; Terminating connectors: TNC male / TNC male.	Alvarion	IOC LMR240-1-60	735314	38

2.3 Suscriptores inalámbricos basados en la norma IEEE 802.16-2004

ID	Equipo	Descripción Completa	Marca	Modelo	No. Parte	Cantidad
1	CPE's - Subscribers Units	BreezeMAX Data Bridge Indoor Module with one 10/100 Base-T Data Port. Type of Cable to Mains is according to destination country	Alvarion	BMAX-CPE-IDU-1D	735100	1086
2	CPE's - Subscribers Units	BreezeMAX CPE Pro Outdoor Radio Unit - 3,300 - 3,400 MHz, with Integrated Antenna. Indoor to Outdoor cable (CBL-BB) to be ordered separately.	Alvarion	BMAX-CPE-ODU-PRO-TDD-SA-3.3	733180	1086
3	CPE's - Subscribers Units	BreezeMAX CPE Pro Outdoor Radio Unit - 3,300 - 3,400 MHz, with Connector for External Antenna. Indoor to Outdoor cable (CBL-BB) to be ordered separately.	Alvarion	BMAX-CPE-ODU-PRO-TDD-SE-3.3	733181	172
4	CPE's - Subscribers Units	Indoor unit to outdoor unit baseband cable for use with BU-DS.11, BU-DS.11.D, RB-DS.11, RB-DS.11.D, BA VL, B-MAX Terminating connectors: RJ 45 ruggedized	Alvarion	CBL-BB/30	811572	1086

5	Antenna CPE's - Subscribers Units	Antenna 3.3-3.8 GHz 26 dBi GRID	MTI Wireless	26 dBi GRID Antenna	MT-386001/N	172
6	Protector de linea contra descarga para linea Ethernet	APC ProtectNet standalone surge protector for 10/100/1000 Base-T Ethernet lines	APC	ProtectNET	PNET1GB	1086

2.4 Sistema de gestión para sistemas inalámbricos basados en la norma IEEE
802.16-2004

ID	Equipo	Descripción Completa	Marca	Modelo	No. Parte	Cantidad
1	STAR Management Suite	AlvariSTAR Server SW License including 2 client licenses plus an embedded Oracle Database. Does not include HW server.	Alvarion	AlvariSTAR Server Software License plus internal Oracle database	712245	1
2	STAR Management Suite	Mangment license Fee per BST that is managed via the Alvaristar	Alvarion	Management fee per TDD BST	715712	15
3	STAR Management Suite	Management fee per single CPE (non-TR-69), which is managed via the AlvariSTAR	Alvarion	Management fee per TDD CPE (non TR- 69)	715714	1086
4	STAR Management Suite	AlvariCRAFT Graphical LCT for single Field Technician license use. AlvariCRAFT manages single BST.	Alvarion	AlvariCRAFT	715767	7
5	Servidor de administracion	PowerEdge 2970 Quad Core AMD Opteron™ 2382,4x512K Cache,2.6GHz,1Ghz HyperTransport, Windows Server 2008 R2, Standard Edition, incluye 5 CAL	DELL	PowerEdge	PowerEdge 2970	1

Componente 3: Solución de seguridad integrada UTM

3.1 Solución de seguridad integrada UTM (Sitio Central)

ID	Equipo	Descripción Completa	Marca	Modelo	No. Parte	Cantidad
1	Solucion de seguridad integrada	LX Transceiver Module	Fortinet	Fortinet 5020	FG-TRAN-LX	4
2	Solucion de seguridad integrada	Gig Copper Transceiver Module	Fortinet	Fortinet 5020	FG-TRAN-GC	4
3	Blades UTM	Hardware plus 1 year 8x5 Forticare and FortiGuard Bundle	Fortinet	Fortinet 5001B	FG-5001B-BDL	2
4	Chasis UTM	6-slot chassis with fan trays, power entry modules, shelf alarm panel and 1 shelf manager	Fortinet	Fortinet 5060	FG-5060-DC	1
5	Ventiladores chasis UTM	Fan tray for FG-5060 chassis	Fortinet	Fortinet 5060	FG-5060FA	1

3.2 Consola centralizada de control de la administración, calidad de servicio y seguridad

ID	Equipo	Descripción Completa	Marca	Modelo	No. Parte	Cantidad
1	Consola centralizada de administración, calidad de servicio y seguridad	FortiAnalyzer-2000B, Quad Core CPU, redundant power, 6x 10/100/1000	Fortinet	FortiAnalyzer - 2000B	FAZ-2000B-E02S	1
2	Expansion de 1TB para consola centralizada	Replacement or additional 1 TB drive for FMG-3000C, FML/FAZ-2000B, FAZ/FWB/FMG-1000C	Fortinet	FortiAnalyzer - 2000B	SP-D1TC	4

Componente 4: Equipo de segmentación en CPE

4.1 Equipo de segmentación en CPE

ID	Equipo	Descripción Completa	Marca	Modelo	No. Parte	Cantidad
----	--------	----------------------	-------	--------	-----------	----------

1	Router Inalámbrico	Cisco 881 Ethernet Sec Router 802.11n FCC Comp	CISCO	CISCO 881	CISCO881W-GN-A-K9	1086
2	Router Inalámbrico	Power Cord,110V	CISCO	CISCO 881	CAB-AC	1086
3	Router Inalámbrico	Cisco 880 Series IOS UNIVERSAL DATA	CISCO	CISCO 881	S880DUDK9-15101T	1086
4	Router Inalámbrico	Cisco Config Professional on CD, CCP-Express on Router Flash	CISCO	CISCO 881	CCP-CD	1086
5	Router Inalámbrico	2.4 GHz 2.2 dBi Swivel Dipole Antenna Black, RP-TNC	CISCO	CISCO 881	AIR-ANT2422DB-R	1086
6	Router Inalámbrico	Yellow Cable for Ethernet, Straight-through, RJ-45, 6 feet	CISCO	CISCO 881	CAB-ETH-S-RJ45	1086
7	Router Inalámbrico	Power Supply 60 Watt AC	CISCO	CISCO 881	PWR-60W-AC	1086
8	Router Inalámbrico	Cisco 801 Series IOS WIRELESS LAN LWAPP RECOVERY	CISCO	CISCO 881	S801RK9W-12421JA	1086
9	Router Inalámbrico	Cisco 801 Series IOS WIRELESS LAN	CISCO	CISCO 881	S801W7K9-12421JA	1086
10	Router Inalámbrico	Cisco 880 Advanced Security Software License	CISCO	CISCO 881	SL-880-ADVSEC	1086

Componente 5: Router de Core, Switch de Radiobase y Switch de Core

5.1 Router/Switch de CORE

ID	Equipo	Descripción Completa	Marca	Modelo	No. Parte	Cantidad
1	Router Core	Catalyst Chassis+Fan Tray+Sup720-10G; IP Base ONLY incl. VSS	CISCO	Catalyst 6500 Series	VS-C6504E-S720-10G	1
2	Router Core	Cisco CAT6000-VSS720 IOS ADV ENT SERV SSH LAN ONLY	CISCO	Catalyst 6500 Series	SV33AEK9L-12233SXH	1
3	Router Core	SP adapter for SUP720 and SUP720-10G	CISCO	Catalyst 6500 Series	CF-ADAPTER-SP	1
4	Router Core	Cat6500 Sup720/Sup32 Compact Flash Mem 256MB	CISCO	Catalyst 6500 Series	MEM-C6K-CPTFL256M	1

5	Router Core	SP adapter for SUP720 and SUP720-10G	CISCO	Catalyst 6500 Series	CF-ADAPTER-SP	1
6	Router Core	Cat6500 Sup720/Sup32 Compact Flash Mem 256MB	CISCO	Catalyst 6500 Series	MEM-C6K-CPTFL256M	1
7	Router Core	Cat6500 48-port 10/100/1000 GE Mod: fabric enabled, RJ-45	CISCO	Catalyst 6500 Series	WS-X6748-GE-TX	1
8	Router Core	Catalyst 6500 Dist Fwd Card for WS-X67xx modules	CISCO	Catalyst 6500 Series	WS-F6700-DFC3C	1
9	Router Core	2700W DC Power Supply for Cisco 7604/6504-E	CISCO	Catalyst 6500 Series	PWR-2700-DC/4	2
10	Router Core	Connector Kit	CISCO	Catalyst 6500 Series	CONNECTOR-KIT	1
11	Router Core	Cat 6500 Supervisor 720 with 2 ports 10GbE and MSFC3 PFC3C	CISCO	Catalyst 6500 Series	VS-S720-10G-3C	1
12	Router Core	Catalyst 6500 Multilayer Switch Feature Card (MSFC) III	CISCO	Catalyst 6500 Series	VS-F6K-MSFC3	1
13	Router Core	Catalyst 6500 Sup 720-10G Policy Feature Card 3C	CISCO	Catalyst 6500 Series	VS-F6K-PFC3C	1
14	Router Core	Catalyst 6500 Supervisor 720 with 2 10GbE ports	CISCO	Catalyst 6500 Series	VS-S720-10G	1
15	Router Core	Catalyst 6500 Compact Flash Memory 1GB	CISCO	Catalyst 6500 Series	MEM-C6K-CPTFL1GB	1
16	Router Core	Bootflash for SUP720-64MB-RP	CISCO	Catalyst 6500 Series	BF-S720-64MB-RP	1
17	Router Core	Catalyst 6500 Multilayer Switch Feature Card (MSFC) III	CISCO	Catalyst 6500 Series	VS-F6K-MSFC3	1
18	Router Core	Catalyst 6500 Sup 720-10G Policy Feature Card 3C	CISCO	Catalyst 6500 Series	VS-F6K-PFC3C	1
19	Router Core	Catalyst 6500 Compact Flash Memory 1GB	CISCO	Catalyst 6500 Series	MEM-C6K-CPTFL1GB	1
20	Router Core	Bootflash for SUP720-64MB-RP	CISCO	Catalyst 6500 Series	BF-S720-64MB-RP	1
21	Router Core	Cat 6500 512MB DDR, xCEF720 (67xx interface, DFC3A/DFC3B)	CISCO	Catalyst 6500 Series	MEM-XCEF720-512M	1
22	Router Core	High-Speed Fan Module for 7604/6504-E	CISCO	Catalyst 6500 Series	FAN-MOD-4HS	1
23	Router Core	GE SFP, LC connector SX transceiver	CISCO	Catalyst 6500 Series	GLC-SX-MM	2

24						
25	Router Core	Cat 6500 Sup 2T with 2x10GbE and 3 x 1GbE with MSFC5 PFC4XL	CISCO	Catalyst 6500 Series	VS-S2T-10G-XL	2
26	Router Core	Catalyst 6500 Dist Fwd Card DFC4 S	CISCO	Catalyst 6500 Series	WS-F6K-DFC4-A=	1
5.2 Switch de radiobase						
ID	Equipo	Descripción Completa	Marca	Modelo	No. Parte	Cantidad
1	ISR 3925	Cisco 3925 w/SPE100 (3GE, 4EHWIC, 4DSP, 2SM, 256MBCF, 1 GB DRAM, IPB)	CISCO	CISCO3925E	CISCO3925/K9	7
2	ISR 3925	Data License for Cisco 3900 Series	CISCO	CISCO3925E	SL-39-DATA-K9	7
3	ISR 3925	Enhcd EtherSwitch, L2/L3, SM, 16GE, POE	CISCO	CISCO3925E	SM-ES3G-16-P	7
4	ISR 3925	Cisco 3925/3945 DC Power Supply	CISCO	CISCO3925E	PWR-3900-DC	7
5	ISR 3925	Cisco 3925-3945 IOS UNIVERSAL	CISCO	CISCO3925E	S39UK9-15001M	7
6	ISR 3925	Cisco 3925/3945 Fan Assembly (Bezel included)	CISCO	CISCO3925E	3900-FANASSY	7
7	ISR 3925	Cisco Services Performance Engine 100 for Cisco 3925 ISR	CISCO	CISCO3925E	C3900-SPE100/K9	7
8	ISR 3925	Cisco Config Pro Express on Router Flash	CISCO	CISCO3925E	ISR-CCP-EXP	7
9	ISR 3925	1GB DRAM (512MB+512MB) for Cisco 3925/3945 ISR (Default)	CISCO	CISCO3925E	MEM-3900-1GB-DEF	7
10	ISR 3925	256MB Compact Flash for Cisco 1900, 2900, 3900 ISR	CISCO	CISCO3925E	MEM-CF-256MB	7
11	ISR 3925	128MB USB Flash Token for Cisco 1800/2800/3800 series	CISCO	CISCO3925E	MEMUSB-128FT	7
12	ISR 3925	IP Base License for Cisco 3925/3945	CISCO	CISCO3925E	SL-39-IPB-K9	7
13	ISR 3925	Cisco 3925E w/SPE200, 4GE, 3EHWIC, 3DSP, 2SM, 256MBCF, 1 GB DRAM, IPB	CISCO	CISCO3925E	CISCO3925E/K9	3
14	ISR 3925	Data License for Cisco 3900 Series	CISCO	CISCO3925E	SL-39-DATA-K9	3
15	ISR 3925	Enhcd EtherSwitch, L2/L3, SM, 16GE, POE	CISCO	CISCO3925E	SM-ES3G-16-P	3
16	ISR 3925	Cisco 3925/3945 DC Power Supply	CISCO	CISCO3925E	PWR-3900-DC	3

17	ISR 3925	Cisco 3925-3945 SPE IOS UNIVERSAL	CISCO	CISCO3925E	S39EUK9-15101T	3
18	ISR 3925	Cisco 3925/3945 Fan Assembly (Bezel included)	CISCO	CISCO3925E	3900-FANASSY	3
19	ISR 3925	Cisco Services Performance Engine 200 for Cisco 3925E	CISCO	CISCO3925E	C3900-SPE200/K9	3
20	ISR 3925	Cisco Config Pro Express on Router Flash	CISCO	CISCO3925E	ISR-CCP-EXP	3
21	ISR 3925	1GB DRAM (512MB+512MB) for Cisco 3925/3945 ISR (Default)	CISCO	CISCO3925E	MEM-3900-1GB-DEF	3
22	ISR 3925	256MB Compact Flash for Cisco 1900, 2900, 3900 ISR	CISCO	CISCO3925E	MEM-CF-256MB	3
23	ISR 3925	128MB USB Flash Token for Cisco 1800/2800/3800 series	CISCO	CISCO3925E	MEMUSB-128FT	3
24	ISR 3925	IP Base License for Cisco 3925/3945	CISCO	CISCO3925E	SL-39-IPB-K9	3
25	ISR 3945	Cisco 3945 w/SPE250, 4GE, 3EHWIC, 3DSP, 4SM, 256MBCF, 1 GB DRAM, IPB	CISCO	ISR3945E	CISCO3945E/K9	5
26	ISR 3945	Cisco 3925-3945 SPE IOS UNIVERSAL	CISCO	ISR3945E	S39EUK9-15101T	5
27	ISR 3945	Data License for Cisco 3900 Series	CISCO	ISR3945E	SL-39-DATA-K9	5
28	ISR 3945	Enhcd EtherSwitch, L2/L3, SM, 16GE, POE	CISCO	ISR3945E	SM-ES3G-16-P	3
29	ISR 3945	Cisco 3925/3945 DC Power Supply	CISCO	ISR3945E	PWR-3900-DC	5
30	ISR 3945	Cisco Config Pro Express on Router Flash w/o default config	CISCO	ISR3945E	ISR-CCP-EXP-NOCONF	5
31	ISR 3945	Cisco 3925/3945 Fan Assembly (Bezel included)	CISCO	ISR3945E	3900-FANASSY	5
32	ISR 3945	Cisco Services Performance Engine 250 for Cisco 3945 ISR	CISCO	ISR3945E	C3900-SPE250/K9	5
33	ISR 3945	1GB DRAM (512MB+512MB) for Cisco 3925/3945 ISR (Default)	CISCO	ISR3945E	MEM-3900-1GB-DEF	5
34	ISR 3945	256MB Compact Flash for Cisco 1900, 2900, 3900 ISR	CISCO	ISR3945E	MEM-CF-256MB	5
35	ISR 3945	IP Base License for Cisco 3925/3945	CISCO	ISR3945E	SL-39-IPB-K9	5
36	ISR 3945	128MB USB Flash Token for Cisco 1800/2800/3800 series	CISCO	ISR3945E	MEMUSB-128FT	5
37	ISR 3945	Enhcd EtherSwitch, L2/L3, SM, 24 GE, POE	CISCO	ISR3945E	SM-ES3G-24-P	2

5.3. Software de Administración

ID	Equipo	Descripción Completa	Marca	Modelo	No. Parte	Cantidad
1	Software de Administración	LMS 3.2 Small Enterprise II, networks of 300 to 1500 devices	CISCO	Cisco Works	CWLMS-3.2-1.5K-K9	1
2	Servidor	PE R510 Chassis for Up to Four 3.5" Cabled Hard Drives Intel® Xeon® X5560, 2.8Ghz, 8M Caché, 6.40 GT/s QPI, Turbo, HT Windows Server 2008 R2, Standard Edition, incluye 5 CAL, 4GB Memory (2x2GB), 1066MHz, Dual Ranked RDIMMs for 2 Processors 160GB 7.2K RPM SATA 3.5" Cabled Hard Drive	DELL	PowerEdge	PowerEdge R510	1
<p>Equipo instalado en Fase 1 BIS</p> <p>Componente 1: Accesos de última milla inalámbrica</p> <p>1.1 Suscriptores inalámbricos basados en la norma IEEE 802.16-2004</p>						
ID	Equipo	Descripción Completa	Marca	Modelo	No. Parte	Cantidad
1	CPE's - Subscribers Units	BreezeMAX Data Bridge Indoor Module with one 10/100 Base-T Data Port. Type of Cable to Mains is according to destination country	Alvarion	BMAX-CPE-IDU-1D	735100	144
2	CPE's - Subscribers Units	BreezeMAX CPE Pro Outdoor Radio Unit - 3,300 - 3,400 MHz, with Integrated Antenna. Indoor to Outdoor cable (CBL-BB) to be ordered separately.	Alvarion	BMAX-CPE-ODU-PRO-TDD-SA-3.3	733180	85
3	CPE's - Subscribers Units	BreezeMAX CPE Pro Outdoor Radio Unit - 3,300 - 3,400 MHz, with Connector for External Antenna. Indoor to Outdoor cable (CBL-BB) to be ordered separately.	Alvarion	BMAX-CPE-ODU-PRO-TDD-SE-3.3	733181	59
4	CPE's - Subscribers Units	Indoor unit to outdoor unit baseband cable for use with BU-DS.11, BU-DS.11.D, RB-DS.11, RB-DS.11.D, BA VL, B-MAX Terminating connectors: RJ 45 ruggedized	Alvarion	CBL-BB/30	811572	59
5	Antenna CPE's - Subscribers Units	Antenna 3.3-3.8 GHz 26 dBi GRID	MTI Wireless	26 dBi GRID Antenna	MT-386001/N	59

6	Protector de línea contra descarga para línea Ethernet	APC ProtectNet standalone surge protector for 10/100/1000 Base-T Ethernet lines	APC	ProtectNET	PNET1GB	144
<p>1.2 Sistema de gestión para sistemas inalámbricos basados en la norma IEEE 802.16-2004</p>						
ID	Equipo	Descripción Completa	Marca	Modelo	No. Parte	Cantidad
3	STAR Management Suite	Management fee per single CPE (non-TR-69), which is managed via the AlvariSTAR	Alvarion	Management fee per TDD CPE (non TR-69)	715714	144
<p>Componente 2: Equipo de segmentación en CPE</p> <p>1.1 Equipo de segmentación en CPE</p>						
ID	Equipo	Descripción Completa	Marca	Modelo	No. Parte	Cantidad
1	Router Inalámbrico	Cisco 881 Ethernet Sec Router 802.11n FCC Comp	CISCO	CISCO 881	CISCO881W-GN-A-K9	144
2	Router Inalámbrico	Cisco 880 Advanced IP Services License	CISCO	CISCO 881	SL-880-AIS	144
3	Router Inalámbrico	Power Cord,110V	CISCO	CISCO 881	CAB-AC	144
4	Router Inalámbrico	Cisco 880 Series IOS UNIVERSAL DATA	CISCO	CISCO 881	S880DUDK9-15101T	144
5	Router Inalámbrico	Cisco Config Professional on CD, CCP-Express on Router Flash	CISCO	CISCO 881	CCP-CD	144
6	Router Inalámbrico	2.4 GHz 2.2 dBi Swivel Dipole Antenna Black, RP-TNC	CISCO	CISCO 881	AIR-ANT2422DB-R	432
7	Router Inalámbrico	Yellow Cable for Ethernet, Straight-through, RJ-45, 6 feet	CISCO	CISCO 881	CAB-ETH-S-RJ45	144
8	Router	Power Supply 60 Watt AC	CISCO	CISCO 881	PWR-60W-AC	144

	Inalámbrico					
9	Router Inalámbrico	Cisco 801 Series IOS WIRELESS LAN LWAPP RECOVERY	CISCO	CISCO 881	S801RK9W-12421JA	144
10	Router Inalámbrico	Cisco 801 Series IOS WIRELESS LAN	CISCO	CISCO 881	S801W7K9-12421JA	144
11	Router Inalámbrico	Cisco 880 Advanced Security Software License	CISCO	CISCO 881	SL-880-ADVSEC	144
12	Router Inalámbrico	SmartUps 620VA 120V	APC	SmartUPS	SC620	144
13	Router Inalámbrico	Cable y conectores Cat. 6 Hasta 10 mts	Panduit	N/A	Varios	144
14	Router Inalámbrico	Cisco 880 Advanced IP Services License	CISCO	CISCO 881	SL-880-AIS	144
<p>Equipo instalado en Fase 2</p> <p>Componente 1: Dorsal Estatal de Microondas</p> <p>1.1 Red dorsal de Microondas principal</p>						
ID	Equipo	Descripción Completa	Marca	Modelo	No. Parte	Cantidad
1	Kit para instalacion en Rack	IFU mounting kit, incl 19 inch and 600 mm rack mount. One per IFU required. For Universal, Access IFU and DXC Frame.	CERAGO N / NERA	Evolution Series	ABZ6884	21
2	Kit para instalacion en Rack	Rack installation kit for Long Haul indoor systems. (Rack feet and brackets for wall and roof fixing)	CERAGO N / NERA	Evolution Series	ABZ6785	2
3	IP Terminal	Evolution Series 5 GHz Long Haul Xpand IP Terminal, 3+0 config. 160Mb/s capacity licence incl.	CERAGO N / NERA	Evolution Series	C1-05G	2
4	Chasis para unidad de Interfaz (IFU)	Universal IFU assembly. Supports XPAND IP, XPAND and METRO.	CERAGO N / NERA	Evolution Series	FUBU6325C-T	17

5	Radio interfaz unit	Radio Interface Unit. Supports all datarates. ACM compatible.	CERAGON / NERA	Evolution Series	FDM5559B-T	24
6	Acoplador para OutDoor Unit	ODU HSB/2+0 Coupler 4.4-5.0 GHz, symmetrical	CERAGON / NERA	Evolution Series	FG05A3K	3
7	OutDoor Unit	ODU 4.4-5.0 GHz, ACM, High Power.	CERAGON / NERA	Evolution Series	FU05AAB0B-XXXX	24
8	Interface gigabit	Gigabit Ethernet Interface and Controller Unit.	CERAGON / NERA	Evolution Series	FNZ5744A-T	17
9	Licencia de 120 Mbps	XPAND-IP Licence for 120 Mbit/s transmission capacity, per ODU	CERAGON / NERA	Evolution Series	EVLIC-XPANDIP-120M	10
10	Licencia de 160 Mbps	XPAND-IP Licence for 160 Mbit/s transmission capacity, per ODU	CERAGON / NERA	Evolution Series	EVLIC-XPANDIP-160M	14
11	OutDoor branching box	Long Haul Split Mount system, outdoor branching box. One required for up to 4 channels. (5 to 8 channels requires two).	CERAGON / NERA	Evolution Series	EVOP-LH-SPLIT	2
12	Combinador de diversidad	Combiner Space Diversity Option. Per transceiver.	CERAGON / NERA	Evolution Series	EVOP-SD-COMB	6
13	Terminal	XPAND IP Compatible IFU, RIU and XCVR for in LH Terminal. Priced per transceiver.	CERAGON / NERA	Evolution Series	EVOP-LH-XPANDIP	6
14	Software para equipo	Evolution Series standard software package.	CERAGON / NERA	Evolution Series	SW-EVOLUTION	19
15	Documentacion Evolution	Evolution series Quick Reference Guide & User Manual (CD). B4065 & H4067	CERAGON / NERA	Evolution Series	EV-USER-DOC	19
16	Sistema de gestion	NetMaster NE licence, per NE	CERAGON / NERA	NetMaster Application	NETM-LIC-NE	19
17	Power & Grounding	Power Cable w/2pin connector, 10m	CERAGON / NERA	Terminales de alimentacion y descarga	88W5362-PWR10000	30
18	Power & Grounding	Grounding kit, 24''' lead, Tin plated for CNT-400 Coaxial Cable.	CERAGON / NERA	Terminales de alimentacion y descarga	AN-GK-400_USD	90
19	Power & Grounding	Sistema -48VCD Eltek Minipack_4800 equipado con 3 rectificadores 800W., SmartPack, 1 banco de baterías 100Ah modelo 12VE115FR y Panel de distribución de CD 20pos con 20 brakers 6A.	Eltek	FN-MISC01	MISC01	5
20	Power & Grounding	Sistema -48VCD Eltek MiniPack_4800 equipado con 4 rectificadores 800W., SmartPack, 2 bancos de baterías 100Ah modelo 12VE115FR y Panel de distribución de CD 20pos con 20 brakers 6A	Eltek	FN-MISC03	MISC03	5

21	Power & Grounding	IFU and ODU grounding kit, one per ODU required. Evolution Series.	CERAGO N / NERA	Terminales de alimentacion y descarga	UWA6462	24
22	Power & Grounding	Power Distribution kit, inkl. 4 fuses/circuit breakers, DIN rail and mounting brackets	CERAGO N / NERA	Unidad de dsitribucion	UWC6709-04	20
23	Antena y Guias de Onda	1.2 m (4 ft) Antenna, High Perf., 4.4 - 5.0 GHz, Single Pol., Grey, White Radome, PDR48 Flange	CERAGO N / NERA	Antenas 4.4 - 5 GHz	AN-HP4-44-D4A/B_USD	12
24	Antena y Guias de Onda	1.8 m (6 ft) Antenna, High Perf., 4.4 - 5.0 GHz, Single Pol., Grey, White Radome, PDR48 Flange.	CERAGO N / NERA	Antenas 4.4 - 5 GHz	AN-HP6-44-D2A/G_USD	6
25	Antena y Guias de Onda	2.4 m (8 ft) Antenna, High Perf., 4.4 - 5.0 GHz, Single Pol., Grey, White Radome, PDR48 Flange	CERAGO N / NERA	Antenas 4.4 - 5 GHz	AN-HP8-44-D2A_USD	8
26	Antena y Guias de Onda	Elliptical Waveguide 4.4 - 5.0 GHz Premium. (Price per meter).	CERAGO N / NERA	Guias de onda	AN-EWP43_USD	40
27	Antena y Guias de Onda	Hanger Kit for EW43, kit of 10	CERAGO N / NERA	Accesorio para Guias de Onda	AN-42396A-16_USD	2
28	Antena y Guias de Onda	Connector PDR48 flange for EW43, fixed tuned.	CERAGO N / NERA	Accesorio para Guias de Onda	AN-143SEM_USD	4
29	Antena y Guias de Onda	Grounding Kit w/ one hole lug for EW43 24"	CERAGO N / NERA	Accesorio para Guias de Onda	AN-204989-10_USD	2
30	Material de instalacion	Flange hardware kit, PDR48	CERAGO N / NERA	Accesorio para Guias de Onda	AN-107709_USD	4
31	Material de instalacion	Connector/Splice Weatherproofing Kit	CERAGO N / NERA	N/A	AN-221213_USD	4
32	Material de instalacion	Compact Angle Adaptor Kit	CERAGO N / NERA	N/A	AN-243684-M_USD	2
33	Material de instalacion	Hoisting Grip for EW43	CERAGO N / NERA	Accesorio para Guias de Onda	AN-31535_USD	2
34	Material de instalacion	Connector TNC Male Straight for CNT-400 Coaxial Cable	CERAGO N / NERA	Conector	AN-400PTM-C_USD	30
35	Material de instalacion	Connector TNC Male Right Angle for CNT-400 Coaxial Cable (used at IDU)	CERAGO N / NERA	Conector	AN-400PTR_USD	30
36	Material de instalacion	Cable ties, Pack of 50.	CERAGO N / NERA	N/A	AN-40417_USD	30
37	Material de instalacion	Reel of 500 ft (152 meter) CNT-400 Coaxial Cable, braided. Price per reel.	CERAGO N / NERA	Cable Coaxial	AN-CNT-400-500_USD	15

38	Material de instalacion	Static Desiccator, System volumes up to 2 cubic ft.	CERAGO N / NERA	N/A	AN-SD-003_USD	4
39	Material de instalacion	Standard Weatherproofing kit for Cinta Cable	CERAGO N / NERA	N/A	AN-WK- CNT_USD	30
40	Material de instalacion	Coax cable kit 1000 mm for 5 GHz. N male to PDR48. Attenuation 0.4 dB.	CERAGO N / NERA	Cable Coaxial	COAX1000-NM- PDR48-1	11
41	Material de instalacion	Flex/twist PDR48/PDR48, 1200 mm/ 4 ft. 4.400 to 5.000 GHz, tin-plated flanges. HW-kit and cable ties incl.	CERAGO N / NERA	N/A	FLXT1200- PDR48PDR-T-1	2
42	Material de instalacion	Kit de materiales misceláneos de instalación. Precio por terminal de radio.	CERAGO N / NERA	N/A	MISCO1	19
43	Material de instalacion	Screw and bracket kit for rack (19" and ETSI). For rack installation, top support and fixing to floor	CERAGO N / NERA	N/A	MSK5371	2
44	Material de instalacion	ODU pole mount kit, 5 to 11 GHz Evolution series. Without waveguide interface. For 50-115mm tube, min 140mm free tube length .	CERAGO N / NERA	N/A	RMT-LW-NR3	21

Componente 2: Accesos de última milla inalámbrica

2.1 Radio bases inalámbrica basados en la norma IEEE 802.16e-2005

ID	Equipo	Descripción Completa	Marca	Modelo	No. Parte	Cantidad
1	Base Station	BreezeMAX Base Station Shelf. Include air ventilation unit (AVU)	Alvarion	BMAX-BST-SH	735201	9
2	Base Station	BreezeMAX Base Station Power Supply Unit	Alvarion	BMAX-BST- PSU	735203	27
3	Base Station	BreezeMAX 4Motion 2.x Network Processor Unit	Alvarion	BMAX-4M- NPU	700204	9
4	Base Station	BreezeMAX Base Station Power Interface Unit. Includes DC power cable. High Power	Alvarion	BMAX-4M- PIU	700203	18
5	Base Station	BreezeMAX 4motion 2.X Base Station Access Unit interface module for (4 channels)	Alvarion	BMAX-4M- AU-4CH	700201	27
6	Base Station	Outdoor GPS Receiver for BreezeMAX 4Motion Macro Base Station. To be selected only with 4Motion Release 3.0 and higher. Replacing current Trimble GPS: BMAX-Timing GPS-OGR (723204) Operating with R3.0 and higher only.	Alvarion	BMAX-4M- GPS	700250	9

7	Base Station	GPS cable connecting the GPS outdoor receiver to the NPU card in Macro Indoor BTS (no adaptor is required) and to the NAU (in Macro Outdoor BTS). Cat-5 Cable with RJ45 connector on one side and micro D-Type connector on the other side. Length: 50m. Replacing current Timing GPS-CBL-50 (P/N 723205); For Macro Outdoor BTS. RJ45 connector needs to be assembled - Please refer to cable crimp procedure in Installation Manual.This cable is operating with BMAX-4M-GPS (700250) only.	Alvarion	BMAX-4M-GPS-CBL-50	700251	9
8	Base Station	BreezeMAX Base Station High Power Outdoor Radio Unit - for 3.3GHz band, supporting frequency range 3300 - 3355MHz. Include RF connector for a separate external antenna (antenna not included). Indoor to Outdoor cable (IOC) and Outdoor to Antenna Cable (OAC) to be ordered separately.	Alvarion	BMAX-BST-AU-ODU-HP-TDD-3.3a	733510	27
9	Base Station	Antenna 3.3-3.8 GHz, 65° sector Dual polarization, Terminating Connector: N female.	Alvarion	ANT,BS, 3.3-3.8GHz,DS,Se c.65°,16.5dBi min.	300644	27
10	Base Station	Outdoor unit to Antenna Cable. including outdoor units Length: 1.5m. Connectors: N male / N male 90 degree angle. Total loss @ 2.4 / 2.6 / 3.5 / 3.8 GHz: 1dB	Alvarion	OAC LMR-400-1-1.5	723218	27
11	Base Station	Indoor unit to Outdoor unit Cable, for use with BreezeMAX models that include High Power Outdoor units; Terminating connectors: TNC male / TNC male. Length: 60 m	Alvarion	IOC LMR240-1-60	735314	27
12	Base Station	BreezeMax ASNGW - Mini-Centralized configuration. Includes single Activation License for serving 500 subscribers (700320)	Alvarion	BMAX-ASN-MC	700246	1
13	Base Station	BreezeMax ASNGW Single Activation License for serving chunks of 500 subscribers - up to 6 licenses on a single distinctive ASNGW, Each Active ASNGW can serve subscribers from any site. This PN is suitable for ordering quantity of 1 up to 30.	Alvarion	ASN-GW Mini license - 500 subs (1-30 chunks)	700320	1
14	Managment Software	Device Driver	Alvarion	Driver - 4Motion	715127	1
15	STAR Management Suite Managment S/W	Management fee per Macro Indoor or Outdoor BST.	Alvarion	Management fee per BST	712200	9
16	STAR Management Suite Managment	Management fee per Mini Centralized ASNGW	Alvarion	Mgmt fee per 4Motion MC-ASNGW	712221	1

	S/W					
17	STAR Management Suite Managment S/W	License for simultaneous client. Up to 50 simultaneous clients per AlvariSTAR server	Alvarion	Management fee per additional AlvariSTAR Client	712202	1
18	Suscriber license por radius server	10000 subscriber License for Radius Server	Alvarion	Suscriber license	EC-M-09-R-010	1
19	Hardware P/Radius AAA	PowerEdge R700 - Intel® Xeon® E5620 2.4Ghz, 12M Cache,Turbo, HT, 1066MHz Max Mem	DELL	PowerEdge R710	N/A	1
2.2 Suscriptores inalámbricos basados en la norma IEEE 802.16e-2005						
ID	Equipo	Descripción Completa	Marca	Modelo	No. Parte	Cantidad
1	CPE's - Subscribers Units	4Motion CPE Pro Outdoor Radio Unit, 3.3-3.6 GHz, with integrated Antenna. Indoor power supply is included. Indoor to Outdoor cable (CBL-BB) to be ordered separately. (xx legend: EU=European, US=United States)	Alvarion	4M-K2-CPE-PRO-ODU-1D-3.3	733701xx	572
2	CPE's - Subscribers Units	Indoor unit to outdoor unit baseband cable for use with BU-DS.11, BU-DS.11.D, RB-DS.11, RB-DS.11.D, BA VL, B-MAX Terminating connectors: RJ 45 ruggedized Length: 30 m	Alvarion	CBL-BB/30	811572	572
3	CPE's - Subscribers Units	StarACS Server SW License including license for 5 Admin clients and internal Oracle 10g database. MUST order Alvarion NMS remote installation (min 2 days)	Alvarion	StarACS Server SW License plus internal Oracle database	715735	1
4	CPE's - Subscribers Units	Management license Fee per single CPE that is managed via the STAR-ACS	Alvarion	STAR-ACS Management fee per TR-69-based CPE	715711	572
5	CPE's - Subscribers Units	STAR-ACS Web Services NBI for Service Activation	Alvarion	STAR-ACS Web Services NBI for Service Activation	715740	1

6	Hardware p/STAR-ACS	PowerEdge R700 - Intel® Xeon® X5670, 2.93Ghz, 12M Cache,Turbo, HT, 1333MHz Max Mem	DELL	PowerEdge R710	N/A	1
7	UPS para sitio remoto	APC Smart-UPS, 390 Watts / 620 VA, Entrada 120V / Salida 120V , Interface Port DB-9 RS-232	APC	UPS para sitio remoto (abonado)	SC620	572
8	Protector de linea contra descarga para linea Ethernet	APC ProtectNet standalone surge protector for 10/100/1000 Base-T Ethernet lines	APC	ProtectNET	PNET1GB	572

Componente 3: Nodo de repetición

3.1 Nodo de repetición

ID	Equipo	Descripción Completa	Marca	Modelo	No. Parte	Cantidad
1	Kit para instalación en Rack	IFU mounting kit, incl 19 inch and 600 mm rack mount. One per IFU required. For Universal, Access IFU and DXC Frame.	CERAGO N / NERA	Evolution Series	ABZ6884	1
2	Chasis para unidad de Interfaz (IFU)	Universal IFU assembly. Supports XPAND IP, XPAND and METRO.	CERAGO N / NERA	Evolution Series	FUBU6325C-T	1
3	Radio interfaz unit	Radio Interface Unit. Supports all data rates. ACM compatible.	CERAGO N / NERA	Evolution Series	FDM5559B-T	2
4	Acoplador para OutDoor Unit	ODU HSB/2+0 Coupler 4.4-5.0 GHz, symmetrical	CERAGO N / NERA	Evolution Series	FG05A3K	1
5	OutDoor Unit	ODU 4.4-5.0 GHz, ACM, High Power.	CERAGO N / NERA	Evolution Series	FU05AAB0B-XXXX	2
6	Interface gigabit	Gigabit Ethernet Interface and Controller Unit.	CERAGO N / NERA	Evolution Series	FNZ5744A-T	1
7	Licencia de 160 Mbps	XPAND-IP Licence for 160 Mbit/s transmission capacity, per ODU	CERAGO N / NERA	Evolution Series	EVLIC-XPANDIP-160M	2
8	Software para equipo	Evolution Series standard software package.	CERAGO N / NERA	Evolution Series	SW-EVOLUTION	1
9	Documentacion Evolution	Evolution series Quick Reference Guide & User Manual (CD). B4065 & H4067	CERAGO N / NERA	Evolution Series	EV-USER-DOC	1
10	Sistema de gestion	NetMaster NE licence, per NE	CERAGO N / NERA	NetMaster Application	NETM-LIC-NE	1

11	Power & Grounding	Power Cable w/2pin connector, 10m	CERAGO N / NERA	Terminales de alimentacion y descarga	88W5362-PWR10000	2
12	Power & Grounding	Grounding kit, 24''' lead, Tin plated for CNT-400 Coaxial Cable.	CERAGO N / NERA	Terminales de alimentacion y descarga	AN-GK-400_USD	6
13	Power & Grounding	IFU and ODU grounding kit, one per ODU required. Evolution Series.	CERAGO N / NERA	Terminales de alimentacion y descarga	UWA6462	2
14	Material de instalacion	Connector TNC Male Straight for CNT-400 Coaxial Cable	CERAGO N / NERA	Conector	AN-400PTM-C_USD	2
15	Material de instalacion	Connector TNC Male Right Angle for CNT-400 Coaxial Cable (used at IDU)	CERAGO N / NERA	Conector	AN-400PTR_USD	2
16	Material de instalacion	Cable ties, Pack of 50.	CERAGO N / NERA	N/A	AN-40417_USD	2
17	Material de instalacion	Reel of 500 ft (152 meter) CNT-400 Coaxial Cable, braided. Price per reel.	CERAGO N / NERA	Cable Coaxial	AN-CNT-400-500_USD	1
18	Material de instalacion	Standard Weatherproofing kit for Cinta Cable	CERAGO N / NERA	N/A	AN-WK-CNT_USD	2
19	Material de instalacion	Coax cable kit 1000 mm for 5 GHz. N male to PDR48. Attenuation 0.4 dB.	CERAGO N / NERA	Cable Coaxial	COAX1000-NM-PDR48-1	1
20	Material de instalacion	Kit de materiales misceláneos de instalación. Precio por terminal de radio.	CERAGO N / NERA	N/A	MISCO1	1
21	Material de instalacion	ODU pole mount kit, 5 to 11 GHz Evolution series. Without waveguide interface. For 50-115mm tube, min 140mm free tube length .	CERAGO N / NERA	N/A	RMT-LW-NR3	1

Componente 4: Equipo de segmentación en Sitio Remoto

4.1 Equipo de segmentación en Sitio Remoto

ID	Equipo	Descripción Completa	Marca	Modelo	No. Parte	Cantidad
1	Router Inalámbrico	Cisco 881 Ethernet Sec Router 802.11n FCC Comp	CISCO	CISCO 881	CISCO881W-GN-A-K9	572
2	Router Inalámbrico	Power Cord,110V	CISCO	CISCO 881	CAB-AC	572

3	Router Inalámbrico	Cisco 880 Series IOS UNIVERSAL DATA	CISCO	CISCO 881	S880DUDK9-15102T	572
4	Router Inalámbrico	Cisco 880 Advanced IP Services License	CISCO	CISCO 881	SL-880-AIS	572
5	Router Inalámbrico	Cisco Config Pro Express on Router Flash	CISCO	CISCO 881	ISR-CCP-EXP	572
6	Router Inalámbrico	2.4 GHz 2.2 dBi Swivel Dipole Antenna Black, RP-TNC	CISCO	CISCO 881	AIR-ANT2422DB-R	1716
7	Router Inalámbrico	Yellow Cable for Ethernet, Straight-through, RJ-45, 6 feet	CISCO	CISCO 881	CAB-ETH-S-RJ45	572
8	Router Inalámbrico	Power Supply 60 Watt AC	CISCO	CISCO 881	PWR-60W-AC	572
9	Router Inalámbrico	Cisco 801 Series IOS WIRELESS LAN LWAPP RECOVERY	CISCO	CISCO 881	S801RK9W-12421JA	572
10	Router Inalámbrico	Cisco 801 Series IOS WIRELESS LAN	CISCO	CISCO 881	S801W7K9-12421JA	572
11	Router Inalámbrico	Cisco 880 Advanced Security Software License	CISCO	CISCO 881	SL-880-ADVSEC	572

Componente 5: Switch de Radiobase o Repetidor

5.1 Switches

ID	Equipo	Descripción Completa	Marca	Modelo	No. Parte	Cantidad
1	ISR 3925	Cisco 3925 w/SPE100(3GE,4EHWIC,4DSP,2SM,256MBCF,1GBD RAM,IPB)	CISCO	CISCO 3925/K9	CISCO3925/K9	6
2	ISR 3925	Cisco 3925-3945 IOS UNIVERSAL	CISCO	CISCO 3925/K9	S39UK9-15001M	6
3	ISR 3925	Data License for Cisco 3900 Series	CISCO	CISCO 3925/K9	SL-39-DATA-K9	6
4	ISR 3925	AC Power Cord (North America), C13, NEMA 5-15P, 2.1m	CISCO	CISCO 3925/K9	CAB-AC	6
5	ISR 3925	Cisco 3925/3945 AC Power Supply	CISCO	CISCO 3925/K9	PWR-3900-AC	6

6	ISR 3925	Cisco 3925/3945 Fan Assembly (Bezel included)	CISCO	CISCO 3925/K9	3900-FANASSY	6
7	ISR 3925	Cisco Services Performance Engine 100 for Cisco 3925 ISR	CISCO	CISCO 3925/K9	C3900- SPE100/K9	6
8	ISR 3925	Cisco Config Pro Express on Router Flash	CISCO	CISCO 3925/K9	ISR-CCP-EXP	6
9	ISR 3925	1GB DRAM (512MB+512MB) for Cisco 3925/3945 ISR (Default)	CISCO	CISCO 3925/K9	MEM-3900-1GB- DEF	6
10	ISR 3925	256MB Compact Flash for Cisco 1900, 2900, 3900 ISR	CISCO	CISCO 3925/K9	MEM-CF-256MB	6
11	ISR 3925	IP Base License for Cisco 3925/3945	CISCO	CISCO 3925/K9	SL-39-IPB-K9	6
12	ISR 3925	Enhcd EtherSwitch, L2/L3, SM, 24 GE, POE	CISCO	CISCO 3925/K9	SM-ES3G-24-P	6
13	ISR 3925	128MB USB Flash Token for Cisco 1800/2800/3800 series1	CISCO	CISCO 3925/K9	MEMUSB-128FT	6
14	ISR 3925E	Cisco 3925E w/SPE200,4GE,3EHWIC,3DSP,2SM,256MBCF,1GBD RAM,IPB	CISCO	CISCO 3925E/K9	CISCO3925E/K9	4
15	ISR 3925E	Cisco 3925-3945 SPE IOS UNIVERSAL	CISCO	CISCO 3925E/K9	S39EUK9-15102T	4
16	ISR 3925E	Data License for Cisco 3900 Series	CISCO	CISCO 3925E/K9	SL-39-DATA-K9	4
17	ISR 3925E	AC Power Cord (North America), C13, NEMA 5-15P, 2.1m	CISCO	CISCO 3925E/K9	CAB-AC	4
18	ISR 3925E	Cisco 3925/3945 AC Power Supply	CISCO	CISCO 3925E/K9	PWR-3900-AC	4
19	ISR 3925E	Cisco 3925/3945 Fan Assembly (Bezel included)	CISCO	CISCO 3925E/K9	3900-FANASSY	4
20	ISR 3925E	Cisco Services Performance Engine 200 for Cisco 3925E	CISCO	CISCO 3925E/K9	C3900- SPE200/K9	4
21	ISR 3925E	Cisco Config Pro Express on Router Flash	CISCO	CISCO 3925E/K9	ISR-CCP-EXP	4
22	ISR 3925E	1GB DRAM (512MB+512MB) for Cisco 3925/3945 ISR (Default)	CISCO	CISCO 3925E/K9	MEM-3900-1GB- DEF	4
23	ISR 3925E	256MB Compact Flash for Cisco 1900, 2900, 3900 ISR	CISCO	CISCO 3925E/K9	MEM-CF-256MB	4
24	ISR 3925E	IP Base License for Cisco 3925/3945	CISCO	CISCO	SL-39-IPB-K9	4

				3925E/K9		
25	ISR 3925E	Enhcd EtherSwitch, L2/L3, SM, 24 GE, POE	CISCO	CISCO 3925E/K9	SM-ES3G-24-P	4
26	ISR 3925E	128MB USB Flash Token for Cisco 1800/2800/3800 series1	CISCO	CISCO 3925E/K9	MEMUSB-128FT	4
27	ISR 3945e	Cisco 3945E w/SPE250,4GE,3EHWIC,3DSP,4SM,256MBCF,1GBD RAM,IPB	CISCO	CISCO 3945E/K9	CISCO3945E/K9	1
28	ISR 3945e	Cisco 3925-3945 SPE IOS UNIVERSAL	CISCO	CISCO 3945E/K9	S39EUK9-15102T	1
29	ISR 3945e	Data License for Cisco 3900 Series	CISCO	CISCO 3945E/K9	SL-39-DATA-K9	1
30	ISR 3945e	Enhcd EtherSwitch, L2/L3, SM, 24 GE, POE	CISCO	CISCO 3945E/K9	SM-ES3G-24-P	1
31	ISR 3945e	AC Power Cord (North America), C13, NEMA 5-15P, 2.1m	CISCO	CISCO 3945E/K9	CAB-AC	1
32	ISR 3945e	Cisco Config Pro Express on Router Flash w/o default config	CISCO	CISCO 3945E/K9	ISR-CCP-EXP- NOCONF	1
33	ISR 3945e	Cisco 3925/3945 AC Power Supply	CISCO	CISCO 3945E/K9	PWR-3900-AC	1
34	ISR 3945e	Cisco 3925/3945 Fan Assembly (Bezel included)	CISCO	CISCO 3945E/K9	3900-FANASSY	1
35	ISR 3945e	Cisco Services Performance Engine 250 for Cisco 3945 ISR	CISCO	CISCO 3945E/K9	C3900- SPE250/K9	1
36	ISR 3945e	1GB DRAM (512MB+512MB) for Cisco 3925/3945 ISR (Default)	CISCO	CISCO 3945E/K9	MEM-3900-1GB- DEF	1
37	ISR 3945e	256MB Compact Flash for Cisco 1900, 2900, 3900 ISR	CISCO	CISCO 3945E/K9	MEM-CF-256MB	1
38	ISR 3945e	IP Base License for Cisco 3925/3945	CISCO	CISCO 3945E/K9	SL-39-IPB-K9	1
39	ISR 3945e	Enhcd EtherSwitch, L2/L3, SM, 24 GE, POE	CISCO	CISCO 3945E/K9	SM-ES3G-24-P	1
40	ISR 3945e	128MB USB Flash Token for Cisco 1800/2800/3800 series1	CISCO	CISCO 3945E/K9	MEMUSB-128FT	1
41	Gestion de red	Upg LIC for LMS 2.,x, 3.x to 4.0 1.5K Devices, Base Kit Req	CISCO	CISCOWORKS	L-CWLMS-4.0- 1.5KUP	1
42	Gestion de red	Conv LIC for LMS 4.x 1.5K to2. 5K Devices, existing SW req	CISCO	CISCOWORKS	L- CWLMS4CON1.5-	1

					2.5	
<p>Componente 6: Monitoreo</p> <p>6.1 Sistema de monitoreo y gestion SNMP</p>						
ID	Equipo	Descripción Completa	Marca	Modelo	No. Parte	Cantidad
1	Servidor para monitoreo	PowerEdge 600 - Intel® Xeon® E5603 1.60GHz, 4M Cache, 4.8 GT/s QPI, 4C	DELL	PowerEdge R610	N/A	2
2	Software libre para monitoreo	Software de uso libre para monitoreo de consumo de ancho de banda de los enlaces WIMAX y supervisión de estado para los dispositivos en los sitios de abonado	N/A	CACTI / NAGIOS	N/A	1
<p>Equipo instalado en Fase 2 BIS (Región Norte)</p> <p>Componente 1: Dorsal Estatal de Microondas</p> <p>1.1 Red dorsal de Microondas principal</p>						
ID	Equipo	Descripción Completa	Marca	Modelo	No. Parte	Cantidad
1	Kit para instalacion en Rack	Evolution series Quick Reference Guide & User Manual (CD). B4065 & H4067	CERAGO N / NERA	Evolution Series	EV-USER-DOC	8
2	OutDoor Unit	ODU 4.4-5.0 GHz, ACM, High Power.	CERAGO N / NERA	Evolution Series	FU05AAB0B-XXXX	4
3	Licencia de 90 Mbps	XPAND-IP Licence for 90 Mbit/s transmission capacity, per ODU	CERAGO N / NERA	Evolution Series	EVLIC-XPANDIP-90M	4
4	IFU	Universal IFU assembly. Supports XPAND IP, XPAND and METRO.	CERAGO N / NERA	Evolution Series	FUBU6325C-T	4

5	Interface Giga Ethernet	Gigabit Ethernet Interface and Controller Unit.	CERAGON / NERA	Evolution Series	FNZ5744A-T	4
6	Unidad de interfase de radio	Radio Interface Unit. Supports XPAND IP and METRO datarates. ACM upto 256 QAM	CERAGON / NERA	Evolution Series	FDM5559D-T	4
7	Accesorio para Diversidad	Branching Box Expand IP	CERAGON / NERA	Evolution Series		2
8	Equipo de montaje para IFU	IFU mounting kit, incl 19 inch and 600 mm rack mount. One per IFU required. For Universal, Access IFU and DXC Frame	CERAGON / NERA	Evolution Series	ABZ6884	4
9	Cable	Power Cable w/2pin connector, 10m	CERAGON / NERA	Evolution Series	88W5362-PWR10000	4
10	Power & Grounding	IFU and ODU grounding kit, one per ODU required. Evolution Series.	CERAGON / NERA	Evolution Series	UWA6462	4
11	Licencia de Gestión	NetMaster NE licence, per NE	CERAGON / NERA	NetMaster Application	NETM-LIC-NE	4
12	antena	1.2 m (4 ft) Antenna, High Perf., 4.4 - 5.0 GHz, Single Pol., Grey, White Radome, PDR48 Flange	COMMS COPE	Antenas 4.4 - 5 GHz	AN-HP4-44-D4A/B	2
13	Guias de Onda	Coax Cable - CNT-400 - between IFU/IDU and ODU, 100 meter length on drum. Incl. cable ties	CERAGON / NERA	Accesorio para Guias de Onda	UWMH6506-100	4
14	Conectores & Grounding	Connectors (TNC) and grounding kit for CNT-400 cable (1 for IFU and 1 for ODU). Per kit	CERAGON / NERA	Accesorio para Guias de Onda	UWA6510	4
15	Grounding	Grounding kit, 24'' lead, Tin plated for CNT-400 Coaxial Cable.	CERAGON / NERA	Accesorio para Guias de Onda	AN-GK-400	4
16	Protector	Standard Weatherproofing kit for Cinta Cable	CERAGON / NERA	Accesorio para Guias de Onda	AN-WK-CNT	4
17	Cable	4" Cable Boot for 3/8" Cable (1 to 6 Runs).	CERAGON / NERA	Accesorio para Guias de Onda	AN-SEC-638	4
18	Accesorios para instalación	Cable ties, Pack of 50.	CERAGON / NERA	Accesorio para Guias de Onda	AN-40417_USD	8
19	Sistema de Energía -48VDC	Minipack power system, 19"/2U, 230VAC / -48VDC. 3 x800W rectifiers, Smartpack controller (WEB/SNMP), battery breakers (2x60A) and load breakers (10x10A).	Eltek	N/A	EV-MP-3X16A	3
20	Material de	12V / 100Ah EnerSys PowerSafe V Front Terminal	EnerSys PowerSaf	N/A	ES-12V100FC	12

	instalacion	battery block (AGM)	e			
21	Material de instalacion	Coax cable kit 1000 mm for 5 GHz. N male to PDR48. Attenuation 0.4 dB.	CERAGO N / NERA	Cable Coaxial	COAX1000-NM-PDR48-1	4
22	Material de instalacion	ODU pole mount kit, 5 to 11 GHz Evolution series. Without waveguide interface. For 50-115mm tube, min 140mm free tube length .	CERAGO N / NERA	N/A	RMT-LW-NR3	4
<p>Componente 2: Accesos de última milla inalámbrica</p> <p>2.1 Radio bases inalámbrica basados en la norma IEEE 802.16e-2005</p>						
ID	Equipo	Descripción Completa	Marca	Modelo	No. Parte	Cantidad
1	Base Station	BreezeMAX Base Station Shelf. Include air ventilation unit (AVU)	Alvarion	BMAX-BST-SH	735201	4
2	Base Station	BreezeMAX Base Station Power Supply Unit	Alvarion	BMAX-BST-PSU	735203	12
3	Base Station	BreezeMAX 4Motion 2.x Network Processor Unit	Alvarion	BMAX-4M-NPU	700204	4
4	Base Station	BreezeMAX Base Station Power Interface Unit. Includes DC power cable. High Power	Alvarion	BMAX-4M-PIU	700203	8
5	Base Station	BreezeMAX 4motion 2.X Base Station Access Unit interface module for (4 channels)	Alvarion	BMAX-4M-AU-4CH	700201	11
6	GPS	Outdoor GPS Receiver for BreezeMAX 4Motion Macro Base Station. To be selected only with 4Motion Release 3.0 and higher. Replacing current Trimble GPS: BMAX-Timing GPS-OGR (723204) Operating with R3.0 and higher only.	Alvarion	BMAX-4M-GPS	700250	4
7	GPS	GPS cable connecting the GPS outdoor receiver to the NPU card in Macro Indoor BTS (no adaptor is required) and to the NAU (in Macro Outdoor BTS). Cat-5 Cable with RJ45 connector on one side and micro D-Type connector on the other side. Length: 50m. Replacing current Timing GPS-CBL-50 (P/N 723205); For Macro Outdoor BTS. RJ45 connector needs to be assembled - Please refer to cable crimp procedure in Installation Manual. This cable is operating with BMAX-4M-GPS (700250) only.	Alvarion	BMAX-4M-GPS-CBL-50	700251	4

8	Base Station/ODU	BreezeMAX Base Station High Power Outdoor Radio Unit - for 3.3GHz band, supporting frequency range 3300 - 3355MHz. Include RF connector for a separate external antenna (antenna not included). Indoor to Outdoor cable (IOC) and Outdoor to Antenna Cable (OAC) to be ordered separately.	Alvarion	BMAX-BST-AU-ODU-HP-TDD-3.3a	733510	11
9	Base Station/Antena	Antenna 3.3-3.8GHz, 90° sector Dual polarization, Terminating Connector: N female	Alvarion	ANT,BS, 3.3-3.8GHz,DS,Se c.65°,16.5dBi min.	300645	11
10	Base Station/Cable Antena	Outdoor unit to Antenna Cable. including outdoor units Length: 1.5m. Connectors: N male / N male 90 degree angle. Total loss @ 2.4 / 2.6 / 3.5 / 3.8 GHz: 1dB	Alvarion	OAC LMR-400-1-1.5	723218	11
11	Base Station/Antena Cable	Indoor unit to Outdoor unit Cable, for use with BreezeMAX models that include High Power Outdoor units; Terminating connectors: TNC male / TNC male. Length: 60 m	Alvarion	IOC LMR240-1-60	735314	11
12	Bobina de Cable LMR 400	LMR-400-50-1000 Cable coaxial flexible de 3/8" con dieléctrico de espuma	Times Microwave	LMR-400-50-1000	LMR-400-50-1000	4
13	ASN-GW	BreezeMax ASNGW Single Activation License for serving chunks of 500 subscribers	Alvarion	ASN-GW Mini license - 500 subs (1-30 chunks)	700320	4
14	Licencia Gestión	Management Upgrade fee per BST, to work with AlvariSTAR 4.5 plus version (FOC for SLA Platinum & Gold Customers)	Alvarion	Management fee per BST	715125	4
2.2 Suscriptores inalámbricos basados en la norma IEEE 802.16e-2005						
ITEM	Equipo	Descripción Completa	Marca	Modelo	No. Parte	Cantidad
1	CPE's - Subscribers Units	4Motion CPE Pro Outdoor Radio Unit, 3.3-3.6 GHz, with integrated Antenna.	Alvarion	4M-K2-CPE-PRO-ODU-1D-3.3	733701US	107
2	Cable UTP exterior	CABLE 24-4P CAT 5 PE/PE BLACK JKT REELS FLOODED OUTDOOR	COMMS COPE	COMCM-00424CMS-5C-OD	COMCM-00424CMS-5C-OD	25
3	CPE's - Subscribers Units	Management license Fee per single CPE that is managed via the STAR-ACS	Alvarion	StarACS Server SW License plus internal	ALV-715711	107

				Oracle database		
4	UPS Sitio Remoto	APC Back-UPS, 390 Watts / 650 VA, Input 120V / Output 120V	APC	BX650CI-LM	BX650CI-LM	107
5	Protector de línea	APC ProtectNet standalone surge protector for 10/100/1000 Base-T Ethernet lines	APC	APC-PNET1GB	APC-PNET1GB	107

Componente 3: Equipo de segmentación en Sitio Remoto

3.1 Equipo de segmentación en Sitio Remoto

ID	Equipo	Descripción Completa	Marca	Modelo	No. Parte	Cantidad
1	Router Inalámbrico	Cisco 881 Ethernet Sec Router 802.11n FCC Comp	CISCO	CISCO 881	CISCO881W-GN-A-K9	107
2	Router Inalámbrico	Power Cord,110V	CISCO	CISCO 881	CAB-AC	107
3	Router Inalámbrico	Cisco 880 Series IOS UNIVERSAL DATA	CISCO	CISCO 881	S880DUDK9-15102T	107
4	Router Inalámbrico	Cisco 880 Advanced IP Services License	CISCO	CISCO 881	SL-880-AIS	107
5	Router Inalámbrico	Cisco Config Pro Express on Router Flash	CISCO	CISCO 881	ISR-CCP-EXP	107
6	Router Inalámbrico	2.4 GHz 2.2 dBi Swivel Dipole Antenna Black, RP-TNC	CISCO	CISCO 881	AIR-ANT2422DB-R	321
7	Router Inalámbrico	Yellow Cable for Ethernet, Straight-through, RJ-45, 6 feet	CISCO	CISCO 881	CAB-ETH-S-RJ45	107
8	Router Inalámbrico	Power Supply 60 Watt AC	CISCO	CISCO 881	PWR-60W-AC	107
9	Router Inalámbrico	Cisco 801 Series IOS WIRELESS LAN LWAPP RECOVERY	CISCO	CISCO 881	S801RK9W-12421JA	107
10	Router Inalámbrico	Cisco 801 Series IOS WIRELESS LAN	CISCO	CISCO 881	S801W7K9-12421JA	107
11	Router Inalámbrico	Cisco 880 Advanced Security Software License	CISCO	CISCO 881	SL-880-ADVSEC	107

Componente 4: Switch de Radiobase o Repetidor

4.1 Switches

ID	Equipo	Descripción Completa	Marca	Modelo	No. Parte	Cantidad
1	ISR 3925	Cisco 3925 w/SPE100 (3GE, 4EHWIC, 4DSP, 2SM, 256MBCF, 1GBDRAM, IPB)	CISCO	CISCO 3925/K9	CISCO3925/K9	2
2	ISR 3925	Cisco 3925-3945 IOS UNIVERSAL	CISCO	CISCO 3925/K9	S39UK9-15001M	2
3	ISR 3925	Data License for Cisco 3900 Series	CISCO	CISCO 3925/K9	SL-39-DATA-K9	2
4	ISR 3925	Cisco 3925/3945 DC Power Supply	CISCO	CISCO 3925/K9	PWR-3900-DC	2
5	ISR 3925	Cisco 3925/3945 Fan Assembly (Bezel included)	CISCO	CISCO 3925/K9	3900-FANASSY	2
6	ISR 3925	Cisco Services Performance Engine 100 for Cisco 3925 ISR	CISCO	CISCO 3925/K9	C3900-SPE100/K9	2
7	ISR 3925	Cisco Config Pro Express on Router Flash	CISCO	CISCO 3925/K9	ISR-CCP-EXP	2
8	ISR 3925	1GB DRAM (512MB+512MB) for Cisco 3925/3945 ISR (Default)	CISCO	CISCO 3925/K9	MEM-3900-1GB-DEF	2
9	ISR 3925	256MB Compact Flash for Cisco 1900, 2900, 3900 ISR	CISCO	CISCO 3925/K9	MEM-CF-256MB	2
10	ISR 3925	IP Base License for Cisco 3925/3945	CISCO	CISCO 3925/K9	SL-39-IPB-K9	2
11	ISR 3925	Enhcd EtherSwitch, L2/L3, SM, 24 GE, POE	CISCO	CISCO 3925/K9	SM-ES3G-24-P	2
12	ISR 3925	128MB USB Flash Token for Cisco 1800/2800/3800 series1	CISCO	CISCO 3925/K9	MEMUSB-128FT	2
13	ISR 3925E	Cisco 3925/3945 DC Power Supply	CISCO	CISCO 3925E/K9	PWR-3900-DC	1

Equipamiento para gestión de la red						
Componente: equipos en el NOC						
ID	Equipo	Descripción Completa	Marca	Modelo	No. Parte	Cantidad
1	Administrador de ancho de banda	Blue Coat Packetshaper 12000, 1000Base-T, Up to 1 Gbps of shaping, 2048/5000 classes	Bluecoat	PS12000	PS12000-L001G	1
2	Administrador de ancho de banda	Blue Coat Packetshaper 12000, 1000Base-T, Up to 500 Mbps of shaping, 2048/5000 classes	Bluecoat	PS12000	PS12000-L500M	1
1	Tarjeta de expansión de puertos	Option Card, 4Port Gigabit Copper (2 Bridges), LEM Card	Bluecoat	LEM	LEM-PS12000-4GigE-CU	1

Infraestructura de sitios terminales.

A continuación se muestra el equipamiento que incluye cada uno de estos tipos de instalación y fotografías de cómo están instalados los sitios actualmente

Sitios Tipo 1.

Fotografías de instalación de sitio Tipo 1 con antena externa.



Fotografías



antena





Sitios Tipo 2.

Fotografías de instalación de sitio Tipo 2.



			RE DEL TRO	LOCALIDAD					LONGITUD	
1			ALDO	GUADALAJARA					-103.351267	
1			FLORES	GUADALAJARA	GUADALAJARA	A	SITIO DEL ALAMO 560	44300	20.71651111	-103.310192
1408327J	14DPR0263J	SEJ	RAFAEL RAMIREZ	GUADALAJARA	GUADALAJARA	A	JOSE RUBEN ROMERO	44860	20.64626944	-103.292839
1407529C	14EPR1198F	SEJ	SARA MERCADO GONZALEZ	GUADALAJARA	GUADALAJARA	A	ALFONSO ESPARZA ORIENTE 2173	44700	20.70731667	-103.288992
1407530B	14EPR0545Q	SEJ	ROSA CARBAJAL	GUADALAJARA	GUADALAJARA	A	ALFONSO ESPARZA OTEO 2085	44700	20.70688333	-103.290003
1407630C	14EPR0768Z	SEJ	24 DE FEBRERO	GUADALAJARA	GUADALAJARA	A	AVENIDA CHAMIZAL 702	44860	20.64439722	-103.307139
1407690D	14DPR3284 Q	SEJ	FRANCISCO JAVIER MINA	GUADALAJARA	GUADALAJARA	A	AVENIDA JAVIER MINA 4078	44790	20.66095556	-103.279786
1407722J	14EPR0247R	SEJ	LAZARO CARDENAS	GUADALAJARA	GUADALAJARA	A	AVENIDA OBREGON 2387	44810	20.66409444	-103.304839

140778K	14EPR0239I	SEJ	FRANCISCO PRIMO DE VERDAD	GUADALAJARA	GUADALAJARA	A	BELISARIO DOMINGUEZ 2	44380	20.67081944	-103.330772
1407814F	14DPR0260 M	SEJ	MARIANO ESCOBEDO	GUADALAJARA	GUADALAJARA	A	CALLE 70 76	44800	20.6633	-103.310317
1407815J	14EPR0527A	SEJ	JOSE MARIA PINO SUAREZ	GUADALAJARA	GUADALAJARA	A	CALLE 78 326	44800	20.65793333	-103.305969
1407841K	14EPR1461P	SEJ	JOSE MA PINO SUAREZ	GUADALAJARA	GUADALAJARA	A	CANAAN 3792	44770	20.67321944	-103.277375
1407843H	14EPR0236L	SEJ	MARTIN LUTHER KING	GUADALAJARA	GUADALAJARA	A	CANTERA 775	44330	20.69733611	-103.316656
1407852F	14DPR0301 W	SEJ	FRANCISCO SILVA ROMERO	GUADALAJARA	GUADALAJARA	A	CARLOS GONZALEZ PEÑA 299	44810	20.65734444	-103.296611
1407856K	14EPR0947K	SEJ	ATALA APODACA	GUADALAJARA	GUADALAJARA	A	CASTELLANOS Y TAPIA 940	44380	20.68611111	-103.311217
1407865X	14EPR0387R	SEJ	OCTAVIO PAZ LOZANO	GUADALAJARA	GUADALAJARA	A	CERRO AZUL 1125	44370	20.68980556	-103.322667
1407883E	14EPR0047T	SEJ	EL PIPILA	GUADALAJARA	GUADALAJARA	A	CONDOR 1414	44910	20.65386389	-103.361558
1407914G	14EPR1355F	SEJ	ANTONIO AGUILAR RAMIREZ	GUADALAJARA	GUADALAJARA	A	DAMIAN CARMONA 1813	44700	20.69335556	-103.305908
1407985C	14DPR2451 Q	SEJ	MARGARITA LOPEZ BARBA	GUADALAJARA	GUADALAJARA	A	SIERRA LEONA	44240	20.71176944	-103.327606
1408066K	14EPR0244U	SEJ	JOSE PARRAS ARIAS	GUADALAJARA	GUADALAJARA	A	GAZA 1036	44760	20.67721667	-103.286139
1408087H	14EPR0554Y	SEJ	CLUB DE LEONES 6	GUADALAJARA	GUADALAJARA	A	GOMEZ DE MENDIOLA 844	44730	20.667725	-103.310856
1408123C	14DPR0261L	SEJ	JOSE LUIS ARREGUI	GUADALAJARA	GUADALAJARA	A	HACIENDA DE LA CAMPANA	44700	20.69381944	-103.294172
1408135B	14EES0535C	SEJ	IDOLINA GAONA DE COSIO	GUADALAJARA	GUADALAJARA	A	HACIENDA LA CALERA N° 2933	44700	20.69635833	-103.287058
1408136F	14DES0020G	SEJ	FERNANDO MONTES DE OCA	GUADALAJARA	GUADALAJARA	A	HDA. LA COLMENA N° 1733 COL. OBLATOS	44700	20.69485	-103.289831
1408144K	14EPR0490D	SEJ	JUAN RULFO	GUADALAJARA	GUADALAJARA	A	HACIENDA SANTA CRUZ DEL VALLE 1330	44700	20.688775	-103.291133
1408147A	14DPR0708L	SEJ	JOSE MARIA ARREOLA	GUADALAJARA	GUADALAJARA	A	HACIENDA SANTIAGO 2989	44720	20.69502222	-103.289753
1408148E	14EPR0024I	SEJ	MARTIN NAVARRETE MADRIGAL	GUADALAJARA	GUADALAJARA	A	HACIENDA SANTIAGO 3545	44720	20.69134167	-103.279756
1408256K	14EPR0006T	SEJ	PLAN DE GUADALUPE	GUADALAJARA	GUADALAJARA	A	J JESUS ORTIZ	44220	20.70664167	-103.353156
1408272J	14DPR0229C	SEJ	BASILIO VADILLO	GUADALAJARA	GUADALAJARA	A	JEREZ 2605	44220	20.71428056	-103.345006

1408317H	14DPR0253C	SEJ	NACIONES UNIDAS	GUADALAJARA	GUADALAJARA	A	JOSE MARIA VERA 3265	44810	20.65743889	-103.293042
1408486H	14EES0179D	SEJ	MA. ELENA COSIO VIDAURRI	GUADALAJARA	GUADALAJARA	A	MITLA N° 250	44320	20.70113056	-103.323711
1408487A	14EPR0944N	SEJ	TOMAS ESCOBEDO	GUADALAJARA	GUADALAJARA	A	MITLA 350	44320	20.699575	-103.322736
1408488E	14EPR0538G	SEJ	ALMA ANGELINA MORETT GUERRERO	GUADALAJARA	GUADALAJARA	A	MITLA 440	44320	20.69989167	-103.322922
1408512A	14EPR0450C	SEJ	JOSE MARIA LUIS MORA	GUADALAJARA	GUADALAJARA	A	MONTE SAN ELIAS 2274	44550	20.71193333	-103.330569
1408515B	14DPR0227E	SEJ	BELISARIO DOMINGUEZ	GUADALAJARA	GUADALAJARA	A	MONTES URALES 2121	44320	20.70348611	-103.320747
1408516F	14EPR0494Z	SEJ	ERNESTO CORONA AMADOR	GUADALAJARA	GUADALAJARA	A	MONTES URALES 2165	44320	20.70414167	-103.3204
1408549B	14EPR0385T	SEJ	REPUBLICA DE FILIPINAS	GUADALAJARA	GUADALAJARA	A	NUDO DE CEMPOALTEPETL 1127	44330	20.6979	-103.309947
1408557G	14DPR0582V	SEJ	AMADO NERVO	GUADALAJARA	GUADALAJARA	A	OCOCINGO 2228	44320	20.703075	-103.3218
1408613F	14EPR0249P	SEJ	REPUBLICA DE PANAMA	GUADALAJARA	GUADALAJARA	A	PEÑUÑURI 27	44280	20.68917222	-103.337164
1408665B	14EPR0451B	SEJ	FRANCISCO MARQUEZ	GUADALAJARA	GUADALAJARA	A	PUERTO MELAQUE 1334	44350	20.68617222	-103.318783
1408668C	14EPR0553Z	SEJ	REVOLUCION MEXICANA	GUADALAJARA	GUADALAJARA	A	PUERTO PICHILINGUE 971	44330	20.69387778	-103.314253
1408719X	14EPR0455Y	SEJ	FRANCISCO GONZALEZ BOCANEGRA	GUADALAJARA	GUADALAJARA	A	RIO ATOTONILCO 1358	44870	20.64345833	-103.326319
1408720H	14DPR0255 A	SEJ	CORREGIDORA	GUADALAJARA	GUADALAJARA	A	RIO BLANCO 39	44430	20.65658056	-103.329603
1408724B	14DPR0304T	SEJ	SAUL RODILES	GUADALAJARA	GUADALAJARA	A	RIO GRIJALVA 40	44430	20.65694444	-103.330056
1408725F	14EPR0453Z	SEJ	FRANCISCO JAVIER MUJICA	GUADALAJARA	GUADALAJARA	A	RIO HONDO 2220	44890	20.64099722	-103.327758
1408734D	14EPR0127E	SEJ	VENUSTIANO LLAMAS Q	GUADALAJARA	GUADALAJARA	A	RIO ORO 1536	44890	20.64031389	-103.327436
1408740A	14EPR0760G	SEJ	MIGUEL HIDALGO	GUADALAJARA	GUADALAJARA	A	RIO TINTO 2575	44890	20.64123333	-103.318228
1408741E	14EPR0766A	SEJ	ABEL AYALA	GUADALAJARA	GUADALAJARA	A	RIO TINTO 2589	44890	20.64093056	-103.317942
1408742X	14EPR1348 W	SEJ	REPUBLICA MEXICANA	GUADALAJARA	GUADALAJARA	A	RIO TIZAPAN 1362	44870	20.64845556	-103.329336
1408753D	14EPR0348P	SEJ	AGUSTIN YAÑEZ	GUADALAJARA	GUADALAJARA	A	ROMAN MORALES 520	44380	20.67958056	-103.323939
1408770G	14EPR1154I	SEJ	CLUB DE LEONES 7	GUADALAJARA	GUADALAJARA	A	SALVADOR LOPEZ CHAVEZ 1232	44430	20.65504444	-103.332517

1408782F	14EPR0492B	SEJ	JOSE VASCONCELOS	GUADALAJARA	GUADALAJARA	A	SAN IGNACIO 2696	44300	20.70737222	-103.307681
1408873X	14DST0040M	SEJ	ESC. SEC. T�C. No. 40	GUADALAJARA	GUADALAJARA	A	VOLCAN SAJAMA No.4175	44250	20.72983611	-103.309461
1407595A	14EPR1346Y	SEJ	CEDROS DEL LIBANO 2	GUADALAJARA	GUADALAJARA	A	AVENIDA ARTESANOS	44700	20.685175	-103.295183
1408866H	14DPR3823X	SEJ	MANUEL AVILA CAMACHO	GUADALAJARA	GUADALAJARA	A	VOLCAN ACATENANGO	44700	20.72798056	-103.3116
1408877C	14EPR1553F	SEJ	LEONARDO OLIVA ALZAGA	GUADALAJARA	GUADALAJARA	A	VOLCAN TUA	44250	20.73616944	-103.320644
1407513J	14EPR0439G	SEJ	NINFA BENITEZ BARAJAS	GUADALAJARA	GUADALAJARA	A	AGUSTIN RIVERA 911	44270	20.69034722	-103.342075
1407531F	14EPR0026G	SEJ	CONSTITUYENTES DE 1917	GUADALAJARA	GUADALAJARA	A	ALFONSO GRAVIOTO 471	44290	20.70534444	-103.336406
1407545B	14EDI0003J	SEJ	AMIGOS DEL CONOCIMIENTO	GUADALAJARA	GUADALAJARA	A	ALVARO ALCAZAR 2040	44220	20.70211389	-103.336361
1407546F	14FUA0005E	SEJ	USAER 1	GUADALAJARA	GUADALAJARA	A	ALVARO ALCAZAR 399	44290	20.70213056	-103.337433
1407623B	14DPR0373P	SEJ	SEVERO D�AZ	GUADALAJARA	GUADALAJARA	A	AVENIDA ARTESANOS 4076	44390	20.71595278	-103.297267
1407649H	14EPR0420I	SEJ	JUAN DE LA BARRERA	GUADALAJARA	GUADALAJARA	A	AVENIDA DE LA CRUZ 1978	44330	20.69691111	-103.309942
1407764D	14EPR0010F	SEJ	MEXICO UNIDO	GUADALAJARA	GUADALAJARA	A	BARBASTRO 2510	44230	20.711105	-103.335725
1407829F	14EPR0533L	SEJ	FRANCISCO MEDINA ASCENCIO	GUADALAJARA	GUADALAJARA	A	CALZADA DEL OBRERO 2950	44700	20.70047222	-103.289214
1407851B	14DES0010Z	SEJ	AGUSTIN YA�EZ	GUADALAJARA	GUADALAJARA	A	CARLOS GLEZ. PE�A Y ADRIAN PUGA S/N COL. SAN RAFAEL	44810	20.65628056	-103.296836
1407857D	14DPR0595Z	SEJ	VICENTE LOMBARDO TOLEDANO	GUADALAJARA	GUADALAJARA	A	CEDRO 1349	44900	20.65739722	-103.367969
1407885B	14EPR0077N	SEJ	BENITO JUAREZ	GUADALAJARA	GUADALAJARA	A	CONDOR 203	44910	20.65545278	-103.360586
1407946J	14EPR0042Y	SEJ	JESUS ROMERO FLORES	GUADALAJARA	GUADALAJARA	A	EGIPTO 1724	44720	20.69029444	-103.274264
1408048D	14DPR0328C	SEJ	HEROJE DE NACAZARI	GUADALAJARA	GUADALAJARA	A	FRESNO 1852	44900	20.65690278	-103.368583
1408077F	14DPR2271F	SEJ	AGUSTIN YA�EZ	GUADALAJARA	GUADALAJARA	A	GILDARDO GOMEZ 1320	44760	20.68095	-103.284661
1408096F	14DPR0239J	SEJ	PEDRO MORENO	GUADALAJARA	GUADALAJARA	A	GORRION	44910	20.64706389	-103.356308
1408143G	14EPR0173Q	SEJ	TOMAS ESCOBEDO	GUADALAJARA	GUADALAJARA	A	HACIENDA LOS BELENES 2000	44700	20.69378056	-103.302994
1408447D	14DPR0240Z	SEJ	RAMON CORONA	GUADALAJARA	GUADALAJARA	A	MARIA REYES 55	44820	20.65909722	-103.278761

1408461F	14DPR3150 A	SEJ	ABEL ROBLES RODRIGUEZ	GUADALAJARA	GUADALAJARA	A	MERCEDES CELIS 55	44820	20.65841944	-103.278272
1408615C	14EPR0921C	SEJ	QUINCE DE MAYO	GUADALAJARA	GUADALAJARA	A	PESO 4030	44770	20.67050556	-103.274331
1408628F	14EPR0391D	SEJ	CARMEN SERDAN	GUADALAJARA	GUADALAJARA	A	PLATON 1690	44290	20.70498889	-103.333892
1408636K	14EPR0251D	SEJ	NIÑOS HEROES	GUADALAJARA	GUADALAJARA	A	PRESA ESTRIBON 756	44770	20.67260833	-103.277264
1408766G	14EES0130L	SEJ	MIXTA NO. 7	GUADALAJARA	GUADALAJARA	A	RUISEÑOR N° 1481	44910	20.65094167	-103.365031
1408833A	14DPR0033R	SEJ	JOSE VASCONCELOS	GUADALAJARA	GUADALAJARA	A	SOR JUANA INES DE LA CRUZ 1145	44760	20.68044167	-103.273728
1408834E	14DPR3179F	SEJ	SOR JUANA INES DE LA CRUZ	GUADALAJARA	GUADALAJARA	A	SOR JUANA INES DE LA CRUZ 1151	44700	20.68054722	-103.273481
1408835X	14EES0027Z	SEJ	RICARDO FLORES MAGÓN	GUADALAJARA	GUADALAJARA	A	SOR JUANA INÉS DE LA CRUZ N° 1245	44770	20.68132778	-103.273006
1408841F	14EPR0409 M	SEJ	DOCE DE OCTUBRE	GUADALAJARA	GUADALAJARA	A	TABACHIN 1508	44900	20.65315833	-103.366214
1407495K	14EPR1521N	SEJ	20 DE NOVIEMBRE	GUADALAJARA	GUADALAJARA	A	20 DE NOVIEMBRE	44100	20.66569444	-103.345178
1407501K	14EPR0604P	SEJ	JOSE GMO AYON ZESTER	GUADALAJARA	GUADALAJARA	A	A MENDEZ 3670	44770	20.675475	-103.28225
1407502D	14EPR0256Z	SEJ	FRANCISCO JAVIER MINA	GUADALAJARA	GUADALAJARA	A	ABASCAL Y SOUZA 174	44360	20.67475833	-103.336506
1407527F	14ODI0032L	SEJ	CENTRO DE DESARROLLO INFANTIL 13	GUADALAJARA	GUADALAJARA	A	ALFAREROS (ALTOS DEL MERCADO LIBERTAD)	44360	20.67609444	-103.340936
1407532J	14EPR1364N	SEJ	IDOLINA GAONA DE COSIO VIDAURRI	GUADALAJARA	GUADALAJARA	A	ALFONSO REYES	44270	20.69715278	-103.347072
1408351C	14EDI0002K	SEJ	GUADALUPE ELIZONDO VEGA	GUADALAJARA	GUADALAJARA	A	JUAN TABLADA 1297-1	44270	20.69744444	-103.347008
1407540D	14EPR0321I	SEJ	6 DE DICIEMBRE DE 1810	GUADALAJARA	GUADALAJARA	A	ALPES 1453	44340	20.69564444	-103.328767
1407569K	14DPR0217Y	SEJ	RAMON CORONA	GUADALAJARA	GUADALAJARA	A	ANDRES TERAN 1820	44260	20.70099167	-103.359667
1407578X	14DPR0776I	SEJ	LAZARO CARDENAS DEL RIO	GUADALAJARA	GUADALAJARA	A	ANTONIO DE LEON Y GAMA	44860	20.64816389	-103.296278
1407590C	14DPR0223I	SEJ	BENITO JUAREZ	GUADALAJARA	GUADALAJARA	A	ARQUIMEDES 625	44770	20.67119167	-103.286375
1407615H	14EJN0052O	SEJ	MANUEL MARTINEZ VALADEZ	GUADALAJARA	GUADALAJARA	A	AVENIDA ALVARO OBREGON 658	44380	20.67133056	-103.330581

1407653H	14EES0510U	SEJ	PROFR. Y LIC. RICARDO BALDERAS ALVAREZ	GUADALAJARA	GUADALAJARA	A	AV. DE LA PRESA S/N	44770	20.67115278	-103.270503
1407738C	14ODI0022E	SEJ	DIF GUADALAJARA 6	GUADALAJARA	GUADALAJARA	A	AVENIDA REVOLUCION 311	44430	20.66925556	-103.339953
1407768X	14EES0138D	SEJ	DOLORES ÁLVAREZ DE DIEGUEZ	GUADALAJARA	GUADALAJARA	A	BARTOLOMÉ DE LAS CASAS N° 587	44430	20.66292778	-103.337103
1407806A	14DPR0268E	SEJ	MAGDALENA CUEVA	GUADALAJARA	GUADALAJARA	A	CALLE 42 60	44380	20.66879167	-103.320553
1407859A	14DPR0078 N	SEJ	ENRIQUE FLORES MAGON	GUADALAJARA	GUADALAJARA	A	CELERINO NAVARRO	44320	20.72026944	-103.323128
1407892C	14EPR1362P	SEJ	JAIME TORRES BODET	GUADALAJARA	GUADALAJARA	A	CORDURA	44300	20.71508056	-103.317908
1407906B	14EES0054 W	SEJ	PROFR. RAMÓN GARCÍA RUIZ	GUADALAJARA	GUADALAJARA	A	CUENCA N° 3122	44230	20.71317778	-103.336897
1407908J	14EPR0313Z	SEJ	LUCIO BLANCO	GUADALAJARA	GUADALAJARA	A	CUITLAHUAC 261	44450	20.66647222	-103.343231
1407915K	14DPR0278L	SEJ	18 DE SEPTIEMBRE	GUADALAJARA	GUADALAJARA	A	DAMIAN CARMONA 724	44700	20.68028333	-103.308006
1407927J	14EES0032K	SEJ	SOCRATES	GUADALAJARA	GUADALAJARA	A	DIONISIO RODRÍGUEZ N° 3500A	44770	20.66538333	-103.284678
1408057B	14EPR0446Q	SEJ	GABRIEL RAMOS MILLAN	GUADALAJARA	GUADALAJARA	A	GARIBALDI 1555	44660	20.68132778	-103.3722
1408058F	14EPR0555X	SEJ	BASILIO VADILLO	GUADALAJARA	GUADALAJARA	A	GARIBALDI 21	44200	20.68100556	-103.342806
1408059J	14EES0048L	SEJ	MANUEL M. DIEGUEZ	GUADALAJARA	GUADALAJARA	A	GARIBALDI N° 538	44100	20.68139167	-103.351139
1408076B	14EES0088 M	SEJ	JOSÉ VASCONCELOS	GUADALAJARA	GUADALAJARA	A	GIGANTES N° 4078	44820	20.66004722	-103.2805
1408083C	14DPR0246T	SEJ	OBLATOS	GUADALAJARA	GUADALAJARA	A	GOMEZ DE MENDIOLA 196	44380	20.67100556	-103.321789
1408202G	14DPR0221K	SEJ	MANUEL ALATORRE	GUADALAJARA	GUADALAJARA	A	INTERIOR DEL PARQUE SAN RAFAEL	44810	20.65133333	-103.296761
1408261D	14EPR0405Q	SEJ	JOSE MARIA LUIS MORA	GUADALAJARA	GUADALAJARA	A	JARAUTA 595	44360	20.68075833	-103.32985
1408263A	14ODI0021F	SEJ	3 DIF GUADALAJARA	GUADALAJARA	GUADALAJARA	A	JARDINES DE LA GRANJA 3650 A	44790	20.66428611	-103.2819
1408265X	14EPR1079S	SEJ	QUETZALCOATL	GUADALAJARA	GUADALAJARA	A	JARDINES JAPONESES 3620	44790	20.66703889	-103.283017
1408448H	14EPR0960E	SEJ	LEYES DE REFORMA	GUADALAJARA	GUADALAJARA	A	MARIA SALCEDO 661	44800	20.65265	-103.304714
1407553G	14EES0025A	SEJ	JESÚS GOZÁLEZ GALLO	GUADALAJARA	GUADALAJARA	A	AMISTAD S/N	44300	20.713575	-103.313169

1407801C	14DPR0265 H	SEJ	MANUEL LOPEZ COTILLA	GUADALAJARA	GUADALAJARA	A	CALLE 10 1929	44440	20.645075	-103.349944
1407886F	14DPR2250T	SEJ	MARGARITA MAZA DE JUAREZ	GUADALAJARA	GUADALAJARA	A	CONGRESO 3034	44700	20.66883611	-103.294589
1407890F	14EPR0442U	SEJ	GONZALEZ ORTEGA	GUADALAJARA	GUADALAJARA	A	CONTRERAS MEDELLIN 678	44100	20.68642222	-103.351175
1407688A	14EES0129 W	SEJ	VICTOR CADENA AGUAYO	GUADALAJARA	GUADALAJARA	A	AV. HISTORIADORES Nº 2991 Y 2989	44810	20.64971667	-103.29825
1407879E	14DPR0647 O	SEJ	GALEANA	GUADALAJARA	GUADALAJARA	A	COLON 490	44100	20.66945833	-103.350092
1407941A	14EPR0315Y	SEJ	AURELIO ORTEGA	GUADALAJARA	GUADALAJARA	A	DURANGO 1390	44260	20.69900833	-103.355861
1408005F	14DPR0586R	SEJ	AMELIA COVARRUBIAS COVARRUBIAS	GUADALAJARA	GUADALAJARA	A	FERMINA RIVERA	44250	20.72376111	-103.320967
1408068H	14EES0135G	SEJ	JUANA DE ASBAJE Y RAMÍREZ	GUADALAJARA	GUADALAJARA	A	GENERAL ARTEAGA Nº 326	44200	20.68654722	-103.350867
1408116B	14EPR0384U	SEJ	ALBERTO OROZCO ROMERO	GUADALAJARA	GUADALAJARA	A	HACIENDA CEDROS 2052	44720	20.68973889	-103.283194
1408119C	14EES0035H	SEJ	JAIME TORRES BODET	GUADALAJARA	GUADALAJARA	A	AV. SAN IGNACIO S/N.	44300	20.69358889	-103.300322
1408086D	14EPR0366E	SEJ	SEBASTIAN ALLENDE	GUADALAJARA	GUADALAJARA	A	GOMEZ DE MENDIOLA 585	44380	20.66915556	-103.314481
1408451D	14EPR0368C	SEJ	FRANCISCO NOROÑA CALDERON	GUADALAJARA	GUADALAJARA	A	MARIANO BARCENAS 323	44200	20.68163889	-103.352606
1408624A	14DPR0284 W	SEJ	VICENTE GUERRERO	GUADALAJARA	GUADALAJARA	A	PITAGORAS 238	44790	20.66507778	-103.290106
1408399J	14DPR0731 M	SEJ	EMILIANO ZAPATA	GUADALAJARA	GUADALAJARA	A	LUIS CASTILLO LEDON	44300	20.71158611	-103.298272
1408808D	14EPR0923A	SEJ	MAGISTERIO	GUADALAJARA	GUADALAJARA	A	SEBASTIAN ALLENDE 169	44730	20.66954444	-103.313939
1408809H	14DES0101R	SEJ	EMILIANO ZAPATA	GUADALAJARA	GUADALAJARA	A	SEBASTIAN ALLENDE 317	44700	20.672275	-103.313081
1407726D	14DPT0011 U	SEJ	CONALEP GUADALAJARA III	GUADALAJARA	GUADALAJARA	A	AVENIDA PATRIA	44240	20.71311389	-103.332619
1408460B	14DPR0267F	SEJ	BRAULIO RODRIGUEZ	GUADALAJARA	GUADALAJARA	A	MEDRANO 964	44400	20.66509444	-103.327464
1407918A	14DST0086H	SEJ	ESC. SEC. TÉC. No. 86	GUADALAJARA	GUADALAJARA	A	DEMOSTENES Y CAIRO S/N.	44720	20.68256944	-103.288719
1407939X	14ODI0024C	SEJ	DIF GUADALAJARA 9	GUADALAJARA	GUADALAJARA	A	DOCTOR PEREZ ARCE 245	44400	20.66337778	-103.328353
1407827X	14EPR1039R	SEJ	CLUB DE LEONES 1	GUADALAJARA	GUADALAJARA	A	CALZADA DEL OBRERO 1818	44700	20.69367778	-103.306125
1408813H	14DCT0025T	SEJ	CBTIS 10	GUADALAJARA	GUADALAJARA	A	SIERRA DEL TECUAN 2165	44240	20.71122778	-103.329081

1408434A	14DES0077H	SEJ	S/N	GUADALAJARA	GUADALAJARA	A	MANUEL RIVERA CAMBAS N° 3527	44860	20.64483333	-103.287847
1408444C	14DST0113O	SEJ	ESC. SEC. TÉC. No. 113	GUADALAJARA	GUADALAJARA	A	MARIA LUISA MTNEZ. No. 4879	44250	20.72962778	-103.328139
1408477J	14EPR0901P	SEJ	AGUSTIN YAÑEZ	GUADALAJARA	GUADALAJARA	A	MIGUEL EGUILUZ 2760	44240	20.71659444	-103.333606
1408039F	14EPR0343U	SEJ	ABEL AYALA	GUADALAJARA	GUADALAJARA	A	FRANCISCO SILVA ROMERO 655	44460	20.66139444	-103.337164
1407917H	14EPR0357X	SEJ	20 DE NOVIEMBRE	GUADALAJARA	GUADALAJARA	A	DEMOSTENES	44720	20.685325	-103.285106
1407712H	14DPR0340Y	SEJ	EL LEAL	GUADALAJARA	GUADALAJARA	A	AVENIDA MEXICO 2037	44680	20.67876944	-103.369928
1408025J	14DPR0258Y	SEJ	CEDROS DEL LIBANO	GUADALAJARA	GUADALAJARA	A	FRANCISCO GONZALEZ BOCANEGRA 718	44730	20.67954167	-103.306297
1408251B	14DPR0236 M	SEJ	JOSE CLEMENTE OROZCO	GUADALAJARA	GUADALAJARA	A	J CLEMENTE OROZCO 708	44660	20.68841111	-103.365831
1408185A	14DST0004H	SEJ	IDOLINA GAONA DE COSIO	GUADALAJARA	GUADALAJARA	A	IGNACIO RAMÍREZ No.1463	44260	20.700275	-103.363089
1408855B	14EPR0537H	SEJ	MARCELINO GARCIA BARRAGAN	GUADALAJARA	GUADALAJARA	A	EMILIO RABAZA	44750	20.67600833	-103.290708
1408423F	14DPR0220L	SEJ	MERCEDES MADRIGAL	GUADALAJARA	GUADALAJARA	A	MANUEL CEBALLOS 2718	44800	20.65949444	-103.3016
1407729E	14DES0100S	SEJ	SANTOS DEGOLLADO	GUADALAJARA	GUADALAJARA	A	PEDRO SANCHEZ N° 3617	44720	20.68435556	-103.283822
SSJ_209	JCSSA01274 2	SSJ	OFICINAS ADMINISTRATIVAS	GUADALAJARA	GUADALAJARA	A	LOS ANGELES Y ANALCO SIN NUMERO	44460	#¡VALOR!	#¡VALOR!
SSJ_212	JCSSA01289 4	SSJ	ALMACÉN	GUADALAJARA	GUADALAJARA	A	CALLE ANALCO # 595 COL. LAS CONCHAS	44460	#¡VALOR!	#¡VALOR!
1407873C	14ODI0025B	SEJ	DIF GUADALAJARA 5	GUADALAJARA	GUADALAJARA	A	CLEMENTE OROZCO 580	44600	20.68631944	-103.365942
1408186E	14EPR1121R	SEJ	ERVIRO R SALAZAR	GUADALAJARA	GUADALAJARA	A	IGNACIO RAMIREZ 1771	44210	20.70546389	-103.362511
1408207E	14EPR0957R	SEJ	SALVADOR MORA MORAN	GUADALAJARA	GUADALAJARA	A	ISIS 2240	44840	20.646225	-103.314742
1408467H	14DPR0235 N	SEJ	JOSE PALOMAR	GUADALAJARA	GUADALAJARA	A	MEZQUITAN 2217	44220	20.70839444	-103.354942
1408468A	14EPR0233O	SEJ	PAULINO NAVARRO	GUADALAJARA	GUADALAJARA	A	MEZQUITAN 2475	44100	20.713	-103.354903
1408862C	14DDI0005I	SEJ	CENDI INFANTIL 2	GUADALAJARA	GUADALAJARA	A	VENTURA ANAYA 221	44790	20.667875	-103.305411
1408094X	14EJN0037	SEJ	SILVIA RAMIREZ	GUADALAJARA	GUADALAJARA	A	GONZALEZ	44200	20.68167222	-103.350592

	W		RAMIREZ				ORTEGA 319			
1407610J	14EPR0001Y	SEJ	PRACTICA ANEXA A LA NORMAL	GUADALAJARA	GUADALAJARA	A	AVENIDA ALCALDE 1090	44270	20.69388889	-103.348278
1407672H	14EJN0028O	SEJ	AURORA MACIAS MIRANDA	GUADALAJARA	GUADALAJARA	A	AVENIDA FEDERALISMO 1555	44260	20.69890833	-103.355389
1408305X	14EPR1011L	SEJ	EMILIANO ZAPATA	GUADALAJARA	GUADALAJARA	A	FRANCISCA CUEVAS 2255	44760	20.68243333	-103.276703
1408551E	14EES0034I	SEJ	JAIME TORRES BODET	GUADALAJARA	GUADALAJARA	A	NUEVA ESCOCIA N° 1533	44630	20.697875	-103.391122
1408776X	14EJN0051P	SEJ	20 DE NOVIEMBRE	GUADALAJARA	GUADALAJARA	A	SAN FELIPE 2	44100	20.68014722	-103.342575
1408127H	14DES0083S	SEJ	SIMON BOLIVAR	GUADALAJARA	GUADALAJARA	A	HDA. DE TALA N° 3255	44720	20.69046944	-103.283583
1407588K	14DPR1904U	SEJ	1 DE MAYO	GUADALAJARA	GUADALAJARA	A	ARQUITECTO MANUEL GOMEZ IBARRA 4470	44990	20.61025833	-103.345169
1408452H	14EST0021X	SEJ	JOSÉ MARIANO JIMENEZ	GUADALAJARA	GUADALAJARA	A	MARIANO JIMENEZ 422	44360	20.67833611	-103.334892
1408471H	14EPR0068F	SEJ	ENRIQUE GONZALEZ MARTINEZ	GUADALAJARA	GUADALAJARA	A	MIGUEL BLANCO 1080	44100	20.67239722	-103.351311
1408569F	14EJN0257H	SEJ	RAMON LOPEZ VELARDE	GUADALAJARA	GUADALAJARA	A	AVENIDA PABLO NERUDA 3190	44630	20.69756111	-103.390661
1408656D	14FUA0097L	SEJ	ANTONIO ALCALDE	GUADALAJARA	GUADALAJARA	A	PROLONGACION AVENIDA ALCALDE 1284	44100	20.69701389	-103.348008
1407497H	14EES0136F	SEJ	ZENAI DA GUTIERREZ VÁZQUEZ	GUADALAJARA	GUADALAJARA	A	6 DE DICIEMBRE N° 142	44260	20.69604722	-103.355917
1408290F	14EPR0499V	SEJ	NIÑOS HEROES	GUADALAJARA	GUADALAJARA	A	JOAQUIN ROMERO	44390	20.71967222	-103.295503
1408398F	14EPR0300W	SEJ	MARGARITA MAZA DE JUAREZ	GUADALAJARA	GUADALAJARA	A	LUCAS ALAMAN 739	44840	20.65219722	-103.320203
1408457F	14EPR0261K	SEJ	JUAN DE LA BARRERA	GUADALAJARA	GUADALAJARA	A	MARTIRES IRLANDESES 1100	44620	20.70389167	-103.359744
1408484K	14DPR0152E	SEJ	LAZARO CARDENAS DEL RIO	GUADALAJARA	GUADALAJARA	A	MIGUEL SANCHEZ 3670	44720	20.69479722	-103.2801
1408501F	14DES0085Q	SEJ	IDOLINA GAONA DE COSIO	GUADALAJARA	GUADALAJARA	A	MONTE COLLI N° 270	44290	20.71011111	-103.329794
1408502J	14EPR1331W	SEJ	JALISCO	GUADALAJARA	GUADALAJARA	A	MONTE COLLI 477	44240	20.70986389	-103.329269
1408826K	14EPR0460J	SEJ	FELIPE CARRILLO PUERTO	GUADALAJARA	GUADALAJARA	A	SILVERIO GARCIA 691	44420	20.66158333	-103.331114
1408846D	14DPR0234O	SEJ	LIBERTAD	GUADALAJARA	GUADALAJARA	A	TEHERAN 656	44700	20.6719	-103.293956

1408654G	14EMS0059Z	SEJ	EMSAD CODE	GUADALAJARA	GUADALAJARA	A	AVENIDA ALCALDE 1360	44270	20.69973056	-103.347642
1408698X	14EPR0393B	SEJ	NIÑOS HEROES	GUADALAJARA	GUADALAJARA	A	REFORMA 280	44100	20.68064444	-103.347
1408421X	14EPR0374N	SEJ	SALVADOR M LIMA	GUADALAJARA	GUADALAJARA	A	MANUEL ASPIROS 1615	44260	20.69088611	-103.361211
1408845K	14EPR1204Z	SEJ	14 DE FEBRERO	GUADALAJARA	GUADALAJARA	A	TEHERAN 1066	44760	20.67775278	-103.292733
1407576A	14DPR0143X	SEJ	ADOLFO LOPEZ MATEOS	GUADALAJARA	GUADALAJARA	A	ANTONIO ALVAREZ VEGA 914	44250	20.72540278	-103.328883
1407816C	14EES0026Z	SEJ	MIXTA NO. 30	GUADALAJARA	GUADALAJARA	A	CALLE 8 Nº 1526	44440	20.64560556	-103.3493
1408746C	14EES0131K	SEJ	MIXTA NO. 8	GUADALAJARA	GUADALAJARA	A	RIVAS GUILLÉN Nº 189	44730	20.66921944	-103.311083
1408752K	14EPR0137L	SEJ	ENRIQUE GONZALEZ MARTINEZ	GUADALAJARA	GUADALAJARA	A	ROMAN MORALES 130	44380	20.67212778	-103.326514
1408455X	14EPR0108Q	SEJ	PRIMARIA U 914	GUADALAJARA	GUADALAJARA	A	MARIANO OLIVARES	44250	20.73224722	-103.324578
1408634C	14DPR0778G	SEJ	RICARDO FLORES MAGON	GUADALAJARA	GUADALAJARA	A	PRAXEDIS GUERRERO 202	44250	20.71951111	-103.323292
1408677A	14DPR3705I	SEJ	PETRONILO RODRIGUEZ GALINDO	GUADALAJARA	GUADALAJARA	A	RAFAEL CARDENAS 60	44250	20.72485278	-103.317628
1408480F	14EPR0352B	SEJ	MARIA HELENA COSIO VIDAUERRI	GUADALAJARA	GUADALAJARA	A	MIGUEL MONDRAGON 992	44860	20.64733056	-103.290256
1408784C	14EES0128X	SEJ	JALISCO	GUADALAJARA	GUADALAJARA	A	SAN INOCENCIO Nº 2222	44700	20.697475	-103.304358
1407719C	14DST0107D	SEJ	ESC. SEC. TEC. 107	GUADALAJARA	GUADALAJARA	A	AV. NORMALISTAS No.2325	44230	20.712525	-103.335189
1407869C	14EPR1351J	SEJ	CONCEPCION ALATORRE	GUADALAJARA	GUADALAJARA	A	CIPRIANO CAMPOS ALATORRE 1077	44860	20.64538333	-103.288525
1407989H	14DML0059H	SEJ	CAM MANUEL LOPEZ COTILLA	GUADALAJARA	GUADALAJARA	A	EVORA 939	44240	20.71488611	-103.343989
1408174F	14EPR0377K	SEJ	RAMON CORONA	GUADALAJARA	GUADALAJARA	A	HOSPITAL 484	44280	20.68567222	-103.347503
1408793A	14EES0349H	SEJ	MÉXICO 2000	GUADALAJARA	GUADALAJARA	A	CALLE SANTA FE Nº 2216	44710	20.68715833	-103.300294
1408756E	14EPR0804N	SEJ	AURELIA L GUEVARA	GUADALAJARA	GUADALAJARA	A	RONDALLA	44700	20.6998	-103.298917
1408279E	14EPR1107Y	SEJ	PORFIRIO CORTES SILVA	GUADALAJARA	GUADALAJARA	A	JESUS GALINDO Y VILLA 2942	44860	20.64467222	-103.299467
1407539E	14EPR0305R	SEJ	LUIS PEREZ VERDIA	GUADALAJARA	GUADALAJARA	A	ALPES 1155	44340	20.69472778	-103.329656
1408252F	14ODI0027Z	SEJ	DIF GUADALAJARA 4	GUADALAJARA	GUADALAJARA	A	J ENCARNACION ROSAS 554	44280	20.68429444	-103.340867

1408652J	14DES0103P	SEJ	HEROES DE NACUZARI	GUADALAJARA	GUADALAJARA	A	PRIV. MATIAS RO MERO N° 1201	44460	20.65241667	-103.344144
1408015H	14DES0063E	SEJ	RAMON REYES OCHOA	GUADALAJARA	GUADALAJARA	A	FIDEL VELAZQUEZ SANCHEZ N° 1635 COL. JARD. DEL COUNTRY	44220	20.71233611	-103.359867
1408008G	14ODI0030N	SEJ	CENTRO DE DESARROLLO INFANTIL 11	GUADALAJARA	GUADALAJARA	A	FIDEL VELAZQUEZ	44298	20.70979722	-103.336103
1407664C	14DPR0333O	SEJ	GREGORIO TORRES QUINTERO	GUADALAJARA	GUADALAJARA	A	AVENIDA DEL FEDERALISMO 978	44260	20.69128611	-103.353767
1408711J	14EPR0371Q	SEJ	GABRIELA MISTRAL	GUADALAJARA	GUADALAJARA	A	RICARDO PALMERIN 30	44810	20.66073889	-103.291869
1408075X	14EDI0017M	SEJ	CHISPITAS DE CONOCIMIENTO	GUADALAJARA	GUADALAJARA	A	GIGANTES 2903	44810	20.66248056	-103.297775
1408203K	14EES0028Y	SEJ	IRENE ROBLEDO GARCÍA	GUADALAJARA	GUADALAJARA	A	SIERRA PIHUAMO S/N	44307	20.71174444	-103.328158
1407861D	14EPR1257E	SEJ	JAIME TORRES BODET	GUADALAJARA	GUADALAJARA	A	CEPILLO	44490	20.62389167	-103.333575
1407803K	14DST0047F	SEJ	ESC. SEC TEC. 115	GUADALAJARA	GUADALAJARA	A	ESCAPE S/N ENTRE GONDOLAS Y C - 13	44440	20.64179722	-103.346825
1407925B	14EPR0941Q	SEJ	ISMAEL RAMIREZ SALCEDO	GUADALAJARA	GUADALAJARA	A	DIONISIO RODRIGUEZ 2930	44750	20.66631111	-103.296139
1407926F	14DES0098U	SEJ	LIBERTAD	GUADALAJARA	GUADALAJARA	A	DIONISIO RODRIGUEZ N° 2931	44790	20.66662222	-103.296339
1407585J	14EPR0402T	SEJ	RITA PEREZ DE MORENO	GUADALAJARA	GUADALAJARA	A	AQUILES SERDAN 332	44380	20.67606389	-103.327931
1408579H	14EPR1151L	SEJ	IRENE ROBLEDO GARCIA	GUADALAJARA	GUADALAJARA	A	PASEO DE LA SELVA SUR	44700	20.70412778	-103.288381
1407949K	14DST0066U	SEJ	HEROES DE MÉXICO	GUADALAJARA	GUADALAJARA	A	ELIAS VILLALPANDO #1039	44820	20.64712778	-103.286808
1408003X	14ODI0020G	SEJ	CENDI 1 DIF GUADALAJARA	GUADALAJARA	GUADALAJARA	A	FELIPE ANGELES 818	44740	20.68109167	-103.299656
1408190E	14EPR0560I	SEJ	JOSE LOPEZ PORTILLO	GUADALAJARA	GUADALAJARA	A	IGUALDAD 7	44300	20.71103611	-103.322431
1408526H	14DST0078Z	SEJ	ESC. SEC. TÉC. No. 78	GUADALAJARA	GUADALAJARA	A	JAVIER SANTA MARIA S/N	44390	20.71697778	-103.304372
1408631B	14EPR1022R	SEJ	ANTONIA MUÑOZ MONTES	GUADALAJARA	GUADALAJARA	A	PORFIRIO DIAZ	44370	20.68549444	-103.319278
1408672C	14DPR0232Q	SEJ	ANDRES FIGUEROA	GUADALAJARA	GUADALAJARA	A	QUERIDO MOHENO 1980	44840	20.65320556	-103.316703

1408772D	14EPR1208 W	SEJ	GUILLERMO GONZALEZ CAMARENA	GUADALAJARA	GUADALAJARA	A	SAN ALFONSO 1120	44330	20.69948611	-103.307656
1408810G	14DES0050A	SEJ	RICARDO FLORES MAGON	GUADALAJARA	GUADALAJARA	A	SECUNDINA GALLO 225	44810	20.65914444	-103.301847
1407560H	14DJN0097L	SEJ	ADOLFO LOPEZ MATEOS	GUADALAJARA	GUADALAJARA	A	ANDALUCIA 2285	44220	20.71584444	-103.351083
1407697J	14EPR0309N	SEJ	LUCIO I GUTIERREZ	GUADALAJARA	GUADALAJARA	A	AVENIDA LA PAZ 1225	44100	20.66950833	-103.354067
1407709A	14ETC0015L	SEJ	CECYTEJ 15	GUADALAJARA	GUADALAJARA	A	SOR JUANA INES DE LA CRUZ	44770	20.68338333	-103.269819
1407743G	14DPR0513Z	SEJ	JOSE ROSAS MORENO	GUADALAJARA	GUADALAJARA	A	AVENIDA SOR JUANA INES DE LA CRUZ	44760	20.68320278	-103.270956
1407919E	14EPR0353A	SEJ	MA TERESA DE LA CUEVA	GUADALAJARA	GUADALAJARA	A	DIAZ MIRON 128	44410	20.66532222	-103.320836
1407920D	14EPR0176N	SEJ	JOSE CLEMENTE OROZCO	GUADALAJARA	GUADALAJARA	A	DIEGO CUENTAS 786	44740	20.67493611	-103.298017
1407951C	14DPR0306R	SEJ	19 DE ABRIL	GUADALAJARA	GUADALAJARA	A	EMILIANO ZAPATA 730	44370	20.68366944	-103.323969
1407574D	14DPR1914 A	SEJ	IEP 4 BEATRIZ HERNANDEZ	GUADALAJARA	GUADALAJARA	A	ANGULO 852	44200	20.68234722	-103.357953
1407603X	14EML0065 R	SEJ	CENTRO DE ATENCION MULTIPLE 4	GUADALAJARA	GUADALAJARA	A	AVELINO M PRESA 1685	44700	20.70071111	-103.297225
1407713A	14EPR0041Z	SEJ	PEDRO ANTONIO BUZETA	GUADALAJARA	GUADALAJARA	A	AVENIDA MEXICO 2048	44600	20.67949722	-103.369425
1407994A	14EPR0339H	SEJ	ALBERT EINSTEIN	GUADALAJARA	GUADALAJARA	A	FEDERACION 2505	44730	20.67340833	-103.302153
1408067D	14EPR0088T	SEJ	NIÑOS HEROES	GUADALAJARA	GUADALAJARA	A	GENARO VEGA 30	44720	20.68672222	-103.277094
1408121F	14EPR1017F	SEJ	HEROICO COLEGIO MILITAR	GUADALAJARA	GUADALAJARA	A	HACIENDA DE GUADALUPE 1227	44700	20.70140278	-103.304617
1408140F	14EPR0943O	SEJ	RITA PEREZ DE MORENO	GUADALAJARA	GUADALAJARA	A	HACIENDA LACROIX 2425	44700	20.68629167	-103.296714
1408269C	14EPR0945 M	SEJ	MARIANO AZUELA	GUADALAJARA	GUADALAJARA	A	JAVIER MINA 3565	44790	20.662125	-103.284297
1408311F	14DPR0276 N	SEJ	21 DE MARZO	GUADALAJARA	GUADALAJARA	A	JOSE MARIA IGLESIAS 4117	44700	20.67846667	-103.269856
1408314G	14EPR1252J	SEJ	FRANCISCO GABILONDO SOLER	GUADALAJARA	GUADALAJARA	A	JOSE MARIA NARVAEZ 1260	44710	20.68209444	-103.296778
1408334K	14EES0509E	SEJ	IDOLINA GAONA DE COSIO VIDAURRI	GUADALAJARA	GUADALAJARA	A	JOSEFA ORTÍZ DE DOMÍNGUEZ Nº 533	44380	20.67553889	-103.327486
1408342E	14EPR0335L	SEJ	ALFONSO GUTIERREZ HERMOSILLO	GUADALAJARA	GUADALAJARA	A	JUAN DIAZ COVARRUBIAS 160	44360	20.67435278	-103.3348

1408355H	14EES0132J	SEJ	JOSÉ DIONISIO ASCENCIO DÍAZ	GUADALAJARA	GUADALAJARA	A	JULIÁN CARRILLO N° 1349	44700	20.70326667	-103.298489
1408357E	14EPR0535J	SEJ	JUAN GIL PRECIADO	GUADALAJARA	GUADALAJARA	A	JULIAN CARRILLO 1860	44700	20.70362778	-103.294167
1408366C	14EPR1014I	SEJ	MAGDALENA CUEVA Y CUEVA	GUADALAJARA	GUADALAJARA	A	LA GRANJA 3737	44790	20.66401389	-103.280083
1408430G	14EPR0113B	SEJ	EMILIANO ZAPATA	GUADALAJARA	GUADALAJARA	A	MANUEL PEÑA Y PEÑA 2070	44840	20.64956667	-103.318208
1408493X	14EPR0058Z	SEJ	PRIMARIA U 753	GUADALAJARA	GUADALAJARA	A	MONEDA 436	44770	20.66756667	-103.270586
1408541C	14EPR0324F	SEJ	18 DE MARZO	GUADALAJARA	GUADALAJARA	A	NICOLAS REGULES	44180	20.66474722	-103.351331
1408566E	14DPR0343V	SEJ	EL CHAMIZAL	GUADALAJARA	GUADALAJARA	A	PANFILO PEREZ 312	44700	20.670575	-103.306161
1408805C	14EPR0421H	SEJ	JUAN JOSE ARREOLA	GUADALAJARA	GUADALAJARA	A	SANTO TOMAS 2780	44740	20.6797	-103.297283
1408829A	14EPR0331P	SEJ	AURELIO ORTEGA	GUADALAJARA	GUADALAJARA	A	SITIO BEJAR 653	44300	20.71591944	-103.310225
1408865D	14EJN0025R	SEJ	ELISA CASTILLO	GUADALAJARA	GUADALAJARA	A	VIDRIO 90	44190	20.6665	-103.354347
1408868E	14EJN0239S	SEJ	GREGORIO TORRES QUINTERO	GUADALAJARA	GUADALAJARA	A	VOLCAN BABUYAN 5349	44250	20.73305	-103.315058
1408184H	14EPR1018E	SEJ	VICENTE GUERRERO	GUADALAJARA	GUADALAJARA	A	IGNACIO MACHAIN 821	44710	20.68273056	-103.308686
1408850D	14EPR0025H	SEJ	24 DE FEBRERO	GUADALAJARA	GUADALAJARA	A	TERUEL 3299	44230	20.71601111	-103.339867
1408679X	14EES0029X	SEJ	INDEPENDENCIA	GUADALAJARA	GUADALAJARA	A	RAFAEL ZAYAS ENRÍQUEZ N° 3435	44760	20.67684444	-103.28595
1408769H	14EPR0346R	SEJ	CENTRO ESCOLAR MEXICALTZINGO	GUADALAJARA	GUADALAJARA	A	SALVADOR J AGRAZ 1148	44190	20.66352778	-103.353944
1408427K	14EPR1087A	SEJ	AÑO DE JUAREZ	GUADALAJARA	GUADALAJARA	A	MANUEL GUTIERREZ ZAMORA 1196	44300	20.71026111	-103.301192
SSJ_199	JCSSA002405	SSJ	BALCONES DE ARRIBA	GUADALAJARA	GUADALAJARA	A	ABRAHAM GONZALEZ # 1069	44740	20.67638889	-103.346111
SSJ_208	JCSSA012730	SSJ	OFICINAS ADMINISTRATIVAS	GUADALAJARA	GUADALAJARA	A	CALLE JUAN DE DIOS ROBLEDO # 230 SECTOR LIBERTAD GUADADALAJARA	44730	#¡VALOR!	#¡VALOR!
1408332C	14EPR0351C	SEJ	CORREGIDORA	GUADALAJARA	GUADALAJARA	A	JOSEFA ORTIZ DE DOMINGUEZ 195	44360	20.6765	-103.333411
1407812X	14EPR0112C	SEJ	PEDRO MORENO	GUADALAJARA	GUADALAJARA	A	CALLE 62 282	44800	20.66038333	-103.315275
1408020A	14EES0033J	SEJ	AGUSTIN YAÑEZ	GUADALAJARA	GUADALAJARA	A	FRANCISCO CÁRDENAS LARIOS	44810	20.65999722	-103.290006

1408367G	14EPR0956S	SEJ	JOSE MARIA MORELOS Y PAVON	GUADALAJARA	GUADALAJARA	A	LA PAZ 2830	44100	20.63721389	-103.3201
1408365J	14DPR0295B	SEJ	AGUSTIN BASAVE	GUADALAJARA	GUADALAJARA	A	LA CRUZ 2590	44300	20.70868333	-103.313964
1408755A	14DPR3624Y	SEJ	IGNACIO M ALTAMIRANO	GUADALAJARA	GUADALAJARA	A	ROMULO VELASCO 2575	44810	20.66510556	-103.300394
1407809B	14ODI0028Z	SEJ	DIF GUADALAJARA 8	GUADALAJARA	GUADALAJARA	A	CALLE 58	44380	20.66998333	-103.313822
1407937A	14EES0137E	SEJ	LAURA ROSALES ARREOLA	GUADALAJARA	GUADALAJARA	A	DR. BAEZA ALZAGA N° 263	44280	20.68159167	-103.342322
1407952G	14EES0036G	SEJ	HIMNO NACIONAL	GUADALAJARA	GUADALAJARA	A	EMILIO RABAZA S/N	44770	20.67644722	-103.277011
1408673G	14ODI0011Z	SEJ	CENTRO DE DESARROLLO INFANTIL 2 DIF JALISCO	GUADALAJARA	GUADALAJARA	A	QUINTANA ROO 1675	44220	20.702	-103.351536
1408489X	14DST0158K	SEJ	LIC. EFRAIN GONZALEZ LUNA	GUADALAJARA	GUADALAJARA	A	MNEMOSINE No.2590	44240	20.71615556	-103.325667
1408570E	14EPR0271R	SEJ	MORELOS	GUADALAJARA	GUADALAJARA	A	PABLO VALDEZ 1	44360	20.68231111	-103.337931
SSJ_178	JCSSA002195	SSJ	HOSPITAL CIVIL DE GUADALAJARA "FRAY ANTONIO ALCALDE"	GUADALAJARA	GUADALAJARA	A	HOSPITAL NO. 278	44280	20.67638889	-103.346111
SSJ_179	JCSSA002200	SSJ	INSTITUTO JALISCIENSE DE CIRUGIA RECONSTRUCTIV A "DR. JOSE GUERRERO SANTOS"	GUADALAJARA	GUADALAJARA	A	AV. FEDERALISMO NTE. 2022	44220	20.67638889	-103.346111
SSJ_180	JCSSA002212	SSJ	HOSPITAL MATERNO INFANTIL "ESPERANZA LOPEZ MATEOS"	GUADALAJARA	GUADALAJARA	A	CONSTITUYENTE NO 1075	44190	20.67638889	-103.346111
SSJ_181	JCSSA002224	SSJ	HOSPITAL CIVIL DE GUADALAJARA "JUAN I. MENCHACA"	GUADALAJARA	GUADALAJARA	A	SALVADOR QUEVEDO Y ZUBIETA NO. 750	44340	20.67638889	-103.346111
SSJ_183	JCSSA002241	SSJ	LOMAS DEL GALLO	GUADALAJARA	GUADALAJARA	A	DR. ROBERTO WEERK LOPEZ # 1052	44720	20.67638889	-103.346111
SSJ_184	JCSSA002253	SSJ	TETLAN RÍO VERDE	GUADALAJARA	GUADALAJARA	A	HACIENDA TAHUEJO S/N ESQ. CALZADA OBRERO	44700	20.67638889	-103.346111
SSJ_197	JCSSA002381	SSJ	SAN ANDRÉS I	GUADALAJARA	GUADALAJARA	A	REPUBLICA # 2721	44740	20.67638889	-103.346111
SSJ_200	JCSSA002410	SSJ	C.S. N°1	GUADALAJARA	GUADALAJARA	A	CHURUBUSCO #143	44360	20.67638889	-103.346111

SSJ_201	JCSSA00242 2	SSJ	C.S.U. SAN ANDRÉS II	GUADALAJARA	GUADALAJARA	A	ANDRES BELLO #3419	44810	20.67638889	-103.346111
SSJ_202	JCSSA00243 4	SSJ	ECHERRIA	GUADALAJARA	GUADALAJARA	A	PRIVADA SALVADOR MOTA 1284	44970	20.67638889	-103.346111
SSJ_203	JCSSA00244 6	SSJ	LA AURORA Y LA ESPERANZA	GUADALAJARA	GUADALAJARA	A	SAN IGNACIO # 2712	44300	20.67638889	-103.346111
SSJ_204	JCSSA00245 1	SSJ	S.H. GUADALAJARA # 3	GUADALAJARA	GUADALAJARA	A	MEZQUITAN # 2111	44220	20.67638889	-103.346111
SSJ_205	JCSSA00246 3	SSJ	YUGOSLAVIA # 4	GUADALAJARA	GUADALAJARA	A	JUAN DE DIOS ROBLEDO # 230	44370	20.67638889	-103.346111
SSJ_206	JCSSA00783 6	SSJ	UNIDAD ESPECIALIZADA EN ATENCION OBSTETRICA Y CUIDADOS NEONATALES GUADALAJARA	GUADALAJARA	GUADALAJARA	A	PERIFERICO NORTE No. 350	44300	#¡VALOR!	#¡VALOR!
SSJ_185	JCSSA00226 5	SSJ	NUEVA ESPAÑA	GUADALAJARA	GUADALAJARA	A	AXAYACALT S/N	44970	20.67638889	-103.346111
SSJ_186	JCSSA00227 0	SSJ	EL BETHEL	GUADALAJARA	GUADALAJARA	A	HACIENDA DE TALA # 4059	44730	20.67638889	-103.346111
SSJ_187	JCSSA00228 2	SSJ	ARANDAS	GUADALAJARA	GUADALAJARA	A	HACIENDA DE TALA # 595	44720	20.67638889	-103.346111
SSJ_188	JCSSA00229 4	SSJ	LIBERTAD	GUADALAJARA	GUADALAJARA	A	CAIRO # 643	44750	20.67638889	-103.346111
SSJ_189	JCSSA00230 6	SSJ	JARDINES DE SAN FRANCISCO	GUADALAJARA	GUADALAJARA	A	JOSEFA ORTIZ DE DOMINGUEZ # 3756	44780	20.67638889	-103.346111
SSJ_190	JCSSA00231 1	SSJ	SAN MIGUEL DE HUENTITAN	GUADALAJARA	GUADALAJARA	A	IGNACIO CAMARENA # 3441	44300	20.67638889	-103.346111
SSJ_191	JCSSA00232 3	SSJ	ARBOLEDAS DEL SUR	GUADALAJARA	GUADALAJARA	A	LAUREL DE LA INDIA NO 4408	44950	20.67638889	-103.346111
SSJ_192	JCSSA00233 5	SSJ	LOMAS DEL PARAISO	GUADALAJARA	GUADALAJARA	A	JOSE MA. CANAL ESQ. MARTIN MACIAS ALTOS	44250	20.67638889	-103.346111
SSJ_193	JCSSA00234 0	SSJ	SANTA CECILIA	GUADALAJARA	GUADALAJARA	A	JULIAN CARRILLO # 2177	44700	20.67638889	-103.346111
SSJ_194	JCSSA00235 2	SSJ	POLANQUITO	GUADALAJARA	GUADALAJARA	A	JESUS REYES HEROLES 1575	44985	20.67638889	-103.346111
SSJ_195	JCSSA00236 4	SSJ	RANCHO NUEVO	GUADALAJARA	GUADALAJARA	A	JUAN B. BENDEJA S/N	44240	20.67638889	-103.346111
SSJ_210	JCSSA01275 4	SSJ	OFICINAS ADMINISTRATIVA S	GUADALAJARA	GUADALAJARA	A	DR. R. MICHEL #251	44190	#¡VALOR!	#¡VALOR!
SSJ_211	JCSSA01288 2	SSJ	ALMACÉN	GUADALAJARA	GUADALAJARA	A	JUAN DE DIOS ROBLEDO # 230 SECTOR LIBERTAD	44730	#¡VALOR!	#¡VALOR!

							GUADALAJARA			
SSI_213	JCSSA012906	SSJ	ALMACÉN	GUADALAJARA	GUADALAJARA	A	JESUS REYES HEROLES # 1575	44767	# VALOR!	# VALOR!
1408553B	14DNT0001P	SEJ	CENTRO DE ENSEÑANZA TECNICA INDUSTRIAL	GUADALAJARA	GUADALAJARA	A	NUEVA ESCOCIA 1885	44620	20.70173056	-103.388919
1408103J	14EPR1265N	SEJ	21 DE MARZO	GUADALAJARA	GUADALAJARA	A	GREGORIO DAVILA 531	44200	20.6826	-103.361544
1408757X	14EPR1286Z	SEJ	J CLEMENTE OROZCO	GUADALAJARA	GUADALAJARA	A	RONDALLA 1456	44700	20.699975	-103.29955
SSI_196	JCSSA002376	SSJ	LAGOS DE ORIENTE	GUADALAJARA	GUADALAJARA	A	SEDANO # 3220	44770	20.67638889	-103.346111
1407840G	14EES0020F	SEJ	JOSÉ CLEMENTE OROZCO	GUADALAJARA	GUADALAJARA	A	CAMINO REAL S/N	44890	20.63379722	-103.322725
1408663E	14DPR3692V	SEJ	EMILIANO ZAPATA	GUADALAJARA	GUADALAJARA	A	PUERTO MELAQUE	44760	20.67733889	-103.279711
1412016A	14FUA0163U	SEJ	USAER	GUADALAJARA	GUADALAJARA	A	AVENIDA NORMALISTAS 4000	44270	20.69392778	-103.347472
JCSSA002236	JCSSA002236	SSJ	C.S. LA NOGALERA	GUADALAJARA	GUADALAJARA	A	AJONIOLI Y GARBANZO #S/N	44470	20.67638889	-103.346111
14FMB0009R	14FMB0009R	SEJ	CENTRO DE MAESTROS 1407	GUADALAJARA	GUADALAJARA	A	LISBOA 488	44230	20.71156111	-103.335781
1408607X	14EES0420B	SEJ	MARCELINO GARCIA BARRAGÁN	GUADALAJARA	GUADALAJARA	A	PEDRO VÉLEZ Nº 963	44760	20.67504722	-103.281744
CCR_303	CCR_303	IJJ	Espacio poder Joven GUADALAJARA (IMAJ)	Guadalajara	GUADALAJARA	A	Madero # 538 C.P 44100 Col. Centro		20° 40' 24.888"	-103° 21' 7.9194"
DIF_JAL_008	DIF_JAL_008	DIF	C.A.D.I. No. 7		GUADALAJARA	A	Isla Pomona No. 3395, Jardines de la Cruz		20.634702	-103.393978
DIF_JAL_013	DIF_JAL_013	DIF	CEPAVI		GUADALAJARA	A	Galeana No. 347 Esq. Libertad, Col. Centro		20.671948	-103.348612
DIF_JAL_015	DIF_JAL_015	DIF	CENTRO DE ATENCIÓN A ANCIANOS EN DESAMPARO		GUADALAJARA	A	Pablo Gutiérrez 378		20.680335	-103.334066
DIF_JAL_007	DIF_JAL_007	DIF	C.A.D.I. No. 6		GUADALAJARA	A	Vasco de Gama No. 2610, Fracc. Colón		20.640869	-103.373455
DIF_JAL_018	DIF_JAL_018	DIF	DIRECCIÓN DE PROTECCIÓN A LA INFANCIA		GUADALAJARA	A	Jesús García 720		20.68898752	-103.351665
DIF_JAL_014	DIF_JAL_014	DIF	CASA HOGAR PARA MUJERES		GUADALAJARA	A	Manuel Acuña 2560		20.684837	-103.381836

DIF_JAL_016	DIF_JAL_016	DIF	CENTRO DE ATENCIÓN A LA FAMILIA		GUADALAJARA	A	5 de Febrero 1309		20.656296	-103.330688
CCR_179	CCR_179	SDH	PROMOTORA JUVENIL DON BOSCO, A.C.	Guadalajara	GUADALAJARA	A	Calle 6A Num 2010, Col. Ferrocarril (Fray Pedro de Ayala 245)		20°40'24.14"	103°21'26.18"
SC_081	SC_081	SC	Prof. Ramón García Ruiz	BIBLIOTECA CENTRAL	GUADALAJARA	A	González Ortega #. 679	44200		
100IDEFT		IDEFT	Oficinas centrales	Guadalajara	Guadalajara	A	Av. Hidalgo No. 2354 Col. Vallarta Norte C.P. 44690		20.676919	-103.388222
1407518H	14UBH0009Y	SEJ	PREPARATORIA 13	GUADALAJARA	GUADALAJARA	A	AHUEHUETES 4575	44987	20.62927778	-103.398219
1407544X	14UBH0002E	SEJ	PREPARATORIA 2	GUADALAJARA	GUADALAJARA	A	ALVAREZ DEL CASTILLO 760	44700	20.68286111	-103.313719
1407794J	14UBH0008Z	SEJ	ESCUELA VOCACIONAL	GUADALAJARA	GUADALAJARA	A	BOULEVARD GENERAL MARCELINO GARCIA BARRAGAN 32	44430	20.65636111	-103.327781
1407895D	14UBH00083F	SEJ	PREPARATORIA 12	GUADALAJARA	GUADALAJARA	A	CORREGIDORA 500	44400	20.65863889	-103.327719
1408092A	14DPR0369C	SEJ	FRANCISCO VILLA	GUADALAJARA	GUADALAJARA	A	GONDOLA 301	44440	20.64044444	-103.345869
1408093E	14UBH0001F	SEJ	PREPARATORIA DE JALISCO	GUADALAJARA	GUADALAJARA	A	GONZALEZ ORTEGA 225	44400	20.67997222	-103.350561
1408117F	14EPR1394H	SEJ	ELENO GARCIA RAMOS	GUADALAJARA	GUADALAJARA	A	HACIENDA CIENEGA DE MATA 2765	44720	20.70115278	-103.284275
1408448H	14EPR0960E	SEJ	LEYES DE REFORMA	GUADALAJARA	GUADALAJARA	A	MARIA SALCEDO 661	44800	20.65265	-103.304714
1408498G	14DPR0315Z	SEJ	JUSTO SIERRA	GUADALAJARA	GUADALAJARA	A	MONTE BLANCO 1363	44350	20.692175	-103.318831
1408666F	14ECB0011Z	SEJ	COLEGIO DE BACHILLERES 11	GUADALAJARA	GUADALAJARA	A	PUERTO MELAQUE 4040	44760	20.677	-103.275089
355SDH		SDH			GUADALAJARA	A	AV. SAN MATEO 1280		0	0
1408824C	14UBH0037U	SEJ	ESCUELA PREPARATORIA 11	GUADALAJARA	GUADALAJARA	A	SIERRA NEVADA 950	44290	20.68725	-103.332061
CDI_517		DIF-CDI			GUADALAJARA	A	PINO 2094 COL. DEL FRESNO		20.657221	-103.372567
DIF_JAL_006	DIF_JAL_006	DIF	C.A.D.I. No. 2		GUADALAJARA	A	Andrés Quintana Roo 1675, Col. Guadalaupana, Guadalajara, Jal.		20.744956	-103.344624
JCSSA002183	SSJ_177	SSJ	#N/A	GUADALAJARA	GUADALAJARA	A	AV. ALCALDE NO. 1298	44270	20.67638889	-103.346111

SC_090	SC_090	SC	Dr. Delfino Gallo Aranda	PATIO DE LOS ÁNGELES	GUADALAJARA	A	Cuitlahuac # 305	44450		
UDG_67	UDG_67	UDG	0		GUADALAJARA	A	LERDO DE TEJADA 2121		20.671306	-103.370972
UDG_69	UDG_69	UDG	0		GUADALAJARA	A	PEDRO MORENO NO. 834		20.675667	-103.356083
UDG_82	UDG_82	UDG	0		GUADALAJARA	A	CALLE GARIBALDI NO. 1859 S. H.		20.681417	-103.376972
DIF_CDI_086	DIF_CDI_086	DIF	CAIC SANTA MARÍA		GUADALAJARA	A	SAN IDELFONSO 1431, COL. SANTA MARÍA GDL. C.P. 44350		20.685094	-103.31616
1408055E	14DPR0294C	SEJ	TORIBIO MANZANO ORTEGA	GUADALAJARA	GUADALAJARA	A	GARBANZO	44470	20.63241111	-103.340339
1408082J	14UBH0003D	SEJ	PREPARATORIA 3	GUADALAJARA	GUADALAJARA	A	GOMEZ DE MENDIOLA	44700	20.67044444	-103.317969
1407564B	14UBH0005B	SEJ	PREPARATORIA 5	GUADALAJARA	GUADALAJARA	A	ANDRES DE URDANETA	44930	20.64188889	-103.371994
UDG_87	UDG_87	UDG	0		GUADALAJARA	A	RUIZ DE ALARCON NO. 138		20.672722	-103.376611
SC_093	SC_093	SC	Manuel Gómez Morin	RANCHO NUEVO	GUADALAJARA	A	Soto y Gama Esq. Juan B. Berdeja # 775	44240	20.719299	-103.326179
14EPR0389P	1408706F	SEJ	NARCISO MENDOZA	GUADALAJARA	GUADALAJARA	A	REPUBLICA 51	44360	20.6779000	-103.3394167
1408055E	14DPR0294C	SEJ	TORIBIO MANZANO ORTEGA	GUADALAJARA	GUADALAJARA	A	GARBANZO	44470	20.63241111	-103.3403389
1408307F	14DPR1962K	SEJ	IGNACIO M ALTAMIRANO	GUADALAJARA	GUADALAJARA	A	JOSE MANUEL IGUINIZ 2584	44440	20.6344917	-103.3477222
1408706F	14EPR0389P	SEJ	NARCISO MENDOZA	GUADALAJARA	GUADALAJARA	A	REPUBLICA 51	44360	20.6779000	-103.3394167
1412356A	14UET0003W	SEJ	CUAAD MUSICA	GUADALAJARA	GUADALAJARA	A	MORELOS 191	44100	20.6763556	-103.3445389
CCR_100	CCR_100	IEEA	PLAZA GUADALAJARA 2	GUADALAJARA	GUADALAJARA	A	COLON # 129 COL. CENTRO C.P. 44100	44100	20.6512470	-103.2643080
CCR_105	CCR_105	IEEA	BEATRIZ HERNANDEZ	GUADALAJARA	GUADALAJARA	A	AV. PATRIA # 3116 COL. EL SAUZ C.P. 44950	44950	20.6422480	-103.4203530
DIF_JAL_018	DIF_JAL_018	DIF	DIRECCIÓN DE PROTECCIÓN A LA INFANCIA	N/D	GUADALAJARA	A	JESÚS GARCÍA 720	N/D	20.6889875	-103.3516649

SC_078	SC_078	SC	AGUSTÍN YÁNEZ (ACADEMIA DE POLICÍA)	ACADEMIA DE POLICÍA	GUADALAJARA	A	AV. . RÍO HILO ESQ.. MERCEDES CELIS	44860	N/D	N/D
SC_086	SC_086	SC	LIC. CARLOS CASTILLO PERAZA	LOS COLORINES	GUADALAJARA	A	ANA MARIA GALLAGA 4802	44980	20.6098360	- 103.377210 0
SC_087	SC_087	SC	EJÉRCITO Y FUERZA ÁREA MEXICANOS	MILITARES	GUADALAJARA	A	CONTRERAS MEDELLÍN # 625	44200	20.6862040	- 103.351182 0
SC_088	SC_088	SC	EFRAÍN GONZÁLEZ MORFIN	MITLA	GUADALAJARA	A	PUERTO ENSENADA # 297	44320	20.6997900	- 103.323200 0
SC_089	SC_089	SC	MTRA. MA. LUISA RIESTRA VDA DE NAVARRO	OBLATOS	GUADALAJARA	A	SAN PEDRO # 2919-A	44700	20.6835180	- 103.292997 0
114IDEFT		IDEFT	Tlajomulco de Zúñiga	Tlajomulco de Zúñiga	TLAJOMULCO DE ZÚÑIGA	A	Camino a La Tijera # 800 Col. Los Tulipanes C.P. 45640		20.583142	-103.436817
UDG_1040		UDG			TLAJOMULCO DE ZÚÑIGA	A	PROLONGACIÓN ESCOBEDO ORIENTE S/N, TLAJOMULCO DE ZÚÑIGA, JAL. C.P. 46400		20.46465005	-103.434559
1408953F	14DST0068S	SEJ	ESC. SEC. TEC. 161	TLAJOMULCO DE ZÚÑIGA	TLAJOMULCO DE ZÚÑIGA	A	CARRERIA #113	45640	20.47425833	-103.259481
1408960G	14DES0022E	SEJ	GREGORIO TORRES QUINTERO	TLAJOMULCO DE ZÚÑIGA	TLAJOMULCO DE ZÚÑIGA	A	INDEPENDENCIA SUR Nº 96	45640	20.46966111	-103.451436
1408962D	14EPR0607 M	SEJ	EUGENIO ZUÑIGA	TLAJOMULCO DE ZÚÑIGA	TLAJOMULCO DE ZÚÑIGA	A	JUAREZ 152 NORTE	45640	20.48073611	-103.4451
1408964A	14DES0114V	SEJ	MANUEL DE J. CLOUTHIER DEL R.	TLAJOMULCO DE ZÚÑIGA	TLAJOMULCO DE ZÚÑIGA	A	VALLE DE LOS CIPRESES ESQ. VALLE DE LOS EUCALIPTOS	45645	20.45813056	-103.429333
1408965E	14EPR0746N	SEJ	COMUNIDAD INDIGENA	TLAJOMULCO DE ZÚÑIGA	TLAJOMULCO DE ZÚÑIGA	A	OCAMPO 78 SUR	45640	20.47037222	-103.450019
1408967B	14EPR0330Q	SEJ	FRANCISCO SANCHEZ FLORES	TLAJOMULCO DE ZÚÑIGA	TLAJOMULCO DE ZÚÑIGA	A	PEDRO SALCIDO 12	45640	20.47667222	-103.447189
1408968F	14DPR1982Y	SEJ	ELENO GARCIA RAMOS	TLAJOMULCO DE ZÚÑIGA	TLAJOMULCO DE ZÚÑIGA	A	PRIMAVERA 1	45640	20.46875278	-103.44355
1408975G	14EPR1190N	SEJ	JUAN BAUTISTA IGUINIZ	TLAJOMULCO DE ZÚÑIGA	TLAJOMULCO DE ZÚÑIGA	A	VALLE DE LOS SABINOS	45640	20.45847778	-103.429422
1408978H	14EPR0755V	SEJ	FERNANDO MONTES DE OCA	SAN JUAN EVANGELISTA (SAN JUAN)	TLAJOMULCO DE ZÚÑIGA	A	ABASOLO 125	45660	20.40227778	-103.314908
1408979A	14DTV0195B	SEJ	TIERRA Y LIBERTAD	SAN JUAN EVANGELISTA (SAN JUAN)	TLAJOMULCO DE ZÚÑIGA	A	EMILIANO ZAPATA	45665	20.40586389	-103.318139
1408982H	14EPR0748L	SEJ	RAMON CORONA	CAJITITLAN	TLAJOMULCO	A	CENTENARIO 1	45670	20.43127778	-103.312033

			MADRIGAL		DE ZÚÑIGA					
1408983A	14EPR0749K	SEJ	MIGUEL HIDALGO Y COSTILLA	CAJITILAN	TLAJOMULCO DE ZÚÑIGA	A	CUAUHTEMOC 23	45670	20.43576111	-103.311717
1408988J	14DPR1592I	SEJ	ALVARO OBREGON	LA CALERA	TLAJOMULCO DE ZÚÑIGA	A	PRIVADA JAVIER MINA 50	45670	20.45085	-103.251258
1408989C	14DTV0246S	SEJ	ALFONSO REYES	LA CALERA	TLAJOMULCO DE ZÚÑIGA	A	REFORMA # 62	45670	20.45085	-103.251258
1409001G	14EPR0751Z	SEJ	BENITO JUAREZ	SAN MIGUEL CUYUTLAN	TLAJOMULCO DE ZÚÑIGA	A	JUAREZ 26	45660	20.41935	-103.390506
1409002K	14EPR0752Y	SEJ	LEONA VICARIO	SAN MIGUEL CUYUTLAN	TLAJOMULCO DE ZÚÑIGA	A	LAZARO CARDENAS 50	45660	20.41929722	-103.389753
1409004H	14DTV0017Z	SEJ	LÁZARO CÁRDENAS	SAN MIGUEL CUYUTLAN	TLAJOMULCO DE ZÚÑIGA	A	ZARAGOZA # 4 ORIENTE	45660	20.41845278	-103.390456
1409034C	14EPR0756U	SEJ	MANUEL LOPEZ COTILLA	SAN LUCAS EVANGELISTA	TLAJOMULCO DE ZÚÑIGA	A	MORELOS 3	45663	20.40862778	-103.360983
1409052J	14DPR1077V	SEJ	JOSE MA MORELOS Y PAVON	SANTA CRUZ DE LAS FLORES	TLAJOMULCO DE ZÚÑIGA	A	GONZALEZ ORTEGA 44	45640	20.48097778	-103.503136
1409053C	14DPR3046P	SEJ	JUAN ESCUTIA	SANTA CRUZ DE LAS FLORES	TLAJOMULCO DE ZÚÑIGA	A	JAVIER MINA 21	45640	20.48028056	-103.502628
1409087C	14EES0051Z	SEJ	EUGENIO ZÚÑIGA GALVEZ	BUENAVISTA	TLAJOMULCO DE ZÚÑIGA	A	16 DE SEPTIEMBRE SUR N° 2	45640	20.45751667	-103.521267
1409088G	14EPR0928 W	SEJ	MARIA RODRIGUEZ GONZALEZ	BUENAVISTA	TLAJOMULCO DE ZÚÑIGA	A	16 DE SEPTIEMBRE 64	45640	20.45751667	-103.521267
1409113G	14EPR1051 M	SEJ	EUGENIO ZÚÑIGA	SAN AGUSTIN	TLAJOMULCO DE ZÚÑIGA	A	BOULEVARD LOMA REAL	45645	20.52195278	-103.466028
1410207D	14DPR3591X	SEJ	DIEGO HUIZAR MARTINEZ	CAJITILAN	TLAJOMULCO DE ZÚÑIGA	A	CONOCIDO	45670	20.42788056	-103.308397
1411349E	14EES0066A	SEJ	FRANCISCO MEDINA ASCENCIO	TLAJOMULCO DE ZÚÑIGA	TLAJOMULCO DE ZÚÑIGA	A	PEDRO SALCIDO NO. 30	45640	20.47624722	-103.444375
1412781B	14ECB0021G	SEJ	COLEGIO DE BACHILLERES 21	SAN MIGUEL CUYUTLAN	TLAJOMULCO DE ZÚÑIGA	A	PRIVADA SAN JOSE 11	45660	20.41696111	-103.391539
DIF_MUN_0 98	DIF_MUN_0 98	DIF			TLAJOMULCO DE ZÚÑIGA	A	Nicolas Bravo No. 6 B		20.474028	-103.451467
SC_193	SC_193	SC	Olivia Zúñiga Correa	GEOVILLA LA ARBOLEDA	TLAJOMULCO DE ZÚÑIGA	A	Laguna Madre s/n	45653		
SSJ_484	JCSSA00578 2	SSJ	TLAJOMULCO DE ZÚÑIGA	TLAJOMULCO DE ZÚÑIGA	TLAJOMULCO DE ZÚÑIGA	A	HIDALGO NO 90	45640	20.47277778	-103.446667
SSJ_485	JCSSA00580 6	SSJ	SAN JUAN EVÁNGELISTA	SAN JUAN EVANGELISTA (SAN JUAN)	TLAJOMULCO DE ZÚÑIGA	A	MADERO NO 40	45665	20.40388889	-103.316944
SSJ_486	JCSSA00581 1	SSJ	CAJITILAN	CAJITILÁN	TLAJOMULCO DE ZÚÑIGA	A	INDEPENDENCIA NO 44	45670	20.43	-103.309444
SSJ_487	JCSSA00582	SSJ	SAN MIGUEL	SAN MIGUEL	TLAJOMULCO	A	MADERO NO 31	45660	20.41638889	-103.391111

	3		CUYUTLAN	CUYUTLÁN	DE ZÚÑIGA					
SSJ_489	JCSSA005840	SSJ	SAN LUCAS EVÁNGELISTA	SAN LUCAS EVANGELISTA	TLAJOMULCO DE ZÚÑIGA	A	20 DE NOVIEMBRE 30	45640	20.40805556	-103.360556
SSJ_491	JCSSA005864	SSJ	SANTA CRUZ DE LAS FLORES	SANTA CRUZ DE LAS FLORES	TLAJOMULCO DE ZÚÑIGA	A	EMILIANO ZAPATA NO 34	45640	20.48	-103.507222
SSJ_494	JCSSA005893	SSJ	ZAPOTE DEL VALLE	ZAPOTE DEL VALLE (ZAPOTE DE SANTA CRUZ)	TLAJOMULCO DE ZÚÑIGA	A	HIDALGO NO 47	45670	20.50527778	-103.291111
SC_194	SC_194	SC	Prof. Jesús Gerardo Villegas García	LOMAS DE TEJEDA	TLAJOMULCO DE ZÚÑIGA	A	Lázaro Cárdenas s/n	45640		
SC_195	SC_195	SC	Jesús Ramos Romo	SAN AGUSTÍN	TLAJOMULCO DE ZÚÑIGA	A	Pedro Loza # 127	45645		
SC_199	SC_199	SC	Augusto Orea Marín	SANTA CRUZ DE LAS FLORES	TLAJOMULCO DE ZÚÑIGA	A	Crisantemo # 24 A	45640		
JCSSA013465	JCSSA013465	SSJ	CENTRO DE ATENCION PRIMARIA EN ADICCIONES NUEVA VIDA TLAJOMULCO	TLAJOMULCO DE ZÚÑIGA	TLAJOMULCO DE ZÚÑIGA	A	AV. SAN JOSE No. 101, ENTRE BLVD. HONDURAS Y CALLE BELMOPAN, COLONIA HACIENDA STA FE CLOSTER 35	45685	#¡VALOR!	#¡VALOR!
SC_196	SC_196	SC	Profa. Rosa Curiel Ponce	SAN LUCAS EVANGELISTA	TLAJOMULCO DE ZÚÑIGA	A	Morelos # 3	45665		
SSJ_497	JCSSA007824	SSJ	CENTRO DE SALUD TULIPANES	LA TIJERA	TLAJOMULCO DE ZÚÑIGA	A	CRISANTEMO ESQUINA CON CALLE HORTENCIA, COL. TULIPANES LA CALERA	45640	#¡VALOR!	#¡VALOR!
JCSSA005794	JCSSA005794	SSJ	TLAJOMULCO UNIDAD MOVIL	TLAJOMULCO DE ZÚÑIGA	TLAJOMULCO DE ZÚÑIGA	A	HIDALGO NO 90	45640	20.47277778	-103.446667
JCSSA013646	JCSSA013646	SSJ	CARAVANA DE LA SALUD TIPO 3 TLAJOMULCO	TLAJOMULCO DE ZÚÑIGA	TLAJOMULCO DE ZÚÑIGA	A	HIDALGO # 90	45640	#¡VALOR!	#¡VALOR!
SC_200	SC_200	SC	Prof. Cipriano Rodríguez Gómez	TLAJOMULCO DE ZÚÑIGA	TLAJOMULCO DE ZÚÑIGA	A	Donato Guerra #10 Casa de la Cultura	45640		
1409048J	14DPR1069M	SEJ	ALBERTO TERAN	SANTA CRUZ DE LA LOMA (TEPETATES)	TLAJOMULCO DE ZÚÑIGA	A	JUAREZ 48	45640	20.48890278	-103.550433
1412240G	14UBH0062T	SEJ	ESCUELA PREPARATORIA REGIONAL DE TLAJOMULCO DE ZÚÑIGA	TLAJOMULCO DE ZÚÑIGA	TLAJOMULCO DE ZÚÑIGA	A	PROLONGACION ESCOBEDO ORIENTE	45640	20.46427778	-103.43475
UDG_342	UDG_342	UDG	ESC. PREPA. REG. DE TLAJOMULCO		TLAJOMULCO DE ZÚÑIGA	A	PROLONGACION ESCOBEDO ORIENTE S/N TLAJOMULCO DE Z.		20.464528	-103.434694
1408998A	14EPR0750Z	SEJ	MANUEL LOPEZ	CUEXCOMATITL	TLAJOMULCO	A	HIDALGO 1	45660	20.42750278	-103.363253

			COTILLA	AN	DE ZÚÑIGA					
1413114K		SEJ			TLAJOMULCO DE ZÚÑIGA	A	AVENIDA CIRCUITO TERRANOVA		20.4969729	-103.415278
1411260E	14EPR1262Q	SEJ	ANGEL AGUIANO	GALAXIA LA NORIA	TLAJOMULCO DE ZÚÑIGA	A	CIRCUITO CLIMA 109	45655	20.45275556	-103.421503
075IEE		IEEA			TLAJOMULCO DE ZÚÑIGA	A	VENUSTIANO CARRANZA # 21 COL. SANTA CRUZ DE LAS FLORES C.P. 45640		20.48105	-103.503036
1413110F		SEJ			TLAJOMULCO DE ZÚÑIGA	A	VOLCAN TLAJOMULCO		20.50052	-103.40041
1409068C	14DES0113W	SEJ	ELIAS NANDINO VALLARTA	LA UNION DEL CUATRO (SAN JOSE DEL VALLE)	TLAJOMULCO DE ZÚÑIGA	A	AV. CONCEPCION S/N VILLAS DE LA HDA.	45655	20.52967778	-103.378533
330SDH		SDH			TLAJOMULCO DE ZÚÑIGA	A	SOLEDAD 250		20.47861944	-103.443528
1412245E	14UBH0183E	SEJ	EXTENSION SAN AGUSTIN (TLAJOMULCO)	SAN AGUSTIN	TLAJOMULCO DE ZÚÑIGA	A	CONOCIDO	45645	20.52480556	-103.466689
1411260E	14EPR1262Q	SEJ	ANGEL AGUIANO	GALAXIA LA NORIA	TLAJOMULCO DE ZÚÑIGA	A	CIRCUITO CLIMA 109	45655	20.45275556	-103.421503
CDI_523		DIF-CDI			TLAJOMULCO DE ZÚÑIGA	A	OCAMPO 80. C.P. 45640		20.47	-103.449714
414AY		AYUNTAMIENTO			TLAJOMULCO DE ZÚÑIGA	A	DONATO GUERRA 10, CENTRO		20.309214	-103.447028
GOB_0097		GOB			TLAJOMULCO DE ZÚÑIGA	A	ANDADOR ZARAGOZA No. 9, ENTRE JUAREZ Y FLAVIANO RAMOS		20.475228	103.44685
GOB_107		GOB			TLAJOMULCO DE ZÚÑIGA	A	DONATO GUERRA 10		20.4758251	-103.446484
1408958D	14UBH0094L	SEJ	PREPARATORIA REGIONAL DE TLAJOMULCO DE ZÚÑIGA	TLAJOMULCO DE ZÚÑIGA	TLAJOMULCO DE ZÚÑIGA	A	INDEPENDENCIA 8 NORTE	45640	20.46427778	-103.43475
1412789A		SEJ			TLAJOMULCO DE ZÚÑIGA	A	CIRCUITO PRINCIPAL		20.47941	-103.2543
075IEE	075IEE	IEEA	N/D	N/D	TLAJOMULCO DE ZÚÑIGA	A	VENUSTIANO CARRANZA # 21 COL. SANTA CRUZ DE LAS FLORES	45640	20.4810500	-103.5030361
1408986B	14DST0112P	SEJ	ESC. SEC. TEC. NO. 112	CAJITITLAN	TLAJOMULCO DE ZÚÑIGA	A	KM 1.5 CARR. CAJITITLAN-CUEXCOMATITLAN	45670	20.4305722	-103.3098722

1408992J	14DPR1071 A	SEJ	NICOLAS BRAVO	EL CAPULIN	TLAJOMULCO DE ZÚÑIGA	A	NICOLAS BRAVO 126	45670	20.4791806	- 103.270983 3
1408998A	14EPR0750Z	SEJ	MANUEL LOPEZ COTILLA	CUEXCOMATITL AN	TLAJOMULCO DE ZÚÑIGA	A	HIDALGO 1	45660	20.4275028	- 103.363252 8
1409095H	14EPR1547V	SEJ	BENITO JUAREZ	JARDINES DE LA CALERA	TLAJOMULCO DE ZÚÑIGA	A	GIRASOL	45640	20.4539056	- 103.263205 6
1409117A	14DPR3590Y	SEJ	HERMINIA Y DIONISIA VARGAS	LOS SAUCES (RANCHO EL CAPOMO)	TLAJOMULCO DE ZÚÑIGA	A	VEREDA DE LOS TULIPANES	45641	20.4551444	- 103.249222 2
1411255A	14EES0077G	SEJ	EN TRAMITE	CUEXCOMATITL AN	TLAJOMULCO DE ZÚÑIGA	A	AV. SAN FELIPE NO. 149	45660	20.4333750	- 103.360680 6
CCL_FONDE REG_006	CCL_FONDE REG_006	GOB	NUEVO CENTRO DE TLAJOMULCO	TLAJOMULCO DE ZÚÑIGA	TLAJOMULCO DE ZÚÑIGA	A	AV. SIERRA DE CHAPULTEPEC S/N, ENTRE RIO DE JANEIRO- CERRO DE LA ESTRELLA	N/D	N/D	N/D
SC_197	SC_197	SC	PROF. SAÚL GARCÍA RAMOS	SAN MIGUEL CUYUTLAN	TLAJOMULCO DE ZÚÑIGA	A	JUÁREZ S/N	45660	20.4160790	- 103.391928 0
SSJ_495	JCSA00590 5	SSJ	BUENA VISTA DE TLAJOMULCO	BUENAVISTA	TLAJOMULCO DE ZÚÑIGA	A	16 DE SEPTIEMBRE NO 19	45640	20.4569444	- 103.520833 3
1410523F	14DES0015V	SEJ	S/N	TLAQUEPAQUE	TLAQUEPAQUE	A	INDEPENDENCIA Nº 3004	45560	20.60066667	-103.257842
1410386F	14DES0029Y	SEJ	OCTAVIO PAZ	TLAQUEPAQUE	TLAQUEPAQUE	A	GLENDALE No. 400 COLONIAL TLAQ.	45570	20.63213333	-103.308581
1410387J	14DES0104O	SEJ	JUSTO SIERRA	TLAQUEPAQUE	TLAQUEPAQUE	A	5 DE MAYO Y REP. DE ARGENTINA COLONIAL TLAQ.	45570	20.63096944	-103.308336
1410389G	14EPR1057G	SEJ	JOSE PARRÉS ARIAS	TLAQUEPAQUE	TLAQUEPAQUE	A	5 DE MAYO 613	45570	20.62784722	-103.308358
1410394K	14DML0061 W	SEJ	CAM SALVADOR M LIMA	TLAQUEPAQUE	TLAQUEPAQUE	A	ALAMBIQUES 2760	45593	20.62110278	-103.329467
1410395D	14EES0341P	SEJ	VALENTIN GÓMEZ FARIAS	TLAQUEPAQUE	TLAQUEPAQUE	A	ALAMBIQUE Nº 3000	45593	20.62114444	-103.328339
1410399X	14DPR3471K	SEJ	JUANA DE ASBAJE	TLAQUEPAQUE	TLAQUEPAQUE	A	AMANECER 119	45590	20.61129722	-103.327414
1410404E	14EPR0159X	SEJ	MA TRINIDAD NUÑEZ VARGAS	TLAQUEPAQUE	TLAQUEPAQUE	A	ANTONIO DIAZ SOLIS 178	45520	20.64183333	-103.299917
1410424X	14EES0507G	SEJ	LIBERTADOR MIGUEL HIDALGO	TLAQUEPAQUE	TLAQUEPAQUE	A	AV. REVOLUCIÓN Nº 116	45500	20.64157778	-103.30215
1410436H	14EPR0953V	SEJ	FRANCISCO SILVA ROMERO	TLAQUEPAQUE	TLAQUEPAQUE	A	BATALLA DE BACHIMBA 3090	45580	20.61910556	-103.314336
1410455H	14DPR3621	SEJ	LAZARO CARDENAS DEL	TLAQUEPAQUE	TLAQUEPAQUE	A	CAPULIN	45500	20.61359167	-103.304364

	A		RIO							
1410531K	14DPR3623Z	SEJ	NIÑO ALFARERO	TLAQUEPAQUE	TLAQUEPAQUE	A	J LUIS CUEVAS 9	45500	20.63188333	-103.300492
1410603C	14DPR2481K	SEJ	EXPROPIACION PETROLERA	TLAQUEPAQUE	TLAQUEPAQUE	A	PERON	45589	20.61551389	-103.305172
1410509D	14DPR3883L	SEJ	DIEGO RIVERA	TLAQUEPAQUE	TLAQUEPAQUE	A	HACIENDA VOLCANES	45620	20.62609167	-103.296292
1410633X	14DES0042S	SEJ	SALVADOR OROZCO LORETO	TLAQUEPAQUE	TLAQUEPAQUE	A	RAMON CORONA #230 RES. LA SOLEDAD	45525	20.63328056	-103.287189
1410634B	14DPR0199Z	SEJ	MANUEL LOPEZ COTILLA	TLAQUEPAQUE	TLAQUEPAQUE	A	RAMON CORONA 174	45525	20.63486389	-103.286897
1410582C	14EPR1076V	SEJ	ALFREDO RAMON PLASCENCIA	TLAQUEPAQUE	TLAQUEPAQUE	A	NIÑOS HEROES 924	45500	20.63309444	-103.2918
1410639K	14DES0059S	SEJ	ENRIQUE GONZALEZ MARTINEZ	TLAQUEPAQUE	TLAQUEPAQUE	A	REP. DE GUATEMALA N° 35	45500	20.63145833	-103.298122
1410482B	14DPT0004K	SEJ	CONALEP TLAQUEPAQUE	TLAQUEPAQUE	TLAQUEPAQUE	A	ESTEBAN RAMIREZ 220	45525	20.63531389	-103.287461
1410474H	14EPR0955T	SEJ	JESUS REYES HEROLES	TLAQUEPAQUE	TLAQUEPAQUE	A	DOROTEO ARANGO 20	45520	20.64023333	-103.292783
1410499J	14DPR1092N	SEJ	ROTARIOS	TLAQUEPAQUE	TLAQUEPAQUE	A	GLENDALE 39	45500	20.63878611	-103.307489
1410511G	14EPR0762E	SEJ	BENITO JUAREZ	TLAQUEPAQUE	TLAQUEPAQUE	A	HERRERA Y CAIRO 144	45500	20.636925	-103.311158
1410566D	14DPR0241Y	SEJ	JUSTO SIERRA	TLAQUEPAQUE	TLAQUEPAQUE	A	MATAMOROS 221	45500	20.63598611	-103.312608
1410567H	14DPR1746V	SEJ	XIHUALPILLI	TLAQUEPAQUE	TLAQUEPAQUE	A	MATAMOROS 82	45500	20.63785556	-103.312986
1410434K	14DPT0007H	SEJ	CONALEP 76	TLAQUEPAQUE	TLAQUEPAQUE	A	BAJIO 115	45590	20.612875	-103.333294
1410481X	14DES0106M	SEJ	J. JESUS DURAN CARDENAS	TLAQUEPAQUE	TLAQUEPAQUE	A	CALLE ERMITA Y EL REFUGIO S/N	45599	20.5963	-103.353011
1410592E	14EPR1319A	SEJ	IDOLINA GAONA DE COSIO	TLAQUEPAQUE	TLAQUEPAQUE	A	ALAMBIQUES 2738	45593	20.62084444	-103.329917
1410538F	14EES0053X	SEJ	REVOLUCIÓN MEXICANA	TLAQUEPAQUE	TLAQUEPAQUE	A	JAZMÍN N° 5584	45590	20.5986	-103.342494
1410545G	14DPR3335G	SEJ	EMILIANO ZAPATA	TLAQUEPAQUE	TLAQUEPAQUE	A	JUAN DIEGO 72	45590	20.59746389	-103.347436
1410602J	14EPR1392J	SEJ	REVOLUCION AGRARIA	TLAQUEPAQUE	TLAQUEPAQUE	A	PEDRO MORENO	45520	20.63934444	-103.290822
1410547D	14DPR2497L	SEJ	JUAN ESCUTIA	TLAQUEPAQUE	TLAQUEPAQUE	A	LUIS MONROY	45599	20.60811111	-103.349011
1410568A	14DPR1093M	SEJ	RAMON CORONA	TLAQUEPAQUE	TLAQUEPAQUE	A	IGNACIO MEJIA 129	45599	20.60064167	-103.349511
1410590H	14DPR0196B	SEJ	AURELIO ORTEGA	TLAQUEPAQUE	TLAQUEPAQUE	A	PALMAS 64	45588	20.60954167	-103.306772
1410626H	14EES0297S	SEJ	MIXTA NO. 17	TLAQUEPAQUE	TLAQUEPAQUE	A	PROLONGACIÓN OROZCO S/N	45590	20.6106	-103.332861

SSJ_500	JCSSA00594 6	SSJ	C.S.U. MANUEL LÓPEZ COTILLA	TLAQUEPAQUE	TLAQUEPAQUE	A	IGNACIO RAMIREZ #S/N	45623	20.63833333	-103.310556
SSJ_501	JCSSA00595 1	SSJ	C.S. SAN JOSÉ TATEPOSCO	TLAQUEPAQUE	TLAQUEPAQUE	A	HIDALGO #220	45630	20.63833333	-103.310556
SSJ_503	JCSSA00597 5	SSJ	C.S.U. TOLOQUILLA. U- 02NB	TLAQUEPAQUE	TLAQUEPAQUE	A	16 DE SEPTIEMBRE #90	45610	20.63833333	-103.310556
SSJ_504	JCSSA00598 0	SSJ	C.S. PINTAS DE ABAJO	TLAQUEPAQUE	TLAQUEPAQUE	A	LA PAZ Y 8 DE JULIO #S/N	45616	20.63833333	-103.310556
SSJ_506	JCSSA00600 4	SSJ	C.S.U. SANTA ROSALIA. U-02NB	TLAQUEPAQUE	TLAQUEPAQUE	A	ENRIQUER GONZALEZ MARTINEZ #1030	45525	20.63833333	-103.310556
SSJ_507	JCSSA00601 6	SSJ	C.S. SAN PEDRITO	TLAQUEPAQUE	TLAQUEPAQUE	A	LIVERPOOL #20	45626	20.63833333	-103.310556
SSJ_508	JCSSA00602 1	SSJ	C.S. LAS JUNTAS	TLAQUEPAQUE	TLAQUEPAQUE	A	OROZCO #185	44590	20.63833333	-103.310556
SSJ_509	JCSSA00603 3	SSJ	BUENOS AIRES	TLAQUEPAQUE	TLAQUEPAQUE	A	MANUEL J. GARCIA #7	44983	20.63833333	-103.310556
SSJ_510	JCSSA00604 5	SSJ	C.S.U. TLAQUEPAQUE ROSALES	TLAQUEPAQUE	TLAQUEPAQUE	A	ROSALES #385	45519	20.63833333	-103.310556
SSJ_512	JCSSA01328 4	SSJ	CENTRO DE SALUD LOMAS DEL 4	TLAQUEPAQUE	TLAQUEPAQUE	A	FRANCISCO SILVA ROMERO ENTRE LAS CALLES RÍO HONDO Y LOMAS DEL SUR, COL. LOMAS DEL 4	44990	# VALOR!	# VALOR!
1410440H	14ODI0007 M	SEJ	DIF 8 JALISCO	TLAQUEPAQUE	TLAQUEPAQUE	A	BATALLA DE TRINIDAD 3090	45580	20.618875	-103.312703
1410640J	14DPR0280Z	SEJ	16 DE SEPTIEMBRE	TLAQUEPAQUE	TLAQUEPAQUE	A	REPUBLICA DE NICARAGUA 504	45570	20.62823056	-103.301608
1410642G	14DPR0197 A	SEJ	SALVADOR M LIMA	TLAQUEPAQUE	TLAQUEPAQUE	A	RINCON DE GUAYABITOS 89	45580	20.61546389	-103.298183
1410649B	14DST00550	SEJ	ESC. SEC. TEC. 120	TLAQUEPAQUE	TLAQUEPAQUE	A	RUFINO TAMAYO No.2	45500	20.63317222	-103.300514
1410662K	14FUA0141I	SEJ	USAER DR JOAQUIN BAEZA ALZAGA	TLAQUEPAQUE	TLAQUEPAQUE	A	SAN JORGE 372	45590	20.61199722	-103.333831
1410663D	14DPR3265B	SEJ	LAZARO CARDENAS DEL RIO	TLAQUEPAQUE	TLAQUEPAQUE	A	SAN JORGE 425	45590	20.61132778	-103.332858
1410670E	14DES0099T	SEJ	ADOLFO LOPEZ MATEOS	TLAQUEPAQUE	TLAQUEPAQUE	A	SAN GABRIEL ARCANGEL 1224	45590	20.62282222	-103.306089
1410671X	14EPR1505 W	SEJ	ANTONIO ALVAREZ ESPARZA	TLAQUEPAQUE	TLAQUEPAQUE	A	SAN RAFAEL ARCANGEL 4183	45590	20.62209722	-103.304756
1410677K	14EPR1158E	SEJ	MARGARITA MAZA DE JUAREZ	TLAQUEPAQUE	TLAQUEPAQUE	A	SANTA MARGARITA 182	45520	20.63708333	-103.293497

1410679H	14DPR2800F	SEJ	MIGUEL HIDALGO Y COSTILLA	TLAQUEPAQUE	TLAQUEPAQUE	A	SANTA ROSALIA 1050	45525	20.63816111	-103.289678
1410685E	14EPR0764C	SEJ	ADOLFO LOPEZ MATEOS	TLAQUEPAQUE	TLAQUEPAQUE	A	TONALA 294	45500	20.63634722	-103.303492
1410686X	14DPR1088 A	SEJ	CONSTITUCION	TLAQUEPAQUE	TLAQUEPAQUE	A	MORELOS 541	45520	20.63629722	-103.298006
1410689J	14EPR0903N	SEJ	LUIS CABRERA	TLAQUEPAQUE	TLAQUEPAQUE	A	UGANDA 700	45560	20.62870556	-103.31465
1410692F	14DPR1094L	SEJ	REFORMA	TLAQUEPAQUE	TLAQUEPAQUE	A	VICENTE GUERRERO 630	45500	20.63473611	-103.295044
1412577K	14EPR0213A	SEJ	PRIMARIA U 847	TLAQUEPAQUE	TLAQUEPAQUE	A	CARACAS 300	45500	20.63785556	-103.312986
1410550K	14DPR1141F	SEJ	JOSEFA ORTIZ DE DOMINGUEZ	TLAQUEPAQUE	TLAQUEPAQUE	A	LA PIEDRERA	45620	20.63889722	-103.310983
JCSSA01345 3	JCSSA01345 3	SSJ	CENTRO DE ATENCION PRIMARIA EN ADICIONES NUEVA VIDA TLAQUEPAQUE	TLAQUEPAQUE	TLAQUEPAQUE	A	TAMIAHUA 4491, CRUZA CON CALLE CABO SAN LUCAS , COLONIA CANAL 58. TLAQUEPAQUE JAL.	45580	#¡VALOR!	#¡VALOR!
SC_207	SC_207	SC	Biblioteca Publica Municipal	SAN SEBASTIANITO	TLAQUEPAQUE	A	Privada Pino Suarez # 23	45602		
SC_212	SC_212	SC	Profa. Ma del Refugio Pérez de la Torre	TOLUQUILLA	TLAQUEPAQUE	A	Pino Suárez #. 40	45610		
SC_211	SC_211	SC	Gobernador. Flavio Romero de Velasco	TLAQUEPAQUE	TLAQUEPAQUE	A	Constitución #. 159	45500		
SC_201	SC_201	SC	José Vasconcelos	HUERTAS LAS	TLAQUEPAQUE	A	Perón s/n	45589		
1410725E	14DPR1086C	SEJ	EMILIANO ZAPATA	SAN MARTIN DE LAS FLORES DE ABAJO	TLAQUEPAQUE	A	ZARAGOZA 14	45620	20.59901944	-103.284636
SC_209	SC_209	SC	Biblioteca Pública Municipal	SANTA MARIA TEQUEPEXAN	TLAQUEPAQUE	A	Ramón Corona # 130	45601		
SC_205	SC_205	SC	Fray Luis G. Arguello	SAN PEDRITO	TLAQUEPAQUE	A	Altamira #130	45625		
DIF_CDI_09 1	DIF_CDI_091	DIF	NUEVA SANTA MARIA		TLAQUEPAQUE	A	SAN ISIDRO S/N, COL. NUEVA SANTA MARIA, TLAQUEPAQUE C.P.45530			
1412799C		SEJ			TLAQUEPAQUE	A	SAN CAMILO		20.5658611	-103.344389
115IDEFT		IDEFT	Tlaquepaque	Tlaquepaque	Tlaquepaque	A	Nispero # 643. Col. Lomas Del Tapatio C.P. 45588		20.609069	-103.313217
1412258H	14UBH0075 X	SEJ	MODULO TLAQUEPAQUE (TLAQUEPAQUE)	TLAQUEPAQUE	TLAQUEPAQUE	A	FRANCISCO DE MIRANDA 75	45500	20.63780556	-103.313561

DIF_CDI_095	DIF_CDI_095	DIF	COLONIAL TLAQUEPAQUE		TLAQUEPAQUE	A	EMILIO CARRANZA S/N, COL. COLONIAL TLAQUEPAQUE, TLAQUEPAQUE C.P.45610			
1410451C	14EES0062E	SEJ	REVOLUCIÓN MEXICANA	TLAQUEPAQUE	TLAQUEPAQUE	A	AV.PATRIA Nº 3645	45500	20.63739167	-103.316403
14000017	14EDS0002R	SEJ	NOMBRE EN TRAMITE	TLAQUEPAQUE	TLAQUEPAQUE	A	BOULEVARD MARCELINO GARCIA BARRAGAN S/N COL PRADOS DEL NILO	44840	20.6483111	-103.3228917
1412262H	14UBH0203B	SEJ	MODULO SANTA ANITA (UNIVERSIDAD)	SANTA ANITA	TLAQUEPAQUE	A	UNIVERSIDAD 1	45600	20.5525000	-103.4364500
SC_202	SC_202	SC	JUAN RULFO	LAS JUNTAS	TLAQUEPAQUE	A	GRECIA # 108	45590	20.6119660	-103.3309400
SC_206	SC_206	SC	SOR JUANA INES DE LA CRUZ	SAN MARTÍN DE LAS FLORES	TLAQUEPAQUE	A	INDEPENDENCIA #21	45620	20.5995760	-103.2843270
1410764X	14DES0107L	SEJ	OLLINCA	TONALA	TONALA	A	AV. CENTRAL Y COLORINES S/N	45403	20.63808611	-103.277117
1410765B	14EPR1541A	SEJ	MANUEL LOPEZ COTILLA	TONALA	TONALA	A	AVENIDA CENTRAL 52 B	45403	20.63770833	-103.277264
1410796A	14DPR3777B	SEJ	REPUBLICA MEXICANA	TONALA	TONALA	A	CIRCUITO MALECON PONIENTE 117	45403	20.63358889	-103.283522
1410924C	14DPR1137T	SEJ	1 DE MAYO	TONALA	TONALA	A	PROLONGACION MEDRANO	45400	20.64519167	-103.265358
1410848K	14DPR1131Z	SEJ	BASILIO VADILLO	TONALA	TONALA	A	JUAREZ 211	45400	20.65824444	-103.265383
1410925G	14FUA0020X	SEJ	USAER TONALA	TONALA	TONALA	A	PROLONGACION NIÑOS HEROES 100	45403	20.63167222	-103.284489
1410897F	14DPR3560D	SEJ	BELISARIO DOMINGUEZ	TONALA	TONALA	A	METEOROLOGIA 244	45400	20.62913611	-103.279172
1410930K	14DPR3565Z	SEJ	SOR JUANA INES DE LA CRUZ	TONALA	TONALA	A	REAL DE LOS MEZQUITES 100	45403	20.629625	-103.283236
1410771J	14DPR2587D	SEJ	JAIME TORRES BODET	TONALA	TONALA	A	AVENIDA JUAREZ 110	45400	20.65856389	-103.262686
1408671J	14ECB0013Y	SEJ	COLEGIO DE BACHILLERES 13	TONALA	TONALA	A	PUERTO VALLARTA 11	45403	20.68834722	-103.262053
1410747F	14EES0042R	SEJ	TONALLAN	TONALA	TONALA	A	ALAMEDAS DE ZALATITAN Nº 47	45404	20.67218333	-103.258575
1410748J	14DPR3776C	SEJ	MEXICO	TONALA	TONALA	A	AMARANTO 359	45400	20.67538056	-103.256464
1410749C	14EES0019Q	SEJ	J. JESÚS ZEZATE GARAY	TONALA	TONALA	A	ANDADOR BOLAÑOS S/N	45412	20.68252222	-103.266117

1410758A	14EST0005F	SEJ	LAURA ROSALES ARREOLA	TONALA	TONALA	A	ATOTONILCO EL ALTO S/N	45400	20.68920833	-103.263631
1410760D	14DPR3405L	SEJ	JUAN ESCUTIA	TONALA	TONALA	A	ATOTONILCO EL ALTO 201	45400	20.6845	-103.263656
1410892H	14DPR3788 H	SEJ	GABRIELA MISTRAL	TONALA	TONALA	A	MALVA 248	45400	20.67035833	-103.259094
1410941F	14EPR1457C	SEJ	AGUSTIN YAÑEZ	TONALA	TONALA	A	SAYULA 178	45412	20.69431111	-103.265292
1410943C	14EPR0257Y	SEJ	RAMON CORONA	TONALA	TONALA	A	SAYULA 93	45412	20.69494722	-103.265725
1410946D	14DPR3619 M	SEJ	MANUEL LOPEZ COTILLA	TONALA	TONALA	A	TECALITLAN 12	45412	20.67853056	-103.262692
1410875E	14EPR0431O	SEJ	JESUS REYES HEROLES	TONALA	TONALA	A	LOMA LARGA SUR 7798	45402	20.62745	-103.264225
1411297F	14DNT0002 O	SEJ	CENTRO DE ENSEÑANZA TECNICA INDUSTRIAL	TONALA	TONALA	A	CIRCUITO LOMA NORTE 8962	45410	20.630225	-103.251517
1412278A	14EPR1404Y	SEJ	JOSE VASCONCELOS	COYULA	TONALA	A	PRADO SOLEADO 498	45410	20.66139722	-103.229314
SSI_528	JCSSA00627 2	SSJ	LOMAS DEL CAMICHÍN	TONALA	TONALA	A	GLACIARES # 19	45417	20.62361111	-103.241111
SSI_529	JCSSA00628 4	SSJ	SANTA CRUZ DE LAS HUERTAS	TONALA	TONALA	A	MORELOS # 15	45410	20.62361111	-103.241111
SSI_530	JCSSA00629 6	SSJ	COLONIA JALISCO	TONALA	TONALA	A	ATOTONILCO EL ALTO # 3	45403	20.62361111	-103.241111
SSI_531	JCSSA00630 1	SSJ	SANTA PAULA	TONALA	TONALA	A	SAN PEDRO # 13-A	45426	20.62361111	-103.241111
SSI_532	JCSSA00631 3	SSJ	ZALATITÁN	TONALA	TONALA	A	JUÁREZ # S/N (ESQUINA CON RAYÓN)	45409	20.62361111	-103.241111
SSI_533	JCSSA00632 5	SSJ	BASILIO VADILLO	TONALA	TONALA	A	AV. TALA # S/N (ESQUINA EL TUITO)	45403	20.62361111	-103.241111
JCSSA00772 5	JCSSA00772 5	SSJ	MÓDULO EL ROSARIO TONALÁ II	TONALA	TONALA	A	REFORMA # 7	45416	#¡VALOR!	#¡VALOR!
SSI_534	JCSSA00633 0	SSJ	EL ROSARIO	TONALA	TONALA	A	REFORMA # 7	45416	20.62361111	-103.241111
JCSSA00625 5	JCSSA00625 5	SSJ	MÓDULO TONALÁ I	TONALA	TONALA	A	PINO SUÁREZ # 1	45400	20.62361111	-103.241111
SSI_535	JCSSA00634 2	SSJ	TONALA	TONALA	TONALA	A	PINO SUÁREZ # 1	45400	20.62361111	-103.241111
SSI_538	JCSSA00771 3	SSJ	JAUIA	TONALA	TONALA	A	TORONJA # 263	45400		
SSI_539	JCSSA00784 1	SSJ	ALAMEDAS DE ZALATITÁN	TONALA	TONALA	A	AMARANTO # 361	45404		
SSI_536	JCSSA00635 4	SSJ	LOMA BONITA	TONALA	TONALA	A	JUAN GIL PRECIADO # S/N (ESQ. IGNACIO)	45406	20.62361111	-103.241111

							RAMÍREZ)			
1411302B	14EPR1384A	SEJ	EPIGEMENIO GONZALEZ	COYULA	TONALA	A	SANGUESA	45410	20.66139722	-103.229314
1410957J	14DST0056N	SEJ	ESC. SEC. TEC. 122	COYULA	TONALA	A	CALLE 5 DE FEBREO S/N	45400	20.66139722	-103.229314
SC_219	SC_219	SC	Jaime de Anesagasti y Llamas	TONALA	TONALA	A	Morelos #. 180	45400		
CCR_311	CCR_311	IJJ	Espacio poder Joven TONALA	TONALA	TONALA	A	Calle Emiliano Zapata # 114-B col. Centro, Tonalá, Jalisco.		20° 37'31.584"	-103 14'36.528
SC_218	SC_218	SC	Agustín Yáñez	PUENTE GRANDE	TONALA	A	Hidalgo 393 esquina Anacleto Toscano	45420	20.569476	-103.154991
1410835H	14UBH0035W	SEJ	ESCUELA PREPARATORIA DE TONALA	TONALA	TONALA	A	INDEPENDENCIA 210	45400	20.62438889	-103.235311
JCSSA013622	JCSSA013622	SSJ	UNEMES SALUD MENTAL TONALA	TONALA	TONALA	A	HIDALGO Y PRADO DE LA HIGUERA, COL. PRADOS DE LA CRUZ I	45410	#¡VALOR!	#¡VALOR!
JCSSA013436	JCSSA013436	SSJ	CENTRO DE ATENCION PRIMARIA EN ADICIONES NUEVA VIDA TONALA 1	TONALA	TONALA	A	CALLE PRADO DE LOS ABEDULES No. 1745, ENTRE CALLE ACACIAS Y CALLE PRADOS DE LOS MEZQUITES, COLONIA PRADOS DE LA CRUZ II	45400	#¡VALOR!	#¡VALOR!
1410956F	14DPR1138S	SEJ	MIGUEL HIDALGO Y COSTILLA	COYULA	TONALA	A	JUAREZ 130	45400	20.65194444	-103.217778
1412823J		SEJ			TONALA	A	CERRADA RIO COPALITA		20.664431	-103.20826
DIF_CDI_089	DIF_CDI_089	DIF	CAIC LA CONCHA		TONALA	A	PROL. JUAN DE DIOS ROBLEDO 438 ,COL. LA CONCHA, TONALA C.P.45400			
1409168D	14DPR1405Y	SEJ	REPUBLICA MEXICANA	ZAPOPAN	ZAPOPAN	A	16 DE SEPTIEMBRE 661	45100	20.7234306	- 103.3978694
1409189A	14DST0013P	SEJ	ESC. SEC. TÉC. NO.13	ZAPOPAN	ZAPOPAN	A	ALDAMA 401	45190	20.7223917	- 103.3625028
1409191D	14EPR0298Y	SEJ	PEDRO SARQUIS MERREWE	ZAPOPAN	ZAPOPAN	A	ALGECIRAS	45130	20.7442806	- 103.3966694
1409196B	14EPR0814U	SEJ	HERMENEGILDO	ZAPOPAN	ZAPOPAN	A	ALVARADO 228	45170	20.7175944	- 103.368830

			GALEANA							6
1409206G	14DPR0242X	SEJ	HILARIO T ROCHA	ZAPOPAN	ZAPOPAN	A	AQUILES SERDAN	45190	20.7179944	-103.3515667
1409212D	14DPR0001Z	SEJ	DIEGO HUIZAR MARTINEZ	ZAPOPAN	ZAPOPAN	A	ARCO BENAVENTE	45130	20.7432806	-103.4069500
1409218F	14DPR3749F	SEJ	RAMON LOPEZ VELARDE	ZAPOPAN	ZAPOPAN	A	ARCO DRUSO	45130	20.7422944	-103.4048083
1409219J	14EES0002Q	SEJ	FRANCISCO CAMACHO ROBLES	ZAPOPAN	ZAPOPAN	A	ARCO BIZANTINO NO 520	45130	20.7392583	-103.4077944
1409220X	14DPR3084S	SEJ	ALBERTO TERAN	ZAPOPAN	ZAPOPAN	A	ARCO GOTICO 489	45130	20.7386639	-103.4077500
1409226K	14EES0021E	SEJ	LUIS DONALDO COLOSIO MURRIETA	ZAPOPAN	ZAPOPAN	A	AV. ACUEDUCTO S/N	45138	20.7363806	-103.4247000
1409233A	14DPR1361R	SEJ	ANAHUAC	ZAPOPAN	ZAPOPAN	A	AVENIDA ATEMAJAC 3180	45170	20.7211139	-103.3658778
1409242J	14DPR1374V	SEJ	MIGUEL HIDALGO Y COSTILLA	ZAPOPAN	ZAPOPAN	A	AVENIDA B 695	45150	20.7212556	-103.3781639
1409248A	14EES0069Y	SEJ	LAZARO CARDENAS DEL RÍO	ZAPOPAN	ZAPOPAN	A	CIRCUNVALACIÓN MISIÓN DEL BOSQUE S/N	45130	20.7634333	-103.3894972
1409249E	14DPR1370Z	SEJ	NIÑO ARTILLERO	ZAPOPAN	ZAPOPAN	A	AVENIDA CIRCUNVALACION DEL MENHIR 792	45140	20.7111889	-103.3927611
1409361K	14EPR0826Z	SEJ	JUSTO SIERRA	ZAPOPAN	ZAPOPAN	A	AVENIDA REAL DEL MONTE 247	45130	20.7462389	-103.3923889
1409381D	14DES0079F	SEJ	FRANCISCO MARQUEZ	ZAPOPAN	ZAPOPAN	A	AV. TUZANIA Y ARRAYANES S/N	45130	20.7346556	-103.4114333
1409383A	14DPR3893S	SEJ	NETZAHUALCOYO TL	ZAPOPAN	ZAPOPAN	A	AVENIDA VALDEPEÑAS 1305	45130	20.7523806	-103.4012417
1409391F	14DPR3625X	SEJ	MARIANO BARCENAS	ZAPOPAN	ZAPOPAN	A	AVENIDA VILLA DEL RIO 2571	45130	20.7485139	-103.4018778
1409409J	14EPR0051F	SEJ	AÑO DE JUAREZ	ZAPOPAN	ZAPOPAN	A	BOULEVARD DE LA ESPUELA 78	45150	20.7331667	-103.3915472
1409410X	14FUA0011P	SEJ	USAER 7	ZAPOPAN	ZAPOPAN	A	BOULEVARD DEL RODEO 662	45140	20.7362583	-103.3959861
1409412F	14EES0134H	SEJ	GENERAL MANUEL ÁVILA	ZAPOPAN	ZAPOPAN	A	BOULEVAR EL VIGÍA N° 476	45150	20.7317917	-103.393702

			CAMACHO							8
1409417D	14DPR2614K	SEJ	MA ENRIQUETA CAMARILLO ROA	ZAPOPAN	ZAPOPAN	A	CALLE 4	45140	20.7353306	-103.4028389
1409437H	14DPR0345T	SEJ	JOSE MARTINIANO HERNANDEZ	ZAPOPAN	ZAPOPAN	A	CEDROS 226	45010	20.6864361	-103.4533139
1409439E	14DPR3442P	SEJ	VENUSTIANO CARRANZA	ZAPOPAN	ZAPOPAN	A	CERRADA SANTA LAURA 169A	45140	20.7253639	-103.4115583
1409442A	14DPR2414M	SEJ	RICARDO FLORES MAGON	ZAPOPAN	ZAPOPAN	A	CHARROS	45140	20.7366528	-103.3944917
1409454K	14EPR1282D	SEJ	5 DE MAYO DE 1862	ZAPOPAN	ZAPOPAN	A	CIRCUITO MISION DEL BOSQUE	45133	20.7636722	-103.3892361
1409467C	14ODI0006N	SEJ	DIF 10 JALISCO	ZAPOPAN	ZAPOPAN	A	COLINA DEL CONGRESO 2427	45170	20.7187167	-103.3662667
1409472G	14DPR3024D	SEJ	IGNACIO B PAMPLONA	ZAPOPAN	ZAPOPAN	A	CONSTANTINO CAVAFIS 6117	45020	20.6855278	-103.4345667
1409480A	14EPR1451I	SEJ	RAFAEL RAMIREZ	ZAPOPAN	ZAPOPAN	A	CUARTA NORTE	45140	20.7680972	-103.4478111
1409483B	14DPR1389X	SEJ	IGNACIO ZARAGOZA	ZAPOPAN	ZAPOPAN	A	CUITLAHUAC 427	45147	20.7282194	-103.3962528
1409498B	14DPR3087P	SEJ	SABINO DELGADO	ZAPOPAN	ZAPOPAN	A	EMILIO CARRANZA 1251	45140	20.7346472	-103.3960806
1409504B	14EPR0856T	SEJ	ROSARIO CASTELLANOS	ZAPOPAN	ZAPOPAN	A	EPIGMENIO S PRECIADO 415	45180	20.7247861	-103.3784528
1409513K	14EPR0144V	SEJ	FRANCISCO VILLA	ZAPOPAN	ZAPOPAN	A	FEDERALISMO 1541	45190	20.7344694	-103.3517806
1409521E	14DPR3597R	SEJ	VALENTIN GOMEZ FARIAS	ZAPOPAN	ZAPOPAN	A	FRANCISCO SARABIA 624	45147	20.7343806	-103.3987556
1409524F	14DPR1396G	SEJ	VIGIA 2	ZAPOPAN	ZAPOPAN	A	FRAY FRANCISCO LORENZO 100	45140	20.7290194	-103.4029861
1409525J	14DPR1366M	SEJ	CALMECAC	ZAPOPAN	ZAPOPAN	A	FRAY FRANCISCO LORENZO 50	45140	20.7287194	-103.4033694
1409530C	14EPR0854V	SEJ	JUAN A MATEOS	ZAPOPAN	ZAPOPAN	A	FRESNOS 49	45010	20.6777944	-103.4519083
1409540E	14DPR0332P	SEJ	PEDRO MORENO	ZAPOPAN	ZAPOPAN	A	GIRASOLES 803	45140	20.7280389	-103.4250056

1409542B	14DST0148D	SEJ	ESC. SEC. TEC. 140	ZAPOPAN	ZAPOPAN	A	GONZALEZ GALLO S/N	45190	20.7391361	- 103.3502250
1409552D	14DPR1898Z	SEJ	IGNACIO MANUEL ALTAMIRANO	ZAPOPAN	ZAPOPAN	A	HACIENDA LAURELES	45130	20.7596000	- 103.3970056
1409566K	14EES0067Z	SEJ	MIXTA NO. 66	ZAPOPAN	ZAPOPAN	A	OCTAVA ORIENTE S/N	45200	20.7642611	- 103.4437167
1409573A	14EPR0894W	SEJ	PRIMARIA N 54	ZAPOPAN	ZAPOPAN	A	INGENIERO PASTOR ROUAIX	45180	20.7260472	- 103.3738667
1409578J	14EPR0852X	SEJ	BLANCA	ZAPOPAN	ZAPOPAN	A	ITURBIDE 144	45190	20.7176444	- 103.3552639
1409588A	14DPR3162F	SEJ	FRANCISCO I MADERO	ZAPOPAN	ZAPOPAN	A	JORGE VILLASEÑOR 469	45180	20.7306917	- 103.3745528
1409595B	14DES0017T	SEJ	JOSE ANTONIO TORRES	ZAPOPAN	ZAPOPAN	A	JUAN DEL CARMEN Y PERIFERICO NTE.	45180	20.7311833	- 103.3567444
1409596F	14EES0336D	SEJ	MIXTA NO. 5	ZAPOPAN	ZAPOPAN	A	JUAN DIEGO Y VISTA HERMOSA	45150	20.7262278	- 103.3835083
1409606K	14EPR0837E	SEJ	PRIMARIA U 990	ZAPOPAN	ZAPOPAN	A	L ARIOSTO	45020	20.6850583	- 103.4345861
1409608H	14DPR1363P	SEJ	EMILIANO ZAPATA	ZAPOPAN	ZAPOPAN	A	LA VILLA 926	45147	20.7293417	- 103.3991444
1409612H	14DJN0147C	SEJ	EMILIANO ZAPATA	ZAPOPAN	ZAPOPAN	A	LAS FLORES 15	45190	20.7259722	- 103.3421611
1409619C	14DPR1379Q	SEJ	MANUEL LOPEZ COTILLA	ZAPOPAN	ZAPOPAN	A	LIBERTAD	45170	20.7181667	- 103.3611056
1409623C	14DPR0639F	SEJ	MIGUEL HIDALGO Y COSTILLA	ZAPOPAN	ZAPOPAN	A	LOPEZ COTILLA 215	45010	20.6865889	- 103.4381222
1409632A	14EPR0053D	SEJ	MARIA MAGDALENA VIDAURRI DE COSIO	ZAPOPAN	ZAPOPAN	A	LOS MEZQUITES	45130	20.7313167	- 103.4147556
1409636F	14DPR2167U	SEJ	AURELIA L DE GUEVARA	ZAPOPAN	ZAPOPAN	A	LUIS MANUEL ROJAS 1100	45180	20.7322250	- 103.3663333
1409641J	14EES0005N	SEJ	LIC. BENITO JUÁREZ GARCÍA	ZAPOPAN	ZAPOPAN	A	ENCARNACIÓN ORTIZ NO. 501	45190	20.7252306	- 103.3600222
1409656J	14DPR0801R	SEJ	ABEL SALGADO VELASCO	ZAPOPAN	ZAPOPAN	A	MARTE 1574	45180	20.7300389	- 103.3570722

1409658G	14FUA0039V	SEJ	USAER ZAPOPAN 15	ZAPOPAN	ZAPOPAN	A	MIEDERO 350	45140	20.7367806	- 103.3959194
1409687X	14EST0001J	SEJ	REPUBLICA ITALIANA	ZAPOPAN	ZAPOPAN	A	CALLE 9 N° 180	45140	20.7173111	- 103.3723278
1409689F	14DPR1578P	SEJ	MA TERESA CALDERON V	ZAPOPAN	ZAPOPAN	A	OBREROS DE CANANEA 1001	45180	20.7309861	- 103.3664917
1409690E	14DPR1915Z	SEJ	IEP 27 VALENTIN GOMEZ FARIAS	ZAPOPAN	ZAPOPAN	A	OBREROS DE CANANEA 1027	45180	20.7310944	- 103.3674500
1409698D	14DPR3388L	SEJ	JOSE MA MORELOS Y PAVON	ZAPOPAN	ZAPOPAN	A	ORO 139	45140	20.7341000	- 103.4028722
1409703K	14EPR0847L	SEJ	VALENTIN GOMEZ FARIAS	ZAPOPAN	ZAPOPAN	A	PANTEON 228	45100	20.7247778	- 103.3877667
1409704D	14EPR0848K	SEJ	VALENTIN GOMEZ FARIAS	ZAPOPAN	ZAPOPAN	A	PANTEON 264	45100	20.7251944	- 103.3876611
1409706A	14EPR1161S	SEJ	ROSAS DE LA INFANCIA	ZAPOPAN	ZAPOPAN	A	PASEO DE LA ARBOLEDA	45140	20.7323194	- 103.4057111
1409709B	14DCT0244F	SEJ	CETIS 14	ZAPOPAN	ZAPOPAN	A	PASEO DE LAS ACACIAS 1220	45188	20.7363361	- 103.3647028
1409717G	14EPR1116F	SEJ	ENRIQUE C REBSAMEN	ZAPOPAN	ZAPOPAN	A	PASEO DE LOS AHUEHUETES 3237	45188	20.7402639	- 103.3616833
1409718K	14EST0025T	SEJ	J. ANGEL ROMERO LLAMAS	ZAPOPAN	ZAPOPAN	A	PASEO DE LOS ALERCES 1158	45230	20.7366722	- 103.3669111
1409729F	14EPR1438O	SEJ	EMILIANO ZAPATA	ZAPOPAN	ZAPOPAN	A	PASEO DE LOS SABINOS	45188	20.7353194	- 103.3622333
1409734J	14DPR1360S	SEJ	CONCHITA BECERRA DE CELIS	ZAPOPAN	ZAPOPAN	A	PASEO LOMAS ALTAS 665	45120	20.6852111	- 103.4185778
1409735C	14EPR1157F	SEJ	AURELIO ORTEGA	ZAPOPAN	ZAPOPAN	A	PASEOS DE LOS BOSQUES	45188	20.7208361	- 103.3923750
1409758H	14DPR3478D	SEJ	GREGORIO TORRES QUINTERO	ZAPOPAN	ZAPOPAN	A	PLAN DE LA NORIA	45190	20.7382361	- 103.3508333
1409837A	14EPR0094D	SEJ	J JESUS RICARDO BALDERAS ALVAREZ	ZAPOPAN	ZAPOPAN	A	ROSAS	45130	20.7374167	- 103.4226778
1409839X	14DPR3735C	SEJ	FELIPE CARRILLO PUERTO	ZAPOPAN	ZAPOPAN	A	SABINOS	45188	20.7373361	- 103.3694778
1409847C	14DPR0624	SEJ	AGUSTIN YAÑEZ	ZAPOPAN	ZAPOPAN	A	SAN ISIDRO 3250	45130	20.7336444	- 103.423597

	D									2
1409867G	14EPR0897T	SEJ	REFORMA DE 1857	ZAPOPAN	ZAPOPAN	A	SANTA CLARA 493	45140	20.7262861	- 103.421894 4
1409868K	14DPR1580 D	SEJ	ADOLFO LOPEZ MATEOS	ZAPOPAN	ZAPOPAN	A	SANTA ESTELA 810	45140	20.7300361	- 103.405977 8
1409875A	14DPR1359C	SEJ	BENITO JUAREZ	ZAPOPAN	ZAPOPAN	A	SANTA LUCIA 711	45150	20.7267167	- 103.383461 1
1409879F	14EPR1064Q	SEJ	LAZARO CARDENAS	ZAPOPAN	ZAPOPAN	A	SANTA MATILDE	45140	20.7265806	- 103.415936 1
1409926G	14EPR0933H	SEJ	DIEGO RIVERA	ZAPOPAN	ZAPOPAN	A	TULLAS	45130	20.7368000	- 103.410827 8
1409939J	14DPR3704J	SEJ	EMILIANO ZAPATA	ZAPOPAN	ZAPOPAN	A	VICENTE LOMBARDO TOLEDANO 1874	45190	20.7356611	- 103.344988 9
1409940X	14DPR0009R	SEJ	CONCEPCION BECERRA DE CELIS	ZAPOPAN	ZAPOPAN	A	VICTOR HUGO 137	45190	20.7247917	- 103.341091 7
1409968A	14EPR0044 W	SEJ	ARTICULO TERCERO DE LA CONSTITUCION	ZAPOPAN	ZAPOPAN	A	ZAPOTLAN 1777	45190	20.7328722	- 103.339597 2
1409989X	14EES0508F	SEJ	NICOLAS COPÉRNICO	NUEVO MEXICO	ZAPOPAN	A	6 DE ENERO 135	45201	20.7595528	- 103.436191 7
1409993X	14DPR0867Z	SEJ	GUADALUPE VICTORIA	NUEVO MEXICO	ZAPOPAN	A	AVENIDA GUADALAJARA 52	45138	20.7586556	- 103.433733 3
1410014C	14DPR1380F	SEJ	MANUEL M DIEGUEZ	TESISTAN (SAN FRANCISCO TESISTAN)	ZAPOPAN	A	HIDALGO 152	45200	20.8035528	- 103.493836 1
1410015G	14EPR0858R	SEJ	PEDRO MORENO	TESISTAN (SAN FRANCISCO TESISTAN)	ZAPOPAN	A	JALISCO 169	45200	20.7955083	- 103.476863 9
1410024E	14DST0111Q	SEJ	ESC. SEC. TÉC. NO.39	TESISTAN (SAN FRANCISCO TESISTAN)	ZAPOPAN	A	MORELOS NO.59	45200	20.8038833	- 103.493116 7
1410030B	14DPR4024K	SEJ	LUIS DONALDO COLOSIO MURRIETA	TESISTAN (SAN FRANCISCO TESISTAN)	ZAPOPAN	A	YANGTSE	45200	20.7944750	- 103.496469 4
1410046F	14DPR0121L	SEJ	SOR JUANA INES DE LA CRUZ	ZAPOPAN	ZAPOPAN	A	VALLE DE MEXICO 2737	45138	20.7485583	- 103.433236 1
1410048C	14DES0110Z	SEJ	IRENE ROBLEDO GARCIA	ZAPOPAN	ZAPOPAN	A	AV. VALLE DE MEXICO #2519 COL. JARDINES DEL VALLE	45138	20.7483306	- 103.432447 2
SC_246	SC_246	SC	BIBLIOTECA PUBLICA	ATEMAJAC DEL VALLE	ZAPOPAN	A	HIDALGO # 10	45190	20.7198590	- 103.355350

			MUNICIPAL							0
SC_255	SC_255	SC	NOVELISTAS	NOVELISTAS	ZAPOPAN	A	MABUSE # 490	45027	20.6854060	- 103.431534 0
SC_256	SC_256	SC	BIBLIOTECA PUBLICA MUNICIPAL	PARAÍOS DEL COLLI	ZAPOPAN	A	AV. DEL COLLI # 1000 INTERIOR 2	45069	20.6279700	- 103.409484 0
SC_260	SC_260	SC	BIBLIOTECA PUBLICA MUNICIPAL MANUEL LÓPEZ COTILLA	TESISTAN	ZAPOPAN	A	5 DE MAYO #. 19	45200	20.7982380	- 103.475666 0
SC_261	SC_261	SC	BIBLIOTECA PUBLICA MUNICIPAL	TUZANIA	ZAPOPAN	A	AV. CEREZOS # 1100	45210	20.7633400	- 103.354900 0
SSJ_599	JCSSA007136	SSJ	CIUDAD GRANJA	ZAPOPAN	ZAPOPAN	A	PARAISOS 1000	45010	20.7202778	- 103.391944 4
SSJ_605	JCSSA007194	SSJ	ATEMAJAC	ZAPOPAN	ZAPOPAN	A	PORTAL HIDALGO # 10	45190	20.7202778	- 103.391944 4
SSJ_610	JCSSA007240	SSJ	MIRAMAR	ZAPOPAN	ZAPOPAN	A	PTO. PERLA ESCONDIDA # 2691	45060	20.7202778	- 103.391944 4
SSJ_611	JCSSA007252	SSJ	PARAISOS DEL COLLI	ZAPOPAN	ZAPOPAN	A	SIDRA #489	45051	20.7202778	- 103.391944 4
SSJ_613	JCSSA007276	SSJ	STA MARÍA DEL PUEBLITO	ZAPOPAN	ZAPOPAN	A	MORELOS # 5665	45010	20.7202778	- 103.391944 4
SSJ_615	JCSSA007293	SSJ	EL COLLI	ZAPOPAN	ZAPOPAN	A	VOLCAN BARU Y POPOCATEPELT	45070	20.7202778	- 103.391944 4
SSJ_616	JCSSA007305	SSJ	ZAPOPAN NORTE # I	ZAPOPAN	ZAPOPAN	A	PROLONGACION HIDALGO S/N	45500	20.7202778	- 103.391944 4
SSJ_617	JCSSA007310	SSJ	LOMA BONITA	ZAPOPAN	ZAPOPAN	A	AV. PATRIA 3251 COL. LOMA	45085	20.7202778	- 103.391944 4
SSJ_618	JCSSA007322	SSJ	STA MARGARITA	ZAPOPAN	ZAPOPAN	A	AV. PROLONGACION ACUEDUCTO S/N	45140	20.7202778	- 103.391944 4
SSJ_619	JCSSA007334	SSJ	CONSTITUCION	ZAPOPAN	ZAPOPAN	A	NATIVIDAD MACIAS S/N Y LUIS MANUEL ROJAS	45180	20.7202778	- 103.391944 4
SSJ_620	JCSSA007346	SSJ	ZAPOPAN NORTE # II	ZAPOPAN	ZAPOPAN	A	AV. LAURELES Y PERIFERICO	45149	20.7202778	- 103.391944 4
SSJ_632	JCSSA012725	SSJ	OFICINAS ADMINISTRATIVAS	ZAPOPAN	ZAPOPAN	A	CALZADA LAS PALMAS 166 COL. CIUDAD GRANJAS ZAPOPAN	45010	20.6833700	- 103.453749 0

SSJ_633	JCSSA012766	SSJ	INSTITUTO JALISCIENSE DE SALUD MENTAL ESOFICINA ADMINISTRATIVA DE LAS UNIDADES	ZAPOPAN	ZAPOPAN	A	AV ZOQUIPAN # 1000 A. COL. ZOQUIPAN	45170	20.7169320	- 103.3636130
SSJ_635	JCSSA012870	SSJ	ALMACÉN	ZAPOPAN	ZAPOPAN	A	CALZADA DE LAS PALMAS # 166 CIUADAD GRANJA ZAPOPAN	45010	20.6833700	- 103.4537490
14EPR0970L	1409181B	SEJ	BENITO JUAREZ	ZAPOPAN	ZAPOPAN	A	AGUA AZUL 36	45190	20.7221528	- 103.3443778
14EPR1140F	1410060H	SEJ	NIÑOS HEROES DE CHAPULTEPEC	VALLE REAL	ZAPOPAN	A	VALLE DE ATEMAJAC	45130	20.7437167	- 103.4396056
14EPR1112J	1410060H	GOB	NIÑOS HEROES DE CHAPULTEPEC	VALLE REAL	ZAPOPAN	A	VALLE DE ATEMAJAC	45130	20.7437167	- 103.4396056
JCSSA007182	SSJ_604	SSJ	CENTRO DE SALUD LOS CAJETES	ZAPOPAN	ZAPOPAN	A	EJE DE LAS TORRES SN ENTRE SANSON Y SAN CARLOS, COL. LOS CAJETES	45090	20.7202778	- 103.3919444
14EPR0932I	1409377D	SEJ	MARIANO OTERO	ZAPOPAN	ZAPOPAN	A	AVENIDA TESISITAN 450	45130	20.7396722	- 103.4147389
JCSSA007124	SSJ_598	SSJ	EL BRISEÑO	ZAPOPAN	ZAPOPAN	A	MEXICAS # 4	45236	20.7202778	- 103.3919444
JCSSA007042	SSJ_591	SSJ	CENTRO DE ATENCION INTEGRAL EN SALUD MENTAL ESTANCIA BREVE (CAISAME E.B.)	ZAPOPAN	ZAPOPAN	A	AV. ZOQUIPAN NO 1000- B, COL ZOQUIPAN	45170	20.7202778	- 103.3919444
14EPR1167M	1409592A	SEJ	JAIME TORRES BODET	ZAPOPAN	ZAPOPAN	A	JOSEFA ORTIZ DE DOMINGUEZ 330	45190	20.7237194	- 103.3501583
14DPR4122L	1412329G	SEJ	LUIS BARRAGAN MORFIN	ZAPOPAN	ZAPOPAN	A	AYOTLAN	45170	20.7482889	- 103.4401306
JCSSA007095	SSJ_595	SSJ	LOMAS DE TABACHINES	ZAPOPAN	ZAPOPAN	A	CHABACANOS # 12	45180	20.7202778	- 103.3919444
14DPR2161Z	1409870C	SEJ	ISABEL VEREA PRIETO	ZAPOPAN	ZAPOPAN	A	SANTA LAURA 169	45140	20.7243556	- 103.4112833
14EPR1414E	1409997C	SEJ	JUAN JOSE ARREOLA	NUEVO MEXICO	ZAPOPAN	A	MIGUEL ALEMAN	45200	20.7635917	- 103.4518111
14EES0078F	1411256E	SEJ	LUIS FARAH MATA	TESISTAN (SAN FRANCISCO TESISTAN)	ZAPOPAN	A	FRAY MIGUEL PIERAS N° 746	45200	20.7930861	- 103.4671944

14EPR1053K	1409362D	SEJ	AGUSTIN YAÑEZ DELGADILLO	ZAPOPAN	ZAPOPAN	A	AVENIDA RIO BLANCO	45130	20.7636056	- 103.3930333
1409170G	14DPR0244V	SEJ	MANUEL DOBLADO	ZAPOPAN	ZAPOPAN	A	22 DE JUNIO	45100	20.7377611	- 103.3311389
1409185G	14EPR1321P	SEJ	DAVID ALFARO SIQUEIROS	ZAPOPAN	ZAPOPAN	A	AGUSTIN QUIRARTE 30	45198	20.7305556	- 103.3338028
1409246D	14DPR0606O	SEJ	LAZARO CARDENAS DEL RIO	ZAPOPAN	ZAPOPAN	A	AVENIDA CENTRAL 405	45136	20.7248056	- 103.4305889
1409247H	14DDI0004J	SEJ	CENTRO DE DESARROLLO INFANTIL 1	ZAPOPAN	ZAPOPAN	A	AVENIDA CENTRAL 615	45136	20.7234917	- 103.4286056
1409254X	14DPR3223C	SEJ	VICENTE GUERRERO	ZAPOPAN	ZAPOPAN	A	AVENIDA COPALITA 100	45140	20.7672056	- 103.4395722
1409277C	14EPR0915S	SEJ	LUIS DONALDO COLOSIO MURRIETA	ZAPOPAN	ZAPOPAN	A	AVENIDA DEL VERGEL	45180	20.7540444	- 103.3687361
1409278G	14EES0065B	SEJ	MIXTA NO. 61	ZAPOPAN	ZAPOPAN	A	AV. DEL VERGEL N° 2146	45180	20.7551250	- 103.3685389
1409375G	14DPR4070W	SEJ	ADOLFO LOPEZ MATEOS	ZAPOPAN	ZAPOPAN	A	AVENIDA TABACHINES 99	45180	20.7534278	- 103.3630500
1409377D	14EPR0932I	SEJ	MARIANO OTERO	ZAPOPAN	ZAPOPAN	A	AVENIDA TESISITAN 450	45130	20.7396722	- 103.4147389
1409396D	14DES0024C	SEJ	JUAN JOSE ARREOLA	ZAPOPAN	ZAPOPAN	A	AV. AVIACION N° 100	45010	20.7036722	- 103.4596722
1409486C	14EPR1484Z	SEJ	ADOLFO LOPEZ MATEOS	ZAPOPAN	ZAPOPAN	A	DEL ROSAL 89	45100	20.7496667	- 103.3605500
1409490C	14DPR0763E	SEJ	SALVADOR VARELA RESENDIZ	ZAPOPAN	ZAPOPAN	A	ELOTE 68	45100	20.7639972	- 103.3410694
1409499F	14DPR1880A	SEJ	BENITO JUAREZ	ZAPOPAN	ZAPOPAN	A	ENCINO 918	45180	20.7665056	- 103.3304444
1409500H	14DST0059K	SEJ	LUIS DONALDO COLOSIO	ZAPOPAN	ZAPOPAN	A	ENCINO 918	45189	20.7660556	- 103.3303694
1409511C	14EPR0647N	SEJ	JOSE VASCONCELOS	ZAPOPAN	ZAPOPAN	A	EULOGIO GARIN	45190	20.7280556	- 103.3408750
1409520A	14DPR3596S	SEJ	EMILIANO ZAPATA	ZAPOPAN	ZAPOPAN	A	FRANCISCO I MADERO 86	45019	20.7020028	- 103.4536611
1409558F	14EPR0398X	SEJ	JOSE	ZAPOPAN	ZAPOPAN	A	HERREROS 205	45180	20.7515278	- 103.363708

			VASCONCELOS							3
1409561B	14FUA0001I	SEJ	USAER IGNACIO L VALLARTA	ZAPOPAN	ZAPOPAN	A	HIDALGO 87	45010	20.7056583	-103.4532778
1409591H	14DPR1927E	SEJ	JUSTO SIERRA	ZAPOPAN	ZAPOPAN	A	JOSE PALOMAR 54	45190	20.7214000	-103.3447528
1409617F	14DPR3745J	SEJ	JOSE AMADOR PELAYO	ZAPOPAN	ZAPOPAN	A	LAZARO CARDENAS 24	45100	20.7513472	-103.3590972
1409621F	14DPR1395H	SEJ	VICENTE GUERRERO	ZAPOPAN	ZAPOPAN	A	LIBERTAD 230	45019	20.7128833	-103.4528694
1409650H	14DPR1401B	SEJ	MA TERESA CAMPIRANO PALENCIA	ZAPOPAN	ZAPOPAN	A	MARIA TERESA CAMPIRANO 1	45198	20.7308444	-103.3370611
1409651A	14DES0044Q	SEJ	CUAUHTEMOC	ZAPOPAN	ZAPOPAN	A	MA. TERESA CAMPIRANO N° 43	45198	20.7307944	-103.3377528
1409719D	14EPR1213H	SEJ	ROBERTO MONTENEGRO NERVO	ZAPOPAN	ZAPOPAN	A	PASEO DE LOS BOSQUES	45188	20.7537528	-103.3786389
1409720C	14DES0023D	SEJ	S/N	ZAPOPAN	ZAPOPAN	A	PASEO DE LOS CAFETOS N° 2815	45100	20.7434917	-103.3676583
1409725A	14EES0030M	SEJ	LUIS DONALDO COLOSIO MURRIETA	ZAPOPAN	ZAPOPAN	A	PASEO DE LOS MEMBRILLOS N° 131	45180	20.7663556	-103.3465722
1409727X	14DPR1719Y	SEJ	AGUSTIN YAÑEZ	ZAPOPAN	ZAPOPAN	A	PASEO DE LOS OCOTES	45180	20.7662972	-103.3553083
1409752F	14ODI0005O	SEJ	CENTRO DE DESARROLLO INFANTIL 9	ZAPOPAN	ZAPOPAN	A	PIO V ENRIQUEZ	45189	20.7553000	-103.3490528
1409813C	14EES0503K	SEJ	ELENO GARCÍA RAMOS	ZAPOPAN	ZAPOPAN	A	RAMÓN GARCÍA URIBE N° 360	45180	20.7476722	-103.3499833
1409870C	14DPR0634K	SEJ	NIÑOS HEROES	ZAPOPAN	ZAPOPAN	A	SANTA LAURA 169	45140	20.7243556	-103.4112833
1409903B	14DPR3693U	SEJ	MIGUEL HIDALGO Y COSTILLA	ZAPOPAN	ZAPOPAN	A	SIMON BOLIVAR	45186	20.7484389	-103.3386222
1409911G	14EPR1443Z	SEJ	SARA MERCADO GONZALEZ	ZAPOPAN	ZAPOPAN	A	TEPEYAC	45180	20.7558472	-103.3347806
1409931K	14FUA0162V	SEJ	USAER	ZAPOPAN	ZAPOPAN	A	CALLE 1 320	45140	20.7353806	-103.4021500
1409971H	14EPR0844O	SEJ	ENRIQUE CRUZ CELIS	LAS AGUJAS	ZAPOPAN	A	HILO MATIZADO 156	45180	20.7950250	-103.4872750

1409973E	14DPR1582B	SEJ	LA PRIMAVERA	LA PRIMAVERA	ZAPOPAN	A	AVENIDA DEL BOSQUE 131	45226	20.7263917	- 103.564880 6
1409978C	14DPR1386Z	SEJ	JOSEFA ORTIZ DE DOMINGUEZ	LA MAGDALENA (SAN JOSE EJIDAL)	ZAPOPAN	A	HIDALGO 2	45200	20.8019889	- 103.462430 6
1409980F	14DST0061Z	SEJ	SEVERIANO CASILLAS RAMIREZ	LA MAGDALENA (SAN JOSE EJIDAL)	ZAPOPAN	A	CALLE LIRIO Y TULIPAN S/N	45200	20.8049472	- 103.460944 4
1409981J	14EPR0931J	SEJ	REPUBLICA MEXICANA	LA MAGDALENA (SAN JOSE EJIDAL)	ZAPOPAN	A	SAN ANTONIO 3458	45200	20.8105472	- 103.464102 8
1409984K	14DST0169Q	SEJ	ESC. SEC. TEC. NO. 169	NEXTIPAC	ZAPOPAN	A	CAMINO VIEJO A SANTA LUCIA S/N	45220	20.7846889	- 103.521408 3
1409986H	14DTV0330 Q	SEJ	IGNACIO L. VALLARTA	NEXTIPAC	ZAPOPAN	A	CONOCIDO	45220	20.7667278	- 103.525894 4
1409987A	14EPR1191 M	SEJ	PENSAMIENTO LIBERAL MEXICANO	NEXTIPAC	ZAPOPAN	A	KM. 4 CARRETERA NEXTIPAC LA VENTA	45220	20.7606361	- 103.527861 1
1409988E	14DPR3299S	SEJ	JOSE DE JESUS GONZALEZ PADILLA	NUEVO MEXICO	ZAPOPAN	A	27 DE SEPTIEMBRE 3271	45138	20.7671389	- 103.423872 2
1409997C	14EPR1283C	SEJ	BENEMERITO DE LAS AMERICAS	NUEVO MEXICO	ZAPOPAN	A	MIGUEL ALEMAN	45200	20.7635917	- 103.451811 1
1409999K	14DJN5380 Q	SEJ	MIGUEL HIDALGO	EL QUEMADO	ZAPOPAN	A	NICOLAS BRAVO 31	45200	20.7963889	- 103.429041 7
1410009J	14ETC0001I	SEJ	CECYTEJ 1	TESISTAN (SAN FRANCISCO TESISTAN)	ZAPOPAN	A	CAMINO A TESISTAN LA MAGDALENA 500	45200	20.8013250	- 103.468363 9
1410019A	14EPR1144B	SEJ	ROSARIO CASTELLANOS	TESISTAN (SAN FRANCISCO TESISTAN)	ZAPOPAN	A	LOMA REAL	45200	20.8097667	- 103.489425 0
1410026B	14DPR0348 Q	SEJ	AMADO NERVO	TESISTAN (SAN FRANCISCO TESISTAN)	ZAPOPAN	A	PUENTE CHICO 730	45200	20.8015722	- 103.466502 8
1410032J	14DPR1917Y	SEJ	20 DE NOVIEMBRE	ZAPOPAN	ZAPOPAN	A	LUGARDO SANABRIA	45189	20.7510444	- 103.344136 1
1410033C	14DES0009K	SEJ	JESUS REYES HEROLES	LA VENTA DEL ASTILLERO	ZAPOPAN	A	LAZARO CARDENAS N° 311	45221	20.7270861	- 103.541875 0
1410034G	14DPR0866 A	SEJ	EMILIANO ZAPATA	LA VENTA DEL ASTILLERO	ZAPOPAN	A	PETRONILO OROZCO 29	45221	20.7299444	- 103.542541 7
1410040D	14DPR0456Y	SEJ	LAZARO CARDENAS DEL RIO	EJIDO COPALITA	ZAPOPAN	A	LAZARO CARDENAS	45200	20.8291667	- 103.448766 7

1410052C	14EPR0845N	SEJ	5 DE FEBRERO	ZAPOPAN	ZAPOPAN	A	JOSE MARTI	45180	20.7594194	- 103.330116 7
1410142B	14DPR1377S	SEJ	MARIANO MATAMOROS	COPALITA	ZAPOPAN	A	CONOCIDO	45200	20.8030556	- 103.437930 6
1410243G	14EPR1042E	SEJ	MIGUEL HIDALGO Y COSTILLA	TESISTAN (SAN FRANCISCO TESISTAN)	ZAPOPAN	A	SANDIA	45200	20.7975000	- 103.479877 8
1412325B	14UBH0076 W	SEJ	MODULO LA EXPERIENCIA (TONALA)	ZAPOPAN	ZAPOPAN	A	AVENIDA HIDALGO 2	45190	20.7296111	- 103.335061 1
1412549B	14ECB0016V	SEJ	COLEGIO DE BACHILLERES 16	ZAPOPAN	ZAPOPAN	A	PRIVADA PASEO DE LOS CIRUELOS	45189	20.7681389	- 103.349408 3
14FMB0015 B	14FMB0015 B	SEJ	CENTRO DE MAESTROS 1415	ZAPOPAN	ZAPOPAN	A	SIRIO 5555	45070	20.6296444	- 103.425486 1
152IJJ	152IJJ	IJJ	ESPACIO PODER JOVEN ZAPOPAN (TESISTAN)	N/D	ZAPOPAN	A	CALLE 5 DE MAYO # 19 PLANTA ALTA, TESISTAN, ZAPOPAN, JALISCO. ENTRECALLE: ENTRE CALLE JALISCO Y CALLE BAJÍO,	N/D	20.7125350	- 103.455337 0
318DIFZ	318DIFZ	DIF ZAPOPAN	N/D	N/D	ZAPOPAN	A	PROL. PARAÍOS DEL COLLI S/N (CRUZA CON JACARANDAS) C.P. 45069	45069	20.6497861	- 103.453458 3
319DIFZ	321DIFZ	DIF ZAPOPAN	CDC NO. 2 VENTA DEL ASTILLERO	ZAPOPAN	ZAPOPAN	A	VENTA DEL ASTILLERO CARRETERA A NOGALES #80 CRUZA CON MANUEL GARCÍA C.P. 45220, ZAPOPAN, ZAPOPAN, C.P.	45220	20.7222222	- 103.561944 4
323DIFZ	323DIFZ	DIF ZAPOPAN	CDC NO. 6 STA. LUCIA	ZAPOPAN	ZAPOPAN	A	MANUEL M. DIÉGUEZ #100 (CRUZA CON E. ZAPATA) C.P. 45200, ZAPOPAN, ZAPOPAN, C.P.	45200	20.8055556	- 103.511944 4
327DIFZ	327DIFZ	DIF ZAPOPAN	CDC NO. 10 FRANCISCO SARABIA	ZAPOPAN	ZAPOPAN	A	AV. SANTA ANA TEPETITLÁN #3833 VILLA JUÁREZ Y HERNÁN CORTÉS, ZAPOPAN, ZAPOPAN, C.P.	N/D	20.6055556	-103.445278

328DIFZ	328DIFZ	DIF ZAPOPAN	N/D	N/D	ZAPOPAN	A	GUADALUPE VICTORIA S/N (CRUZA CON MORELOS) C.P. 45010	45010	20.6780583	- 103.437333 3
336DIFZ	336DIFZ	DIF ZAPOPAN	CDC NO. 19 JARDINES DE NVO. MEXICO	ZAPOPAN	ZAPOPAN	A	OCTAVA ORIENTE S/N ENTRE 9A. SUR E IDOLINA GAONA C.P. 45200, ZAPOPAN, ZAPOPAN, C.P.	45200	20.7555556	-103.461944
337DIFZ	337DIFZ	DIF ZAPOPAN	N/D	N/D	ZAPOPAN	A	FRANCISCO I. MADERO S/N ESQ. MERCURIO Y PASEO DE LA PRIMAVERA C.P. 45090	45090	20.6334722	- 103.454566 7
338DIFZ	338DIFZ	DIF ZAPOPAN	CDC NO. 21 EJIDO COPALITA	ZAPOPAN	ZAPOPAN	A	EMILIANO ZAPATA S/N (CERRADA COPALITA) C.P. 45200, ZAPOPAN, ZAPOPAN, C.P.	45200	20.8222222	- 103.461944 4
339DIFZ	339DIFZ	DIF ZAPOPAN	CDC NO. 22 PARQUES DEL AUDITORIO	N/D	ZAPOPAN	A	GONZÁLEZ GALLO #4110 ESQUINA PLAN DE GUADALUPE ENTRECALLE: , , ZAPOPAN, C.P.	N/D	20.7377890	- 103.345357 0
342DIFZ	342DIFZ	DIF ZAPOPAN	N/D	N/D	ZAPOPAN	A	FÉLIX PALAVICINI NO. 1034	N/D	20.7313611	- 103.360997 2
343DIFZ	343DIFZ	DIF ZAPOPAN	CEMAM	N/D	ZAPOPAN	A	CERRADA SANTA LAURA S/N (CRUZA CON CALLE SANTA LAURA) ZAPOPAN, JALISCO ENTRECALLE: , , ZAPOPAN, C.P.	N/D	N/D	N/D
DIF_JAL_01 1	DIF_JAL_011	DIF	CENTROS DE DÍA PARA ADULTOS MAYORES	N/D	ZAPOPAN	A	AV. BUGAMBILIAS 2500 FRACC. BUGAMBILIAS,	N/D	20.6064717	- 103.453767 2
DIF_JAL_01 2	DIF_JAL_012	DIF	DESARROLLO DE HABILIDADES PARA LA VIDA PARA PERSONAS CON DISCAPACIDAD INTELECTUAL	N/D	ZAPOPAN	A	PASEO DEL TORREÓN NO. 5000, COLOMOS. ZAPOPAN, JALISCO	N/D	20.7023790	- 103.395964 0
DIF_JAL_01 2	DIF_JAL_012	DIF	DESARROLLO DE HABILIDADES PARA LA VIDA PARA PERSONAS CON DISCAPACIDAD INTELECTUAL	N/D	ZAPOPAN	A	PASEO DEL TORREON NO. 5000, COLOMOS. ZAPOPAN, JALISCO, , ZAPOPAN, C.P.	N/D	20.7023790	- 103.395964 0

JCSSA00714 1	JCSSA00714 1	SSJ	MESA COLORADA	ZAPOPAN	ZAPOPAN	A	JICAMA # 24	45180	20.7202778	- 103.391944 4
JCSSA00741 6	JCSSA00741 6	SSJ	UNIDAD MOVIL TESISTAN	TESISTAN (SAN FRANCISCO TESISTAN)	ZAPOPAN	A	JESUS GARCIA # 16	45200	20.7969444	- 103.479444 4
SC_245	SC_245	SC	BIBLIOTECA PUBLICA MUNICIPAL	ARCHIVO MUNICIPAL	ZAPOPAN	A	LUÍS FARAH # 1080	45100	20.7289580	- 103.380986 0
SC_249	SC_249	SC	COLEGIO DEL AIRE	COLEGIO DEL AIRE	ZAPOPAN	A	BASE ÁREA MILITAR #. 5	45200	N/D	N/D
SC_253	SC_253	SC	LA VENTA DEL ASTILLERO	LA VENTA DEL ASTILLERO	ZAPOPAN	A	AGUSTÍN YAÑEZ S/N	45220	20.7283170	- 103.544315 0
SC_254	SC_254	SC	MANUEL LÓPEZ PORTILLO	LAS ÁGUILAS	ZAPOPAN	A	AV. LÓPEZ MATEOS # 5003	45080	20.6310580	- 103.415381 0
SSJ_590	JCSSA00703 0	SSJ	INSTITUTO JALISCIENSE DE ALIVIO AL DOLOR Y CUIDADOS PALIATIVOS	ZAPOPAN	ZAPOPAN	A	AV. ZOQUIPQN # 1000	45170	20.7202778	- 103.391944 4
SSJ_591	JCSSA00704 2	SSJ	CENTRO DE ATENCIÓN INTEGRAL EN SALUD MENTAL ESTANCIA BREVE (CAISAME E.B.)	ZAPOPAN	ZAPOPAN	A	AV. ZOQUIPAN NO 1000- B, COL ZOQUIPAN	45170	20.7202778	- 103.391944 4
SSJ_593	JCSSA00706 6	SSJ	HOSPITAL GENERAL DE OCCIDENTE	ZAPOPAN	ZAPOPAN	A	AV. ZOQUIPAN # 1050	45170	20.7202778	- 103.391944 4
SSJ_594	JCSSA00708 3	SSJ	BALCONES DE LA CANTERA	ZAPOPAN	ZAPOPAN	A	PRIVADA DIAMANTE #25	45180	20.7202778	- 103.391944 4
SSJ_595	JCSSA00709 5	SSJ	LOMAS DE TABACHINES	ZAPOPAN	ZAPOPAN	A	CHABACANOS # 12	45180	20.7202778	- 103.391944 4
SSJ_596	JCSSA00710 0	SSJ	NUEVO VERGEL	ZAPOPAN	ZAPOPAN	A	HERREROS # 315	45180	20.7202778	- 103.391944 4
SSJ_597	JCSSA00711 2	SSJ	COLONIA INDIGENA	ZAPOPAN	ZAPOPAN	A	JOSEFA ORTIZ DE DOMINGUEZ # 2	45190	20.7202778	- 103.391944 4
SSJ_598	JCSSA00712 4	SSJ	EL BRISEÑO	ZAPOPAN	ZAPOPAN	A	MEXICAS # 4	45236	20.7202778	- 103.391944 4
SSJ_604	JCSSA00718 2	SSJ	CENTRO DE SALUD LOS CAJETES	ZAPOPAN	ZAPOPAN	A	EJE DE LAS TORRES SN ENTRE SANSON Y SAN CARLOS, COL. LOS CAJETES	45090	20.7202778	- 103.391944 4
SSJ_606	JCSSA00720 6	SSJ	BENITO JUÁREZ	ZAPOPAN	ZAPOPAN	A	PRIVADA PILAR PRESA S/N	45199	20.7202778	- 103.391944 4

SSJ_607	JCSSA00721 1	SSJ	FRANCISCO SARABIA	ZAPOPAN	ZAPOPAN	A	ANASTACIO BUSTAMANTE ESQ. LOPEZ PORTILLO	45090	20.7202778	- 103.391944 4
SSJ_608	JCSSA00722 3	SSJ	LA MARTINICA	ZAPOPAN	ZAPOPAN	A	PINO S/N / NOGAL Y MORELOS	45180	20.7202778	- 103.391944 4
SSJ_609	JCSSA00723 5	SSJ	ARROYO HONDO	ZAPOPAN	ZAPOPAN	A	CARRETERA A SALTILLO # 3884	45180	20.7202778	- 103.391944 4
SSJ_614	JCSSA00728 1	SSJ	N/D	ZAPOPAN	ZAPOPAN	A	GLORIETA / M.M.DIEGUEZ Y CONSTITUYENTE S	45180	20.7202778	- 103.391944 4
SSJ_621	JCSSA00735 1	SSJ	C.S. LA PRIMAVERA	LA PRIMAVERA	ZAPOPAN	A	IGNACIO ALLENDE 76 COL. LA PRIMAVERA	45221	20.7258333	- 103.564444 4
SSJ_623	JCSSA00737 5	SSJ	NEXTIPAC	NEXTIPAC	ZAPOPAN	A	DEPORTIVO AZTECA S/N	45220	20.7666667	- 103.525555 6
SSJ_627	JCSSA00743 3	SSJ	LA VENTA DEL ASTILLERO	LA VENTA DEL ASTILLERO	ZAPOPAN	A	LAZARO CARDENAS # 111	45220	20.7291667	- 103.543055 6
SSJ_637	JCSSA01307 4	SSJ	CENTRO DE SALUD LA MAGDALENA	ZAPOPAN	ZAPOPAN	A	SANTA ROSA S/N ENTRE LAS CALLES DE SAN VICENTE Y SAN GERONIMO	45200	N/D	N/D
UDG_125	UDG_125	UDG	ESC. PREPA. MODULO LA EXPERIENCIA	N/D	ZAPOPAN	A	CALLE HIDALGO #2 COL. EXP. ZAPOPAN JALISCO	N/D	20.7295830	- 103.335028 0
1402582A	14EPR1267L	SEJ	AGUSTIN YAÑEZ	EL REFUGIO (PAREDONES)	ACATIC	B	AVENIDA EFREN GONZALEZ 10	45475	20.7275056	- 102.898194 4
1402585B	14DPR2705B	SEJ	MANUEL LOPEZ COTILLA	EL REFUGIO (PAREDONES)	ACATIC	B	REVOLUCION 5	45475	20.7275056	- 102.898194 4
JCSSA00001 3	JCSSA00001 3	SSJ	C.S. ACATIC	ACATIC	ACATIC	B	GENERAL PABLO RODRIGUEZ 195	45470	20.7791667	- 102.909444 4
JCSSA00002 5	JCSSA00002 5	SSJ	MODULO DE ACATIC	ACATIC	ACATIC	B	GENERAL PABLO RODRIGUEZ 195	45470	20.7791667	- 102.909444 4
1403319H	14DPR2722S	SEJ	AURELIO ORTEGA	TIERRAS COLORADAS	ACATIC	B	DE LOS OLIVOS	45470	20.7297278	- 102.861527 8
1403395H	14DTV0366E	SEJ	JOSE RUBÉN ROMERO	TIERRAS COLORADAS	ACATIC	B	FRESNOS # 320	45470	20.7297278	- 102.861527 8
192UDGV	192UDGV	UDG	CASA ACATIC	ACATIC	ACATIC	B	ALVARO OBREGÓN # 129	N/D	20.7722222	-102.928333
SSJ_002	JCSSA00003	SSJ	EL REFUGIO	EL REFUGIO	ACATIC	B	VALLARTA Y NIÑO	45470	20.7269444	- 102.897777

	0			(PAREDONES)			MEXICANO			8
UDG_295	UDG_295	UDG	ESC. PREPA. MODULO ACATIC	N/D	ACATIC	B	AV. SOLIDARIDAD #65 ESQUINA CON ESCUELA DIGNA	N/D	20.7791670	- 102.909444 0
UDG_296	UDG_296	UDG	N/D	N/D	ACATIC	B	JAVIER MINA NO.18. ENTRE JUAREZ Y GRAL PABLO RODRI	N/D	20.7766390	- 102.909444 0
1404708A	14EML0077 W	SEJ	CENTRO DE ATENCION MULTIPLE 43 BENITO JUAREZ	AMACUECA	AMACUECA	B	PROLONGACION PEDRO MORENO	49370	20.01074444	-103.593986
1404701F	14EPR0015A	SEJ	EMILIO RODRIGUEZ JARA	AMACUECA	AMACUECA	B	16 DE SEPTIEMBRE	49370	20.00899444	-103.603064
1404703C	14EPR0016Z	SEJ	16 DE SEPTIEMBRE	AMACUECA	AMACUECA	B	GUADALUPE YAÑEZ 1	49370	20.01190556	-103.599464
1404705K	14DPR1606V	SEJ	EMILIANO ZAPATA	AMACUECA	AMACUECA	B	HIDALGO 45	49370	20.006325	-103.595303
040IEE		IEEA			AMACUECA	B	PEDRO MORENO #2 COL. CENTRO , C.P.49870		20.01168889	-103.59975
SC_007	SC_007	SC	José Vasconcelos	AMACUECA	AMACUECA	B	Ayuntamiento # 16	49370	20.011208	-103.600696
1404707H	14DES0060H	SEJ	JESUS GONZALEZ ORTEGA	AMACUECA	AMACUECA	B	JUVENTUD Nº 3	49370	20.00959444	-103.593392
040IEE	040IEE	IEEA	N/D	N/D	AMACUECA	B	PEDRO MORENO #2 COL. CENTRO , C.P.49870	49870	20.0116889	- 103.599750 0
1404701F	14EPR0015A	SEJ	EMILIO RODRIGUEZ JARA	AMACUECA	AMACUECA	B	16 DE SEPTIEMBRE	49370	20.0089944	- 103.603063 9
1404703C	14EPR0016Z	SEJ	16 DE SEPTIEMBRE	AMACUECA	AMACUECA	B	GUADALUPE YAÑEZ 1	49370	20.0119056	- 103.599463 9
1404705K	14DPR1606V	SEJ	EMILIANO ZAPATA	AMACUECA	AMACUECA	B	HIDALGO 45	49370	20.0063250	- 103.595302 8
1404707H	14DES0060H	SEJ	JESUS GONZALEZ ORTEGA	AMACUECA	AMACUECA	B	JUVENTUD Nº 3	49370	20.0095944	- 103.593391 7
SC_007	SC_007	SC	JOSÉ VASCONCELOS	AMACUECA	AMACUECA	B	AYUNTAMIENTO # 16	49370	20.0112080	- 103.600696 0
SSJ_008	JCSSA00011 2	SSJ	CENTRO DE SALUD RURAL DE AMACUECA	AMACUECA	AMACUECA	B	GUADALUPE YAÑEZ # 3	49370	20.0102778	- 103.600000 0
101IDEFT	101IDEFT	IDEFT	AMATITÁN	AMATITAN	AMATITAN	B	PROL. AURELIO LOPEZ S/N COL. LA CORONILLA	N/D	20.8259390	- 103.723361 0

							C.P. 45380			
1406888H	14DML0075Z	SEJ	CENTRO DE ATENCION MULTIPLE AMATITAN	AMATITAN	AMATITAN	B	AVENIDA 16 DE SEPTIEMBRE	45380	20.8309667	-103.7341528
1406890K	14DST0012Q	SEJ	ESC. SEC. T�C. NO. 12	AMATITAN	AMATITAN	B	KM. 1 CARRET. A STA. ROSA S/N.	45380	20.8388861	-103.7337083
1406892H	14DPR0303O	SEJ	GABRIELA MISTRAL	AMATITAN	AMATITAN	B	HUMBERTO MENESES 52	45380	20.8392806	-103.7294083
1406893A	14EPR0020M	SEJ	MANUEL DE SAN JUAN C NAJERA	AMATITAN	AMATITAN	B	LAZARO CARDENAS	45380	20.8339972	-103.7342278
1406896B	14DPR0247S	SEJ	SINDICATO NAL DE TRABAJADORES DE LA EDUC	AMATITAN	AMATITAN	B	PROLONGACION ABASOLO 100	45380	20.8302889	-103.7304667
1411908J	14UBH0156H	SEJ	MODULO AMATITAN (TEQUILA)	AMATITAN	AMATITAN	B	LOPEZ MATEOS 32	45380	20.8301667	-103.7360806
DIF_CDI_010	DIF_CDI_010	DIF	CADI AMATITAN	N/D	AMATITAN	B	16 DE SEPTIEMBRE S/N FRENTE A LA UNIDAD DEPORTIVA COL. LA LOMA C.P. 45380	45380	20.8304520	-103.7347130
DIF_MUN_005	DIF_MUN_005	DIF	N/D	N/D	AMATITAN	B	ABASOLO # 16	N/D	20.8303950	-103.7300120
SC_009	SC_009	SC	LIC. ENRIQUE �LVAREZ DEL CASTILLO	AMATITAN	AMATITAN	B	BRIGIDO RAM�REZ # 1	45380	20.8309340	-103.7257010
SSJ_010	JCSSA000136	SSJ	AMATITAN	AMATITAN	AMATITAN	B	LOPEZ MATEOS # 70	45380	20.8333333	-103.7275000
UDG_406	UDG_406	UDG	BZOYATLAN	N/D	AMATITAN	B	LOPEZ MATEOS # 70	N/D	20.8333330	-103.7275000
1406910G	14EPR0479H	SEJ	ANTONIO R LARA	AMECA	AMECA	B	ABASOLO 85	46600	20.5474500	-104.0424944
1406911K	14DPR2560X	SEJ	JOSE CLEMENTE OROZCO	AMECA	AMECA	B	ALAMEDA 15	46600	20.5553750	-104.0466806
1406913H	14DES0001S	SEJ	JOSE MA. MORELOS Y PAVON	AMECA	AMECA	B	AVENIDA PATRIA PTE. S/N COL. CENTRO	46600	20.5373667	-104.0421611
1406914A	14DES0070O	SEJ	JOSE MA. LUIS MORA	AMECA	AMECA	B	BA�UELOS PONCE N� 56 COL. LOS ANGELES	46627	20.5550500	-104.0524361

1406918F	14UBH0011M	SEJ	PREPARATORIA REGIONAL DE AMECA	AMECA	AMECA	B	ENRIQUE DIAZ DE LEON 205	46610	20.5484722	-104.0401389
1406919J	14EPR1366L	SEJ	MA YOLANDA CASTILLERO DE ROMERO	AMECA	AMECA	B	FRANCISCO MARQUEZ 38	46649	20.5354417	-104.0455778
1406920X	14FUA0045F	SEJ	USAER 1 AMECA	AMECA	AMECA	B	GOTA DE AGUA 15	46600	20.5483444	-104.0476694
1406923J	14DPR2977T	SEJ	EMILIANO ZAPATA	AMECA	AMECA	B	HIDALGO 22	46680	20.5376972	-104.0256361
1406925G	14DPR0707M	SEJ	FILEMON GUTIERREZ RAMIREZ	AMECA	AMECA	B	IGNACIO COMONFORT 2	46620	20.5503333	-104.0597694
1406926K	14EPR0032R	SEJ	MA LUISA BAÑUELOS DE OROZCO ROMERO	AMECA	AMECA	B	INDEPENDENCIA 199	46620	20.5520111	-104.0395028
1406928H	14DPR0069F	SEJ	MANUEL MOLINA ROJAS	AMECA	AMECA	B	JOSE CHAVEZ RAMIREZ 500	46600	20.5312417	-104.0437806
1406936B	14DPR2575Z	SEJ	FORD 99	AMECA	AMECA	B	PASEO DE LA ARBOLEDA 20	46600	20.5512250	-104.0545750
1406938J	14DCT0001J	SEJ	CETIS 63	AMECA	AMECA	B	PROLONGACION LAZARO CARDENAS 80	46620	20.5511028	-104.0597278
1406939C	14DPR3468X	SEJ	JAIME TORRES BODET	AMECA	AMECA	B	SAN ISIDRO	46600	20.5483444	-104.0476694
1406940B	14DPR0360L	SEJ	JESUS AMAYA TOPETE	AMECA	AMECA	B	SANTUARIO 30	46600	20.5412722	-104.0416056
1406942J	14EPR0030T	SEJ	MARIANO BARCENA	AMECA	AMECA	B	ZARAGOZA 80	46600	20.5479667	-104.0453722
1406943C	14EPR0029D	SEJ	MERCEDES JIMENEZ	AMECA	AMECA	B	ABETO 72	46600	20.5474778	-104.0435528
1406967A	14DPR2980G	SEJ	MANUEL LOPEZ COTILLA	LA HIGUERA	AMECA	B	EMILIANO ZAPATA 30	46600	20.5442500	-104.0771944
DIF_MUN_006	DIF_MUN_006	DIF	N/D	N/D	AMECA	B	ROMERO ARIAS NO. 9	N/D	20.5441260	-104.0457900
JCSSA000182	JCSSA000182	SSJ	EEC. AMECA 2	AMECA	AMECA	B	CAL. GOB. FLAVIO ROMERO DE VELASCO 62	46600	20.5477778	-104.0472222
JCSSA000206	JCSSA000206	SSJ	UNIDAD MOVIL DENTAL	AMECA	AMECA	B	FLAVIO ROMERO DE VELASCO 62	46600	20.5477778	-104.0472222

JCSSA000211	JCSSA000211	SSJ	AMECA URBANO	AMECA	AMECA	B	CAL GOB FLAVIO ROMERO DE VELASCO 62	46600	20.5477778	-104.0472222
SSJ_013	JCSSA000165	SSJ	HOSPITAL REGIONAL DE AMECA	AMECA	AMECA	B	CARDENAL SALAZAR SN.	46600	20.5477778	-104.0472222
SSJ_014	JCSSA000170	SSJ	EEC. AMECA 1	AMECA	AMECA	B	CAL GOB.FLAVIO ROMERO DE VELASCO 62	46600	20.5477778	-104.0472222
SSJ_021	JCSSA012713	SSJ	OFICINAS ADMINISTRATIVAS	AMECA	AMECA	B	CALZADA FLAVIO ROMERO VELAZCO # 62	46600	20.5420890	-104.0432290
SSJ_022	JCSSA012865	SSJ	ALMACÉN	AMECA	AMECA	B	CALZADA FLAVIO ROMERO VELAZCO # 62	46600	20.5420890	-104.0432290
SSJ_023	JCSSA013062	SSJ	CENTRO DE SALUD LOS MEZQUITES	AMECA	AMECA	B	ALLENDE # 352 ENTRE JARDIN Y OYAMEL, COL. LOS MEZQUITES	46600	20.5487580	-104.0626270
1402588C	14DPR1619Z	SEJ	VENUSTIANO CARRANZA	ARANDAS	ARANDAS	B	ALDAMA 340	47182	20.7111528	-102.3422361
1402590F	14EPR0052E	SEJ	ANTONIO VALADEZ RAMIREZ	ARANDAS	ARANDAS	B	AVENIDA OBREGON 187	47180	20.7051833	-102.3479306
1402591J	14EES0221C	SEJ	CUAUHTEMOC	ARANDAS	ARANDAS	B	BOULEVAR MEDINA ASCENCIO S/N	47180	20.7052389	-102.3553194
1402592C	14EPR1006Z	SEJ	JOSE GONZALEZ MARTINEZ	ARANDAS	ARANDAS	B	CONSTITUCION 428	47185	20.7079167	-102.3509167
1402593G	14DPR0090I	SEJ	LUIS MENDEZ GARIBAY	ARANDAS	ARANDAS	B	CUAUHTEMOC	47184	20.6979694	-102.3423111
1402594K	14DPR3925U	SEJ	12 DE OCTUBRE	ARANDAS	ARANDAS	B	PANAMA 270	47183	20.7025472	-102.3395778
1402599X	14DPR0314Z	SEJ	ADOLFO LOPEZ MATEOS	ARANDAS	ARANDAS	B	FRANCISCO MARTINEZ 7	47180	20.7057139	-102.3361250
1402609C	14DPR1980Z	SEJ	IGNACIO ALLENDE	ARANDAS	ARANDAS	B	JESUS CARRANZA 259	47184	20.6996000	-102.3508167
1402615K	14FUA0043H	SEJ	USAER ARANDAS	ARANDAS	ARANDAS	B	MANUEL MARTINEZ VALADEZ 475	47180	20.7055639	-102.3442917
1402619E	14DPR0158Z	SEJ	BENITO JUAREZ	ARANDAS	ARANDAS	B	NIÑOS HEROES 208	47183	20.7115917	-102.3483444
1402621H	14DPT0005J	SEJ	CONALEP ARANDAS	ARANDAS	ARANDAS	B	PRESIDENTE DIAZ ORDAZ 40	47180	20.7050222	-102.3359306

1402629G	14DPR1922J	SEJ	FRANCISCO MORA	ARANDAS	ARANDAS	B	SIMON BOLIVAR 501	47184	20.6953750	- 102.349147 2
1402634K	14EPR1330X	SEJ	QUINCAGESIMA 1A LEGISLATURA FEDERAL	ARANDAS	ARANDAS	B	MORELOS 945	47183	20.7060528	- 102.329188 9
JCSSA000310	JCSSA000310	SSJ	MODULO DE ARANDAS	ARANDAS	ARANDAS	B	MORELOS Y ABASOLO	47180	20.7050000	- 102.343888 9
JCSSA013330	JCSSA013330	SSJ	CENTRO DE ATENCION PRIMARIA EN ADICIONES NUEVA VIDA ARANDAS	ARANDAS	ARANDAS	B	CALLE MANUEL MARTINEZ VALADEZ NO. 545, ENTRE CALLE SANTA MARIA DE LOS ARANDA Y CALLE JOSE MARIA GONZALEZ CRUZ, COLONIA PROVIDENCIA	47180	20.7050000	- 102.343888 9
SSJ_028	JCSSA000322	SSJ	C.S. ARANDAS	ARANDAS	ARANDAS	B	MORELOS Y ABASOLO	47180	20.7050000	- 102.343888 9
1402613C	14DES0082T	SEJ	FRANCISCO MEDINA ASCENCIO	ARANDAS	ARANDAS	B	LA PRESA S/N COL. MEXIQUITO	47183	20.7138222	- 102.340058 3
1402623E	14DST0101J	SEJ	ESC. SEC. T�C. NO. 101	ARANDAS	ARANDAS	B	PROL. FELIPE ANGELES S/N	47183	20.6997083	- 102.338319 4
1402646J	14DES0108K	SEJ	PRISCILIANO SANCHEZ P.	SANTA MARIA DEL VALLE	ARANDAS	B	CONOCIDO	47185	20.8753194	- 102.381113 9
1402647C	14DPR2456L	SEJ	CHAPULTEPEC	SANTA MARIA DEL VALLE	ARANDAS	B	JOSE H MORENO 243	47185	20.8826000	- 102.379116 7
1402655H	14DPR4082A	SEJ	MOCTEZUMA	FRACCIONAMIENTO RINCONADA DE LOS VAZQUEZ	ARANDAS	B	EJE DOS	47185	20.7141722	- 102.372625 0
1411915K	14UBH0044D	SEJ	ESCUELA PREPARATORIA REGIONAL DE ARANDAS	ARANDAS	ARANDAS	B	GENERAL ARTEAGA	47180	20.6993056	- 102.351500 0
1411917H	14UBH0104B	SEJ	MODULO SAN IGNACIO CERRO GORDO (ARANDAS)	ARANDAS	ARANDAS	B	NI�OS HEROES 120	47190	20.7467222	- 102.529561 1
428SDH	428SDH	SDH	RESCATISTAS DE SANTA MARIA A.C.	ARANDAS	ARANDAS	B	RAMON CORONA N� 118, ARANDAS, ARANDAS, C.P.	N/D	20.8722222	- 102.395000 0
JCSSA000380	JCSSA000380	SSJ	C.S. SANTA MAR� DEL VALLE	SANTA MARIA DEL VALLE	ARANDAS	B	ALVARO OBREGON 202	47185	20.8772222	- 102.378888 9
SC_017	SC_017	SC	ANTONIO VALADEZ	ARANDAS	ARANDAS	B	FRANCISCO . MORA #. 78 CASA DE LA	47180	20.7045810	- 102.345334

			RAMÍREZ				CULTURA			0
SC_018	SC_018	SC	ELENA RAMÍREZ DE VALADEZ	ARANDAS	ARANDAS	B	CUAUHTEMOC # 60	47180	20.7052370	-102.3446200
SC_019	SC_019	SC	ANA ROSA VELÁZQUEZ	SANTA MA. DEL VALLE	ARANDAS	B	ITURBIDE # 45	47185	20.8776530	-102.3773360
1404716F	14DST0052R	SEJ	ESC. SEC. TÉC. No.128	ATEMAJAC DE BRIZUELA	ATEMAJAC DE BRIZUELA	B	PROLONG. ALLENDE No.298	45790	20.13115833	-103.723833
1404717J	14EPR0074Q	SEJ	BENITO JUAREZ	ATEMAJAC DE BRIZUELA	ATEMAJAC DE BRIZUELA	B	AVENIDA BRIZUELA 501	45790	20.13558333	-103.726736
1404718C	14DPR2226T	SEJ	EMANCIPACION	ATEMAJAC DE BRIZUELA	ATEMAJAC DE BRIZUELA	B	AVENIDA EMILIANO ZAPATA 6	45790	20.13644167	-103.719075
SC_021	SC_021	SC	Profa. Ma. C. Bancalari	ATEMAJAC DE BRIZUELA	ATEMAJAC DE BRIZUELA	B	Ávila Camacho # 67	45790	20.14271	-103.727845
1404716F	14DST0052R	SEJ	ESC. SEC. TÉC. NO.128	ATEMAJAC DE BRIZUELA	ATEMAJAC DE BRIZUELA	B	PROLONG. ALLENDE NO.298	45790	20.1311583	-103.7238333
1404717J	14EPR0074Q	SEJ	BENITO JUAREZ	ATEMAJAC DE BRIZUELA	ATEMAJAC DE BRIZUELA	B	AVENIDA BRIZUELA 501	45790	20.1355833	-103.7267361
1404718C	14DPR2226T	SEJ	EMANCIPACION	ATEMAJAC DE BRIZUELA	ATEMAJAC DE BRIZUELA	B	AVENIDA EMILIANO ZAPATA 6	45790	20.1364417	-103.7190750
1411926F	14FUA0092 Q	SEJ	IRENE ROBLEDO GARCIA	ATEMAJAC DE BRIZUELA	ATEMAJAC DE BRIZUELA	B	AVILA CAMACHO	45790	20.1394722	-103.7279389
193UDGV	193UDGV	UDG VIRTUAL	CASA ATEMAJAC DE BRIZUELA	N/D	ATEMAJAC DE BRIZUELA	B	AV. M. A. CAMACHO #66, , ATEMAJAC DE BRIZUELA, C.P.	N/D	N/D	N/D
DIF_MUN_009	DIF_MUN_009	DIF	N/D	N/D	ATEMAJAC DE BRIZUELA	B	GALEANA # 69	N/D	20.1386380	-103.7263470
JCSSA000445	JCSSA000445	SSJ	UNIDAD MOVIL DE ATEMAJAC DE BRIZUELA	ATEMAJAC DE BRIZUELA	ATEMAJAC DE BRIZUELA	B	AVENIDA BRIZUELA SN	45790	20.1388889	-103.7275000
SC_021	SC_021	SC	PROFA. MA. C. BANCALARI	ATEMAJAC DE BRIZUELA	ATEMAJAC DE BRIZUELA	B	ÁVILA CAMACHO # 67	45790	20.1427100	-103.7278450
SSJ_035	JCSSA000433	SSJ	CENTRO DE SALUD RURAL DE ATEMAJAC DE B.	ATEMAJAC DE BRIZUELA	ATEMAJAC DE BRIZUELA	B	AVENIDA BRIZUELA S/N	45790	20.1388889	-103.7275000
013IEE	013IEE	INEEJAD	ATOTONILCO-CASA DE LA CULTURA	N/D	ATOTONILCO EL ALTO	B	SAN FELIPE #1 COL. SAN FELIPE DE JESÚS C.P. 47750, , ATOTONILCO EL ALTO, C.P.	47750	20.5483220	-102.5131730

130IJ	13BI	IJJ	ESPACIO PODER JOVEN ATOTONILCO EL ALTO	N/D	ATOTONILCO EL ALTO	B	MIGUEL ALEMÁN # 200 COL. LOS NARANJOS C.P. 47750	47750	20.5460790	- 102.5100910
1403443B	14DES0031M	SEJ	MA. GPE. ESCOTO MAGAÑA	ATOTONILCO EL ALTO	ATOTONILCO EL ALTO	B	20 DE NOVIEMBRE N° 427 COL. SAN FELIPE	47750	20.5476306	- 102.5202028
1403444F	14DPR2775X	SEJ	VICTOR GONZALEZ OROZCO	ATOTONILCO EL ALTO	ATOTONILCO EL ALTO	B	AVENIDA REVOLUCION	47750	20.5464056	- 102.5137028
1403445J	14EPR1008Y	SEJ	JUAN GIL PRECIADO	ATOTONILCO EL ALTO	ATOTONILCO EL ALTO	B	AVENIDA SOUTH SAN FRANCISCO 294	47753	20.5514472	- 102.5040194
1403446C	14DPR2760V	SEJ	VICENTE GUERRERO	ATOTONILCO EL ALTO	ATOTONILCO EL ALTO	B	CALZADA NUEVA 1345	47750	20.5505694	- 102.5087417
1403450C	14DML0003F	SEJ	C A M ATL-TECULLI-KO	ATOTONILCO EL ALTO	ATOTONILCO EL ALTO	B	DOCTOR FERNANDO DE ALBA	47750	20.5428444	- 102.5116528
1403455A	14DPR0020N	SEJ	BENITO JUAREZ	ATOTONILCO EL ALTO	ATOTONILCO EL ALTO	B	ITURBIDE 343	47750	20.5572972	- 102.5083500
1403456E	14ETC0011P	SEJ	CECYTEJ 11	ATOTONILCO EL ALTO	ATOTONILCO EL ALTO	B	JOSE ESTRADA GUTIERREZ 2	47752	20.5505694	- 102.5087417
1403459F	14EPR0090H	SEJ	MANUEL AVILA CAMACHO	ATOTONILCO EL ALTO	ATOTONILCO EL ALTO	B	MADERO 2	47750	20.5509972	- 102.5075111
1403460E	14DPR3118S	SEJ	LORENZO VALLE VALLE	ATOTONILCO EL ALTO	ATOTONILCO EL ALTO	B	MAGISTERIO 6	47750	20.5503333	- 102.5139556
1403465C	14DPR2735W	SEJ	MIGUEL HIDALGO Y COSTILLA	ATOTONILCO EL ALTO	ATOTONILCO EL ALTO	B	PRESIDENTE FELIX RAMIREZ 1	47753	20.5505694	- 102.5087417
1403469H	14EPR0089S	SEJ	MIGUEL ANGEL DE QUEVEDO	ATOTONILCO EL ALTO	ATOTONILCO EL ALTO	B	SAN FELIPE DE JESUS 28	47750	20.5486083	- 102.5136528
1403487D	14DPR2761U	SEJ	LA UNION	SAN ANTONIO DE FERNANDEZ	ATOTONILCO EL ALTO	B	LA UNION 5	47767	20.5500139	- 102.6118000
1403495X	14DJN5330I	SEJ	VICENTE GUERRERO	LAS PALMAS	ATOTONILCO EL ALTO	B	LOS SABINOS	47750	20.5630694	- 102.4848500
1404057K	14DPR2757H	SEJ	NIÑOS HEROES	BUENAVISTA (EL CARMEN)	ATOTONILCO EL ALTO	B	CONOCIDO	47750	20.5383472	- 102.5329083
1404079A	14DPR2750O	SEJ	JOSE CLEMENTE OROZCO	EL NACIMIENTO	ATOTONILCO EL ALTO	B	CONOCIDO	47750	20.5394583	- 102.5492972
1404080K	14DPR3954P	SEJ	FERNANDO MONTES DE OCA	EL NACIMIENTO	ATOTONILCO EL ALTO	B	CONOCIDO	47779	20.5394583	- 102.5492972

1404093C	14DTV0094D	SEJ	NICANDRA VÁZQUEZ	SAN ANTONIO DE FERNANDEZ	ATOTONILCO EL ALTO	B	CONOCIDO	47767	20.5500139	-102.6118000
1404283C	14DPR4006V	SEJ	PRIMERO DE MAYO	ATOTONILCO EL ALTO	ATOTONILCO EL ALTO	B	DOM CON	47750	20.5505694	-102.5087417
1411343C	14DST0159J	SEJ	ESC. SEC. TÉC. NO. 151	ATOTONILCO EL ALTO	ATOTONILCO EL ALTO	B	DOM. CONOCIDO LAS PALMAS S/N	47750	20.5608722	-102.4862722
1411934K	14UBH0045C	SEJ	ESCUELA PREPARATORIA REGIONAL DE ATOTONILCO	ATOTONILCO EL ALTO	ATOTONILCO EL ALTO	B	KM. 84 CARRETERA GUADALAJARA MEXICO	N/D	20.5435278	-102.5193889
1411935D	14DES0124B	SEJ	SECUNDARI FEDEAL FRANCISCO MARQUEZ	ATOTONILCO EL ALTO	ATOTONILCO EL ALTO	B	PADRE CARLOS ESQUEDA RGUEZ.	47750	20.5505694	-102.5087417
1412581K	14DPR4126H	SEJ	JUAN R ZAVALA	INFONAVIT MILPILLAS	ATOTONILCO EL ALTO	B	JOSE SOTELO CASILLAS	47750	20.5269583	-102.5329083
347AY	347AY	FONDEREG	ATOTONILCO EL ALTO	N/D	ATOTONILCO EL ALTO	B	SAN FELIPE # 5, , ATOTONILCO EL ALTO, C.P.	N/D	20.5503840	-102.5127520
DIF_MUN_012	DIF_MUN_012	DIF	N/D	N/D	ATOTONILCO EL ALTO	B	DR. FDO. DE ALBA HERMOSILLO S/N	N/D	20.5432800	-102.5111070
JCSSA000515	JCSSA000515	SSJ	MODULO ATOTONILCO	ATOTONILCO EL ALTO	ATOTONILCO EL ALTO	B	AV SOUTH SAN FRANCISCO 159	47750	20.5500000	-102.5083333
JCSSA000520	JCSSA000520	SSJ	U.M. ATOTONILCO II	ATOTONILCO EL ALTO	ATOTONILCO EL ALTO	B	AVENIDA SOUTH SAN FRANCISCO 159	47750	20.5500000	-102.5083333
SSJ_041	JCSSA000503	SSJ	HOSPITAL COMUNITARIO ATOTONILCO EL ALTO	ATOTONILCO EL ALTO	ATOTONILCO EL ALTO	B	AVENIDA SOUTH SAN FRANCISCO 159	47750	20.5500000	-102.5083333
SSJ_042	JCSSA000532	SSJ	SAN FRANCISCO DE ASIS	SAN FRANCISCO DE ASIS	ATOTONILCO EL ALTO	B	16 DE SEPTIEMBRE 100	47755	20.5966667	-102.5650000
SSJ_046	JCSSA000573	SSJ	SAN ANTONIO DE FERNANDEZ	SAN ANTONIO DE FERNANDEZ	ATOTONILCO EL ALTO	B	SR. CURA GERARDO GONZALEZ S/N	47767	20.5494444	-102.6113889
UDG_257	UDG_257	UDG	ESC. PREPA. REG. DE ATOTONILCO	N/D	ATOTONILCO EL ALTO	B	KM. 84 CARRETERA GUADALAJARA - MEXICO	N/D	20.5431390	-102.5214440
1404726H	14EPR1419Z	SEJ	ARCADIO ZUÑIGA Y TEJEDA	ATOYAC	ATOYAC	B	A ZUÑIGA Y TEJEDA 1	49200	20.00831667	-103.517353
1404729X	14DPR2628N	SEJ	JOSEFA ORTIZ DE DOMINGUEZ	ATOYAC	ATOYAC	B	CUAUHTEMOC 153	49200	20.01438611	-103.510103
1404732E	14EPR0101X	SEJ	ANTONIO CASTELLON Y ZUÑIGA	ATOYAC	ATOYAC	B	INDEPENDENCIA 94	49200	20.00918333	-103.518114

DIF_MUN_013	DIF_MUN_013	DIF	0		ATOYAC	B	MOCTEZUMA # 7		20.010378	-103.519037
SC_027	SC_027	SC	José Luis Martínez Rodríguez	ATOYAC	ATOYAC	B	Arcadio Zúñiga y Tejada # 58	49200	20.008418	-103.518104
1404728E	14EST0009B	SEJ	NIÑOS HEROES	ATOYAC	ATOYAC	B	PEDRO RUIZ 237	49200	20.00565556	-103.517303
1404740J	14EPR0103V	SEJ	MA REFUGIO ROJAS DE TORRES	UNION DE GUADALUPE	ATOYAC	B	FRANCISCO TORRES ROJAS 1	49220	19.9119833	-103.4520972
1411938E	14UBH0163R	SEJ	MODULO VILLA ATOYAC (ZACOALCO DE TORRES)	ATOYAC	ATOYAC	B	NEMESIA RODRIGUEZ PEREZ	49200	20.0056389	-103.5149694
246BI	246BI	BIBLIOTECAS	JOSÉ LUIS MARTÍNEZ RODRÍGUEZ	N/D	ATOYAC	B	ARCADIO ZÚÑIGA Y TEJEDA # 58,, ATOYAC, C.P.	N/D	N/D	N/D
JCSSA000602	JCSSA000602	SSJ	UNIDAD MOVIL DE ATOYAC	ATOYAC	ATOYAC	B	ARCADIO ZÚÑIGA Y TEJEDA # 154	49200	20.0097222	-103.5152778
SSJ_048	JCSSA000590	SSJ	CENTRO DE SALUD RURAL DE ATOYAC	ATOYAC	ATOYAC	B	ARCADIO ZÚÑIGA Y TEJEDA # 154	49200	20.0097222	-103.5152778
SSJ_050	JCSSA000626	SSJ	CENTRO DE SALUD RURAL DE UNION DE GPE.	UNION DE GUADALUPE	ATOYAC	B	16 DE SEPTIEMBRE # 88	49220	19.9113889	-103.4516667
1403627E	14DST0083K	SEJ	ESC. SEC. TÉC. NO. 83	CHAPALA	CHAPALA	B	CIRCUITO COLINAS NO. 13	45900	20.3025889	-103.1956444
1403636C	14DPR1931R	SEJ	BASILIO VADILLO	CHAPALA	CHAPALA	B	LAZARO CARDENAS 631	45900	20.2993278	-103.1927417
1403640C	14EPR0196A	SEJ	MAGDALENA CUEVA	CHAPALA	CHAPALA	B	MORELOS 168	45900	20.2892583	-103.1914861
1403650E	14DPR3014X	SEJ	CUAUHTEMOC	AJIJIC	CHAPALA	B	AVENIDA RAMON CORONA 126	45915	20.2935944	-103.2417944
1403655C	14EPR0199Y	SEJ	SAUL RODILES PIÑA	AJIJIC	CHAPALA	B	HIDALGO 45	45920	20.2997139	-103.2648444
1411802G	14EDI0016N	SEJ	VIDA INFANTIL	AJIJIC	CHAPALA	B	OCAMPO 94	45920	20.2989833	-103.2686694
CCR_370	CCR_370	SC	AUDITORIO DE LA RIBERA DEL LAGO	LA FLORESTA	CHAPALA	B	CARR. A CHAPALA JOCOTEPEC KM 6.5	45920	20.2982660	-103.1956100
CCR_372	CCR_372	SC	CENTRO CULTURAL GONZÁLEZ GALLO	CHAPALA	CHAPALA	B	AV. GONZÁLEZ GALLO NÚM. 1500	45900	20.2944820	-103.1820270
SC_045	SC_045	SC	PROFA. PAULA	CHAPALA	CHAPALA	B	DEGOLLADO #. 327 PLANTA	45900	20.2922150	-103.193199

			REAL LÓPEZ				ALTA DIF			0
SSJ_145	JCSSA00179 2	SSJ	CHAPALA	CHAPALA	CHAPALA	B	FLAVIO ROMERO DE VELAZCO NO 406	45900	20.2900000	- 103.189166 7
SSJ_146	JCSSA00180 4	SSJ	AJIJIC	AJIJIC	CHAPALA	B	OCAMPO NO 102	45920	20.2994444	- 103.261666 7
SSJ_147	JCSSA00181 6	SSJ	SAN ANTONIO TLAYACAPAN	SAN ANTONIO TLAYACAPAN	CHAPALA	B	JESUS GARCIA NO 4	45915	20.2930556	- 103.241666 7
071IEE	071IEE	INEEJAD	EXPRESIDENCIA	CHAPALA	CHAPALA	B	HIDALGO #216 COL. CENTRO C.P. 45900 AUN LADO DE ARCHIVO HISTÓRICO, PRESIDENCIA VIEJA, , CHAPALA , C.P.	45900	20.2898010	- 103.193365 0
104IDEFT	104IDEFT	IDEFT	ACC. MOVIL CHAPALA	CHAPALA	CHAPALA	B	CARR. CHAPALA - JOCOTEPEC 6.5 KM BOULEVARD JIN XI NO. 123 COL. LA FLORESTA C.P. 45920	N/D	20.2993250	- 103.254114 0
1403634F	14EML0074Z	SEJ	CENTRO DE ATENCION MULTIPLE 29 FRANCISCO MEDINA ASCENCIO	CHAPALA	CHAPALA	B	LA PAROTA 49	45900	20.2989750	- 103.185591 7
1403646E	14EES0325Y	SEJ	JOSÉ VASCONCELOS	CHAPALA	CHAPALA	B	PROFRA. MA. DE JESÚS HERNÁNDEZ N° 1	45900	20.3002694	- 103.188525 0
1403647X	14EPR1077U	SEJ	J JESUS GONZALEZ GALLO	CHAPALA	CHAPALA	B	PROLONGACION BUGAMBILIAS	45900	20.2971139	- 103.183991 7
1403654J	14DPR2535Y	SEJ	FRANCISCO MARQUEZ	AJIJIC	CHAPALA	B	ENCARNACION ROSAS 288	45920	20.3046722	- 103.258127 8
1403656G	14DES0061G	SEJ	SANTOS DEGOLLADO	AJIJIC	CHAPALA	B	J. ENCARNACION ROSAS N° 300	45920	20.3029194	- 103.258344 4
1403657K	14DPT0016P	SEJ	CONALEP CHAPALA	AJIJIC	CHAPALA	B	LIBRAMIENTO CARRETERA CHAPALA-AJIJIC 200	45920	20.3032806	- 103.224388 9
1403659H	14EPR0198Z	SEJ	MARCOS CASTELLANOS	AJIJIC	CHAPALA	B	PARROQUIA 24	45920	20.3037972	- 103.261488 9
1403669J	14EST0019I	SEJ	IGNACIO L. VALLARTA	ATOTONILQUILL O	CHAPALA	B	JUAN BALTAZAR PADILLA 5	45930	20.3902472	- 103.123236 1

1403671B	14DPR3015 W	SEJ	RICARDO FLORES MAGON	ATOTONILQUILL O	CHAPALA	B	MARIANO ANGELES 52	45930	20.3934056	- 103.123761 1
1403672F	14EPR0200X	SEJ	J JESUS GONZALEZ GALLO	ATOTONILQUILL O	CHAPALA	B	PRIVADA GONZALEZ GALLO 1	45930	20.3923861	- 103.124105 6
1403673J	14DTV0393B	SEJ	FRANCISCO VILLA	SAN NICOLAS DE IBARRA	CHAPALA	B	CONOCIDO	45940	20.3278000	- 103.129588 9
1403674C	14EPR0202V	SEJ	NIÑOS HEROES	SAN NICOLAS DE IBARRA	CHAPALA	B	JUAREZ 19	45940	20.3278000	- 103.129588 9
1411166F	14EJN1028V	SEJ	LUIS FARAH MATA	AJIJIC	CHAPALA	B	SAN ANTONIO	45920	20.2907222	- 103.231997 2
14FMB0007 T	14FMB0007 T	SEJ	CENTRO DE MAESTROS 1405	CHAPALA	CHAPALA	B	MARIA DE JESUS HERNANDEZ	45900	20.2905778	- 103.189588 9
DIF_CDI_02 4	DIF_CDI_024	DIF	AJIJIC	N/D	CHAPALA	B	CAMINO REAL N° 100, FRACC. LA FLORESTA	N/D	20.2965690	- 103.253619 0
SC_044	SC_044	SC	BIBLIOTECA PUBLICA MUNICIPAL	ATOTONILQUILL O	CHAPALA	B	JUÁREZ S/N PLANTA ALTA	45930	20.3925950	- 103.122991 0
SSJ_148	JCSSA00182 1	SSJ	SAN NICOLÁS DE IBARRA	SAN NICOLÁS DE IBARRA	CHAPALA	B	REAL NO 1-A	45940	20.3272222	- 103.129166 7
SSJ_150	JCSSA01299 2	SSJ	CENTRO DE SALUD RURAL ATOTONILQUILLO	ATOTONILQUILL O	CHAPALA	B	JUAREZ #80-A COL. CENTRO	45930	N/D	N/D
139IJJ	139IJJ	IJJ	ESPACIO PODER JOVEN EL ARENAL (STA. CRUZ DEL ASTILLERO)	N/D	EL ARENAL	B	HIDALGO # 250, COL. CENTRO C.P. 45380, LOCALIDAD STA. CRUZ DE LAS FLORES, EL ARENAL, JALISCO., ENTRECALLE: ESQUINA JUAREZ	45380	20.7739590	- 103.694662 0
1407038G	14DPR1830T	SEJ	LAZARO CARDENAS DEL RIO	EL ARENAL	EL ARENAL	B	ALFREDO V BONFIL 1	45350	20.7768722	- 103.693300 0
1407040J	14EPR0073R	SEJ	ENRIQUE ROSALES	EL ARENAL	EL ARENAL	B	AVENIDA AVELINO RUIZ 1	45350	20.7743500	- 103.692747 2
1407041C	14EPR0072S	SEJ	ALVARO OBREGON	EL ARENAL	EL ARENAL	B	AVENIDA AVELINO RUIZ 1A	45350	20.7743500	- 103.692747 2
1407042G	14DPR4066J	SEJ	MIGUEL HIDALGO Y COSTILLA	EL ARENAL	EL ARENAL	B	COLIMA 1	45350	20.7823722	- 103.703744 4
1407044D	14DML0026 Q	SEJ	CENTRO DE ATENCION MULTIPLE	EL ARENAL	EL ARENAL	B	EMILIANO ZAPATA 308	45350	20.7734111	- 103.688208

			ARENAL							3
1407046A	14ODI0003Q	SEJ	JEAN PIAGET	EL ARENAL	EL ARENAL	B	JAVIER MINA 40	45350	20.7770972	- 103.693336 1
1407047E	14EES0462A	SEJ	FORANEA NO. 8	EL ARENAL	EL ARENAL	B	LÁZARO CÁRDENAS Nº 42	45350	20.7794472	- 103.692619 4
1407050A	14ETC0017J	SEJ	CECYTEJ 17	EL ARENAL	EL ARENAL	B	CARR INTERNACIONAL A NOGALES KM 25	45350	20.7800667	- 103.699072 2
1407057G	14EES0057T	SEJ	FORANEA NO. 63	SANTA CRUZ DEL ASTILLERO	EL ARENAL	B	LUIS DONALDO COLOSIO Nº 8	45360	20.7419167	- 103.637916 7
1407058K	14DPR2390T	SEJ	BENITO JUAREZ	SANTA CRUZ DEL ASTILLERO	EL ARENAL	B	HIDALGO 70	45360	20.7436944	- 103.640027 8
DIF_MUN_0 08	DIF_MUN_0 08	DIF	N/D	N/D	EL ARENAL	B	JAVIER MINA # 40	N/D	20.7771620	- 103.692802 0
JCSSA00042 1	JCSSA00042 1	SSJ	SANTA CRUZ DEL ASTILLERO	SANTA CRUZ DEL ASTILLERO	EL ARENAL	B	HIDALGO # 100	45350	20.7455556	- 103.643888 9
SC_020	SC_020	SC	LUÍS OROZCO CORONA	ARENAL EL	EL ARENAL	B	AV. DEL FERROCARRIL # 130-A	45350	20.7737140	- 103.691367 0
SSJ_032	JCSSA00040 4	SSJ	ARENAL	EL ARENAL	EL ARENAL	B	LAZARO CARDENAS # 500	45350	20.7755556	- 103.693333 3
UDG_349	UDG_349	UDG	N/D	N/D	EL ARENAL	B	LAZARO CARDENAS # 500	N/D	20.7755560	- 103.693333 0
1410306A	14DPR0750 A	SEJ	MARTIRES DEL RIO BLANCO	EL SALTO	EL SALTO	B	HACIENDA 27	45680	20.5143083	- 103.176750 0
1412145D	14UBH0052 M	SEJ	ESCUELA PREPARATORIA REGIONAL DE EL SALTO	EL SALTO	EL SALTO	B	AVENIDA REVOLUCION 80	45680	20.5179000	- 103.188369 4
164IJJ	164IJJ	IJJ	ESPACIO PODER JOVEN EL SALTO	N/D	EL SALTO	B	EMILIANO ZAPATA # 1 COL. LAS PINTAS DE ARRIBA C.P. 45690 , ENTRECALLE: ENTRE SAN MARCOS Y 20 DE MAYO	N/D	20.5195790	- 103.178278 0
DIF_CDI_04 1	DIF_CDI_041	DIF	CAIC ATEQUIZA	ATEQUIZA	EL SALTO	B	JUSTO SIERRA Nº 50, ATEQUIZA	N/D	20.3976570	- 103.134290 0
JCSSA00450 5	JCSSA00450 5	SSJ	MÓDULO EL SALTO	EL SALTO	EL SALTO	B	ZARAGOZA # 78	45880	20.5188889	- 103.178333 3

DIF_MUN_035	DIF_MUN_035	DIF	N/D	N/D	GOMEZ FARIAS	B	VICENTE GUERRERO # 92	N/D	19.7927820	-	103.4739630
JCSSA004826	JCSSA004826	SSJ	UNIDAD MOVIL DE GÓMEZ FARIAS	SAN SEBASTIAN DEL SUR	GOMEZ FARIAS	B	LEANDRO VALLE # 5	49120	19.7941667	-	103.4772222
SC_074	SC_074	SC	LIC CARLOS RAMÍREZ LADEWING	GÓMEZ FARIAS	GOMEZ FARIAS	B	MORELOS #. 5	49120	19.7961530	-	103.4787510
1404844E	14DPR3224B	SEJ	VALENTIN GOMEZ FARIAS	SAN SEBASTIAN DEL SUR	GOMEZ FARIAS	B	BRAVO	49120	19.7929333	-	103.4810361
1404847F	14EPR1423M	SEJ	JUAN RULFO	SAN SEBASTIAN DEL SUR	GOMEZ FARIAS	B	JAVIER MINA 154	49120	19.7935389	-	103.4717528
1404848J	14EPR0678G	SEJ	SILVANO BARBA GONZALEZ	SAN SEBASTIAN DEL SUR	GOMEZ FARIAS	B	LEANDRO VALLE 5	49120	19.7954472	-	103.4786889
1404849C	14EPR0679F	SEJ	PEDRO DE GANTE	SAN SEBASTIAN DEL SUR	GOMEZ FARIAS	B	LOPEZ COTILLA	49120	19.7914111	-	103.4803167
1404853C	14ECB0003R	SEJ	COLEGIO DE BACHILLERES 3	SAN SEBASTIAN DEL SUR	GOMEZ FARIAS	B	PROLONGACION OBREGON 296	49120	19.7834306	-	103.4756611
1404859E	14DPR3045Q	SEJ	MARCELINO GARCIA BARRAGAN	SAN ANDRES IXTLAN	GOMEZ FARIAS	B	ADOLFO LOPEZ MATEOS	49130	19.8230278	-	103.4698417
1404862A	14DES0057U	SEJ	GERARDO MURILLO"DR. ATL"	SAN ANDRES IXTLAN	GOMEZ FARIAS	B	GUERRERO Nº 387	49130	19.8203222	-	103.4698750
1412615C	14EML0084F	SEJ	RAFAEL MENDOZA (BRAZO FUERTE)	SAN SEBASTIAN DEL SUR	GOMEZ FARIAS	B	VICENTE GUERRERO	49120	19.7947667	-	103.4776528
DIF_MUN_035	DIF_MUN_035	DIF	N/D	N/D	GOMEZ FARIAS	B	VICENTE GUERRERO # 92	N/D	19.7927820	-	103.4739630
JCSSA004843	JCSSA004843	SSJ	CENTRO DE SALUD RURAL DE SAN ANDRÉS I.	SAN ANDRES IXTLAN	GOMEZ FARIAS	B	MORELOS # 71	49130	19.8197222	-	103.4694444
SC_075	SC_075	SC	JUAN RULFO	SAN ADRES IXTLAN	GOMEZ FARIAS	B	ZARAGOZA # 61	49130	19.8201200	-	103.4670450
SSJ_405	JCSSA004814	SSJ	CENTRO DE SALUD RURAL DE GÓMEZ FARIAS	SAN SEBASTIAN DEL SUR	GOMEZ FARIAS	B	LEANDRO VALLE # 5	49120	19.7941667	-	103.4772222
1410252E	14DPR0423G	SEJ	EMILIANO ZAPATA	IXTLAHUACAN DE LOS MEMBRILLOS	IXTLAHUACAN DE LOS MEMBRILLOS	B	RAMON CORONA 83	45850	20.35204444	-	103.197331
SC_102	SC_102	SC	Lic. Benito Juárez	IXTLAHUACAN DE LOS MEMBRILLOS	IXTLAHUACAN DE LOS MEMBRILLOS	B	16 de Septiembre # 57 Casa de la Cultura	45850	20.350368	-	103.19441

1410260J	14DPR0428B	SEJ	GREGORIO TORRES QUINTERO	LA CAPILLA DEL REFUGIO	IXTLAHUACAN DE LOS MEMBRILLOS	B	AVENIDA HIDALGO 77	45850	20.44640556	-103.200703
JCSSA002830	JCSSA002830	SSJ	C.S.R. SANTA ROSA DE LIMA	SANTA ROSA (LA HACIENDA DE SANTA ROSA)	IXTLAHUACAN DE LOS MEMBRILLOS	B	LAZARO CARDENAS #55	45860	20.415	-103.234722
SSI_237	JCSSA002755	SSJ	C.S.R. IXTLAHUACAN DE LOS MEM.	IXTLAHUACÁN DE LOS MEMBRILLOS	IXTLAHUACAN DE LOS MEMBRILLOS	B	AV. SANTIAGO #80	45350	20.34833333	-103.191667
1412046G	14DPR4113D	SEJ	CARLOS ENRIQUE CASTILLO PERAZA	LA CAPILLA DEL REFUGIO	IXTLAHUACAN DE LOS MEMBRILLOS	B	OLIVO MEDITERRANEO 87	45870	20.44640556	-103.200703
SSI_243	JCSSA002825	SSJ	C.S.R. EL RODEO	EL RODEO	IXTLAHUACAN DE LOS MEMBRILLOS	B	AV. REVOLUCION #39	45870	20.40888889	-103.178056
1410264D	14EPR0354Z	SEJ	EMILIANO ZAPATA	LOS CEDROS	IXTLAHUACAN DE LOS MEMBRILLOS	B	INGENIERO JOSE SANTOYO 4	45850	20.390575	-103.233481
JCSSA002813	JCSSA002813	SSJ	C.S.R. LOS CEDROS	LOS CEDROS	IXTLAHUACAN DE LOS MEMBRILLOS	B	LOPEZ COTILLA #20-A	45350	20.39	-103.233056
DIF_CDI_040	DIF_CDI_040	DIF	CAIC "GOTITAS DE ALEGRÍA", IXTLAHUACÁN DE LOS MEMBRILLOS		IXTLAHUACAN DE LOS MEMBRILLOS	B	OBREGÓN 93, COL. CENTRO. C.P. 45850, IXTLAHUACÁN DE LOS MEMBRILLOS		20.349652	-103.195606
1410259K	14DPR0426D	SEJ	JOSE MA MORELOS Y PAVON	BUENAVISTA	IXTLAHUACAN DE LOS MEMBRILLOS	B	MANUEL CAPETILLO 175	45850	20.37946389	-103.214869
DIF_MUN_043	DIF_MUN_043	DIF	0		IXTLAHUACAN DE LOS MEMBRILLOS	B	OBREGON # 93		20.349652	-103.195606
1410250H	14DES0038F	SEJ	RAMIRO FIERROS CONTRERAS	IXTLAHUACAN DE LOS MEMBRILLOS	IXTLAHUACAN DE LOS MEMBRILLOS	B	MAGISTERIO No. 5	45850	20.35168611	-103.197569
1410248E	14FUA0186E	SEJ	JOSE TRINIDAD SALGADO	IXTLAHUACAN DE LOS MEMBRILLOS	IXTLAHUACAN DE LOS MEMBRILLOS	B	AVENIDA LA LAJA	45850	20.34125833	-103.193819
1410251A	14EPR0522F	SEJ	REPUBLICA DE YUGOSLAVIA	IXTLAHUACAN DE LOS MEMBRILLOS	IXTLAHUACAN DE LOS MEMBRILLOS	B	OBREGON 80	45850	20.34972222	-103.195153
1410265H	14DPR0429A	SEJ	JOSE MA MORELOS Y PAVON	LOS CEDROS	IXTLAHUACAN DE LOS MEMBRILLOS	B	J JESUS BARAJAS PAZ 1	45850	20.390575	-103.233481
1411301X	14EPR1350K	SEJ	JUAN PALOMAR Y ARIAS	LA CAPILLA DEL REFUGIO	IXTLAHUACAN DE LOS MEMBRILLOS	B	PARICUTIN	45870	20.44640556	-103.200703
1410250H	14DES0038F	SEJ	RAMIRO FIERROS CONTRERAS	IXTLAHUACAN DE LOS MEMBRILLOS	IXTLAHUACAN DE LOS MEMBRILLOS	B	MAGISTERIO NO. 5	45850	20.3516861	-103.1975694
1410251A	14EPR0522F	SEJ	REPUBLICA DE YUGOSLAVIA	IXTLAHUACAN DE LOS MEMBRILLOS	IXTLAHUACAN DE LOS MEMBRILLOS	B	OBREGON 80	45850	20.3497222	-103.1951528

1410255F	14DPR0424F	SEJ	JOSEFA ORTIZ DE DOMINGUEZ	ATEQUIZA	IXTLAHUACAN DE LOS MEMBRILLOS	B	JUSTO SIERRA 96	45860	20.3967972	-	103.1314528
1410259K	14DPR0426D	SEJ	JOSE MA MORELOS Y PAVON	BUENAVISTA	IXTLAHUACAN DE LOS MEMBRILLOS	B	MANUEL CAPETILLO 175	45850	20.3794639	-	103.2148694
1410270A	14EPR0098Z	SEJ	JUANA PAVON DE MORELOS	LAS AGUILILLAS	IXTLAHUACAN DE LOS MEMBRILLOS	B	AVENIDA AGUILILLAS 18	45850	20.3575583	-	103.2064389
1410272X	14DST0041L	SEJ	ESC. SEC. TÉC. NO. 44	LOMAS DE ATEQUIZA	IXTLAHUACAN DE LOS MEMBRILLOS	B	AV. DE LOS MAESTROS NO.28	45860	20.3833528	-	103.1365333
1410274F	14DPR3885J	SEJ	VASCO DE QUIROGA	LOMAS DE ATEQUIZA	IXTLAHUACAN DE LOS MEMBRILLOS	B	PEDRO MORENO 95	45860	20.3833528	-	103.1365333
1411135G	14DTV0641T	SEJ	AGUSTIN YAÑEZ	EL RODEO	IXTLAHUACAN DE LOS MEMBRILLOS	B	SAN JACINTO # 109	45876	20.4094639	-	103.1784806
429SDH	429SDH	SDH	VENID Y COMED A.C	N/D	IXTLAHUACAN DE LOS MEMBRILLOS	B	PABLO CEDILLO N° 90, ENTRECALLE: CUAUHTEMOC Y RAMOS MILLAN, , IXTLAHUACÁN DE LOS MEMBRILLOS, C.P.	N/D	20.3484430	-	103.1913970
SSJ_238	JCSSA002772	SSJ	C.S.R. ATEQUIZA	ATEQUIZA	IXTLAHUACAN DE LOS MEMBRILLOS	B	LOPEZ COTILLA #52	45860	20.3952778	-	103.1355556
SSJ_239	JCSSA002784	SSJ	C.S.R. BUENA VISTA	BUENAVISTA	IXTLAHUACAN DE LOS MEMBRILLOS	B	20 DE NOVIEMBRE #13	45350	20.3788889	-	103.2144444
SSJ_243	JCSSA002825	SSJ	C.S.R. EL RODEO	EL RODEO	IXTLAHUACAN DE LOS MEMBRILLOS	B	AV. REVOLUCION #39	45870	20.4088889	-	103.1780556
117IEE	117IEE	INEEJAD	JALOSTOTITLÁN - POLIFORUM	JALOSTOTITLÁN	JALOSTOTITLÁN	B	CALLE MALECÓN DEL RÍO S/N, COLONIA CENTRO, C.P. 47120, JALOSTOTITLÁN, JALOSTOTITLÁN, C.P.	47120	N/D	N/D	N/D
1402657E	14DPR1895C	SEJ	LAZARO CARDENAS DEL RIO	JALOSTOTITLAN	JALOSTOTITLÁN	B	20 DE ABRIL	47120	21.1688750	-	102.4656861
1402659B	14DPR3608G	SEJ	CARMEN SERDAN	JALOSTOTITLAN	JALOSTOTITLÁN	B	BELLA VISTA	47120	21.1688750	-	102.4656861
1402660A	14DST0129P	SEJ	ESC. SEC. TÉC. NO. 62	JALOSTOTITLAN	JALOSTOTITLÁN	B	AV. TIERRAS BLANCAS S/N	47120	21.1632111	-	102.4817167
1402661E	14EPR0541U	SEJ	ALFREDO R PLASCENCIA	JALOSTOTITLAN	JALOSTOTITLÁN	B	GONZALEZ HERMOSILLO 153	47120	21.1712556	-	102.4689583

1402666C	14DPR3129Y	SEJ	JOSE CLEMENTE OROZCO	JALOSTOTITLAN	JALOSTOTITLÁN	B	LOMA LINDA 60	47120	21.1667361	- 102.4774944
1402669D	14DPR0288S	SEJ	PLAN DE SAN LUIS POTOSI	JALOSTOTITLAN	JALOSTOTITLÁN	B	PORFIRO DIAZ 81	47120	21.1705833	- 102.4650222
1402672K	14EPR1192L	SEJ	MANUEL LOPEZ COTILLA	JALOSTOTITLAN	JALOSTOTITLÁN	B	RAMON CORONA 32	47120	21.1665028	- 102.4678000
1402676E	14EES0059R	SEJ	JOSÉ MA. GONZÁLEZ HERMOSILLO	JALOSTOTITLAN	JALOSTOTITLÁN	B	ROSALÍO GONZÁLEZ NO. 90	47120	21.1668750	- 102.4676194
1402677X	14DML0004E	SEJ	C A M JOSE MA MORELOS Y PAVON	JALOSTOTITLAN	JALOSTOTITLÁN	B	VILLA FULTON 122	47120	21.1733028	- 102.4672306
1412054A	14UBH0144C	SEJ	MODULO JALOSTOTITLAN (SAN JUAN DE LOS LAGOS)	JALOSTOTITLAN	JALOSTOTITLÁN	B	RAMON CORONA 174 A	47120	21.1716389	- 102.4676389
166IJ	166IJ	IJJ	ESPACIO PODER JOVEN JALOSTOTITLAN	JALOSTOTITLÁN	JALOSTOTITLÁN	B	RAMON CORONA NO.176 C.P. 47120 COL. CENTRO	47120	21.1788180	- 102.4674090
DIF_MUN_045	DIF_MUN_045	DIF	N/D	N/D	JALOSTOTITLÁN	B	RAMON CORONA NUM. 176	N/D	21.1715080	- 102.4670120
JCSSA002936	JCSSA002936	SSJ	MODULO JALOSTOTITLAN	JALOSTOTITLAN	JALOSTOTITLÁN	B	RAMON CORONA 174	47120	21.1683333	- 102.4652778
SC_107	SC_107	SC	ALFREDO R. PLASCENCIA	JALOSTOTITLAN	JALOSTOTITLÁN	B	ALLENDE # 28 CASA DE LA CULTURA	47120	21.1664840	- 102.4685000
SSJ_252	JCSSA002941	SSJ	C.S. JALOSTOTITLÁN	JALOSTOTITLAN	JALOSTOTITLÁN	B	RAMON CORONA 174	47120	21.1683333	- 102.4652778
DIF_MUN_047	DIF_MUN_047	DIF	N/D	N/D	JESUS MARIA	B	NICOLAS BRAVO # 85	N/D	20.6071480	- 102.2206780
JCSSA003023	JCSSA003023	SSJ	MODULO DE JESÚS MARÍA	JESÚS MARÍA	JESUS MARIA	B	GONZALEZ GALLO SN	47950	20.6072222	- 102.2244444
109BI	SC_109	SC	CASA DE LA CULTURA JESÚS MARÍA	JESÚS MARÍA	JESUS MARIA	B	CONSTITUCIÓN # 56	N/D	20.6056660	- 102.2226940
1402693H	14DPR3833D	SEJ	AQUILES SERDAN	JESUS MARIA	JESUS MARIA	B	MICHOACAN	47950	20.6031639	- 102.2275778
1402697B	14DES0073L	SEJ	MELCHOR OCAMPO	JESUS MARIA	JESUS MARIA	B	JUAREZ Y CINCO DE MAYO S/N	47950	20.6032333	- 102.2211583
1402699J	14DPR0481X	SEJ	IGNACIO ALLENDE	ALLENDE (JOSEFINO DE ALLENDE)	JESUS MARIA	B	CUAUHTEMOC	47960	20.7205639	- 102.0856750

1402700A	14DTV0066H	SEJ	J. G. MATA LÓPEZ	ALLENDE (JOSEFINO DE ALLENDE)	JESUS MARIA	B	CONOCIDO	47960	20.7205639	-102.0856750
1402704F	14DPR0034P	SEJ	LUCAS ORTIZ BENÍTEZ	SAN JOSE DE LA PAZ	JESUS MARIA	B	CONOCIDO	47970	20.5502917	-102.0565056
1403072K	14DPR0173R	SEJ	RAFAEL RAMIREZ	LOS ROBLES	JESUS MARIA	B	CONOCIDO	47950	20.6030667	-102.2351222
1403121X	14DPR0509M	SEJ	MELCHOR OCAMPO	SAN JOSE DE LA PAZ	JESUS MARIA	B	NIÑOS HEROES 20	47970	20.5502917	-102.0565056
SC_109	SC_109	SC	EL TESORO DEL SABER	JESÚS MARÍA	JESUS MARIA	B	ATILANO GARCÍA S/N	47950	20.6056690	-102.2224580
SSI_260	JCSSA003035	SSJ	C.S. JOSEFINO DE ALLENDE	ALLENDE (JOSEFINO DE ALLENDE)	JESUS MARIA	B	MIGUEL DIAZ OROZCO 10	47976	20.7200000	-102.0852778
SSI_264	JCSSA003076	SSJ	C.S. SAN JOSÉ DE LA PAZ	SAN JOSE DE LA PAZ	JESUS MARIA	B	VICENTE GUERRERO 3	47970	20.5497222	-102.0561111
1403725X	14DES0062F	SEJ	RICARDO FLORES MAGON	JOCOTEPEC	JOCOTEPEC	B	DONATO GUERRA Nº 2 COL. CENTRO	45800	20.2802389	-103.4304389
1403728J	14DPR2536X	SEJ	FRANCISCO I MADERO	JOCOTEPEC	JOCOTEPEC	B	INDEPENDENCIA NORTE 235	45800	20.2841889	-103.4298750
1403737H	14FUA0058J	SEJ	USAER JOCOTEPEC	JOCOTEPEC	JOCOTEPEC	B	PRIVADA GONZALEZ ORTEGA 40	45800	20.2841889	-103.4298750
CCD_301	CCD_301	SC	CASA DE LA CULTURA DE JOCOTEPEC	N/D	JOCOTEPEC	B	DOMICILIO CONOCID	N/D	20.2836110	-103.4294440
DIF_MUN_049	DIF_MUN_049	DIF	N/D	N/D	JOCOTEPEC	B	ABASOLO # 6	N/D	20.2864330	-103.4301830
SC_111	SC_111	SC	BIBLIOTECA PUBLICA MUNICIPAL	JOCOTEPEC	JOCOTEPEC	B	HIDALGO SUR # 38 CASA DE LA CULTURA	45800	20.2859550	-103.4303610
SSI_268	JCSSA003146	SSJ	JOCOTEPEC	JOCOTEPEC	JOCOTEPEC	B	DONATO GUERRA NO 6	45800	20.2836111	-103.4294444
033IEE	033IEE	INEEJAD	JOCOTEPEC-CASA DE LA CULTURA	JOCOTEPEC	JOCOTEPEC	B	HIDALGO NO 38 COL CENTRO C.P. 45800 DENTRO CASA DE LA CULTURA , JOCOTEPEC, JOCOTEPEC, C.P.	45800	20.2857860	-103.4304570
1403718H	14EPR0562G	SEJ	PAULINO NAVARRO	JOCOTEPEC	JOCOTEPEC	B	ARANA 112	45800	20.2853306	-103.4288778
1403719A	14EPR0561H	SEJ	JOSE SANTANA	JOCOTEPEC	JOCOTEPEC	B	AVENIDA JOSE SANTANA 115	45800	20.2844278	-103.429016

										7
1403721D	14DPR2168T	SEJ	FRANCISCO VILLA	JOCOTEPEC	JOCOTEPEC	B	CHURUBUSCO 149	45800	20.2797194	-103.4352472
1403724E	14UBH0090P	SEJ	PREPARATORIA REGIONAL DE JOCOTEPEC	JOCOTEPEC	JOCOTEPEC	B	DONATO GUERRA 135 PONIENTE	45800	20.2804444	-103.4337806
1403729C	14DCM0001Z	SEJ	CENTRO DE ESTUDIOS TECNOLOGICOS EN AGUAS CONTINENTALES 01	JOCOTEPEC	JOCOTEPEC	B	JOSE SANTANA 800	45800	20.2841889	-103.4298750
1403734G	14DPR0525D	SEJ	15 DE MAYO	JOCOTEPEC	JOCOTEPEC	B	MORELOS 632	45800	20.2874861	-103.4174667
1403741H	14EPR0563F	SEJ	J ENCARNACION ROSAS	CHANTEPEC (EL CHANTE)	JOCOTEPEC	B	XOCHITL 55	45800	20.2908556	-103.3940417
1403753G	14EPR0565D	SEJ	IGNACIO ZARAGOZA	SAN JUAN COSALÁ	JOCOTEPEC	B	CARDENAL 25	45820	20.2876778	-103.3408472
1403759X	14EPR0571O	SEJ	J ENCARNACION ROSAS	SAN JUAN COSALÁ	JOCOTEPEC	B	LA PAZ 9	45820	20.2851500	-103.3406889
1403760H	14EES0043Q	SEJ	MIGUEL HIDALGO Y COSTILLA	SAN JUAN COSALÁ	JOCOTEPEC	B	VICENTE GUERRERO Nº 53	45820	20.2864111	-103.3407056
1403763X	14DPR0528A	SEJ	CUAUHTEMOC	SAN PEDRO TESISTAN	JOCOTEPEC	B	ZARAGOZA 65	45830	20.2278028	-103.4140417
143IJJ	143IJJ	IJJ	ESPACIO PODER JOVEN JOCOTEPEC	JOCOTEPEC	JOCOTEPEC	B	CALLE HIDALGO SUR # 6 COL.CENTRO C.P. 45800, JOCOTEPEC, JALISCO	45800	N/D	N/D
SSJ_271	JCSSA003175	SSJ	SAN JUAN COSALA	SAN JUAN COSALÁ	JOCOTEPEC	B	LA PAZ NO 90	45820	20.2858333	-103.3402778
SSJ_272	JCSSA003180	SSJ	SAN PEDRO TESISTAN	SAN PEDRO TESISTÁN	JOCOTEPEC	B	ZARAGOZA NO 82	45830	20.2272222	-103.4136111
UDG_304	UDG_304	UDG	ESC. PREPA. REG. DE JOCOTEPEC	N/D	JOCOTEPEC	B	DONATO GUERRA #105 JOCOTEPEC JAL.	N/D	20.2836110	-103.4294440
1403540B	14DCT0003H	SEJ	CENTRO DE ESTUDIOS TECNOLOGICOS INDUSTRIAL	LA BARCA	LA BARCA	B	CARRETERA A SAN FRANCISCO DE RIVAS 500	47910	20.3012861	-102.5468972
1403541F	14DPR2338X	SEJ	NICOLAS BRAVO	LA BARCA	LA BARCA	B	CHAPULTEPEC 152	47910	20.2860750	-102.5442333
1403542J	14DES0007	SEJ	BENITO JUAREZ	LA BARCA	LA BARCA	B	CORREGIDORA Nº125 COL.	47910	20.2875944	-102.544741

	M						CENTRO			7
1403545K	14DPR1642Z	SEJ	AMADO M RIVAS	LA BARCA	LA BARCA	B	GONZALEZ ORTEGA 110	47910	20.2801167	- 102.547455 6
1403549E	14DPR1695E	SEJ	JOSE MA MORELOS Y PAVON	LA BARCA	LA BARCA	B	GUILLERMO PRIETO 75	47910	20.2888667	- 102.549813 9
1403551H	14DPR1626I	SEJ	RAMON CORONA	LA BARCA	LA BARCA	B	HIDALGO 297	47910	20.2832222	- 102.547900 0
1403552A	14DPR1012L	SEJ	LAZARO CARDENAS DEL RIO	LA BARCA	LA BARCA	B	JOSE LUIS RAZO ZARAGOZA 20	47910	20.2984694	- 102.541144 4
1403553E	14FUA0017J	SEJ	USAER LA BARCA	LA BARCA	LA BARCA	B	JUAN MONTAÑO 197	47910	20.2903278	- 102.542877 8
1403554X	14DPR1627H	SEJ	MANUEL LOPEZ COTILLA	LA BARCA	LA BARCA	B	JUAREZ 295	47910	20.2735583	- 102.550405 6
1403556F	14DPR3662A	SEJ	ADOLFO RUIZ CORTINEZ	LA BARCA	LA BARCA	B	LOMAS DE SAN LUIS 125	47910	20.2965611	- 102.552875 0
1403562C	14DES0036H	SEJ	ARTURO ROSEMBLUETH	LA BARCA	LA BARCA	B	RIO VERDE N°222 COL. LOMA BONITA	47910	20.2958417	- 102.556552 8
1403563G	14DPR1707T	SEJ	EMILIANO ZAPATA	LA BARCA	LA BARCA	B	SAN CARLOS	47910	20.2946611	- 102.536483 3
1403580J	14DPR1625J	SEJ	EMILIANO ZAPATA	GUADALUPE DEL LERMA	LA BARCA	B	MORELOS 1	47925	20.3411333	- 102.361791 7
1403614B	14DPR1521O	SEJ	IGNACIO ZARAGOZA	SAN PEDRO DE RUIZ	LA BARCA	B	HIDALGO 600	47910	20.2883583	- 102.571797 2
1404157A	14DTV0043X	SEJ	SOR JUANA INES DE LA CRUZ	GUADALUPE DEL LERMA	LA BARCA	B	CONOCIDO	47925	20.3411333	- 102.361791 7
1404161A	14DPR1520P	SEJ	MARIANO AZUELA	SAN RAMON	LA BARCA	B	CONOCIDO	47910	20.3553000	- 102.457350 0
1404285K	14DPR2278Z	SEJ	LEONA VICARIO	LA BARCA	LA BARCA	B	DOM CON	47910	20.2778028	- 102.550130 6
265BI	265BI	BIBLIOTECAS	JOSÉ DE JESÚS L. HERRERA VELÁZQUEZ	LA BARCA	LA BARCA	B	CLEMENTE HERNÁNDEZ S/N, LA BARCA, LA BARCA, C.P.	N/D	N/D	N/D
DIF_MUN_017	DIF_MUN_017	DIF	N/D	N/D	LA BARCA	B	CALZ. RAYMUNDO VAZQUEZ HERRERA # 611	N/D	20.2880000	- 102.543282 0
JCSSA00090	JCSSA00090	SSJ	MODULO LA	LA BARCA	LA BARCA	B	AV. RUIZ	47910	20.2772222	- 102.549722

6	6		BARCA				CORTINEZ 29			2
JCSSA000911	JCSSA000911	SSJ	U.M. LA BARCA	LA BARCA	LA BARCA	B	CALZADA ADOLFO RUIZ CORTINEZ 19	47910	20.2772222	-102.5497222
JCSSA000923	JCSSA000923	SSJ	LA BARCA	LA BARCA	LA BARCA	B	AV. RUIZ CORTINEZ 29	47910	20.2772222	-102.5497222
JCSSA001034	JCSSA001034	SSJ	SAN RAMON	SAN RAMÓN	LA BARCA	B	A UN COSTADO DE BODEGAS CONASUPO	47910	20.3547222	-102.4569444
JCSSA013226	JCSSA013226	SSJ	UNIDAD MÓVIL DE ATENCIÓN A LA SALUD DE LA MUJER LA BARCA	LA BARCA	LA BARCA	B	AV. ADOLFO RUIZ CORTINEZ # 29, COL. SANTA MONICA LA BARACA	47910	20.2772222	-102.5497222
SSJ_074	JCSSA013815	SSJ	HOSPITAL REGIONAL DE LA BARCA	LA BARCA	LA BARCA	B	VENUS # 84, FRACCIONAMIENTO JARDINES DEL SOL	47913	20.2772222	-102.5497222
SSJ_077	JCSSA000940	SSJ	EL CARMEN	EL CARMEN	LA BARCA	B	DELFINO LOZANO 15	47910	20.4061111	-102.4188889
SSJ_078	JCSSA000952	SSJ	EL GOBERNADOR	EL GOBERNADOR	LA BARCA	B	LOPEZ MATEOS 1	47910	20.3894444	-102.4558333
SSJ_079	JCSSA000964	SSJ	GUADALUPE DE LERMA	GUADALUPE DEL LERMA	LA BARCA	B	CONICIDO GPE. DE LERMA	47925	20.3405556	-102.3613889
SSJ_082	JCSSA000993	SSJ	SAN ANTONIO DE RIVAS	SAN ANTONIO DE RIVAS	LA BARCA	B	PRISCILIANO SANCHEZ S/N	47910	20.3500000	-102.4302778
SSJ_084	JCSSA001010	SSJ	SAN JOSÉ CASAS CAIDAS	SAN JOSE CASAS CAIDAS	LA BARCA	B	HIDALGO 68	47925	20.4227778	-102.4405556
SSJ_087	JCSSA001046	SSJ	SANTA LUCIA	SANTA LUCÍA	LA BARCA	B	EMILIANO ZAPATA 83	47925	20.3655556	-102.3694444
SSJ_090	JCSSA012660	SSJ	OFICINAS ADMINISTRATIVAS	LA BARCA	LA BARCA	B	AVENIDA RUIZ CORTINEZ # 29 COL. SANTA MONICA LA BARCA	47910	20.2772222	-102.5497222
SSJ_091	JCSSA012812	SSJ	ALMACÉN	LA BARCA	LA BARCA	B	ADOLFO RUIZ CORTINEZ # 29 COL. EJIDAL	47910	20.2772222	-102.5497222
SSJ_092	JCSSA012952	SSJ	LABORATORIO DE SALUD PUBLICA JUR 4 LA BARCA	LA BARCA	LA BARCA	B	AV. RUIZ CORTINEZ # 29	47910	20.2772222	-102.5497222
UDG_239	UDG_239	UDG	ESC. PREPA. REG. DE LA BARCA	N/D	LA BARCA	B	RAYMUNDO V-ZQUEZ HERRERA #536 LA BARCA JAL.	N/D	20.2772220	-102.5497220

110IDEFT	110IDEFT	IDEFT	LAGOS DE MORENO	LAGOS DE MORENO	LAGOS DE MORENO	B	AV. JUEGOS PANAMERICANOS # 997COL. VILLAS DE SAN PABLOC.P. 47400	N/D	21.3361580	- 101.9794560
1401852C	14DST0065V	SEJ	ESC. SEC. T�C. NO. 156	LAGOS DE MORENO	LAGOS DE MORENO	B	24 DE JUNIO NO. 380	47430	21.3649361	- 101.9214028
1401856H	14DST0002J	SEJ	ESC. SEC.T�C. NO.2	LAGOS DE MORENO	LAGOS DE MORENO	B	ANTONIO MORENO O. NO.124	47400	21.3568444	- 101.9423833
1401859X	14DPR0598W	SEJ	JOSE ROSAS MORENO	LAGOS DE MORENO	LAGOS DE MORENO	B	AGUSTIN DE ITURBIDE	47400	21.3606861	- 101.9423417
1401865F	14EPR1264O	SEJ	JOSE ANGEL CONCHELLO DAVILA	LAGOS DE MORENO	LAGOS DE MORENO	B	AMADEO SORS MAGRINA 50	47440	21.3642833	- 101.9170944
1401871C	14DPR1415E	SEJ	JAIME TORRES BODET	LAGOS DE MORENO	LAGOS DE MORENO	B	BALUARTE	47400	21.3530083	- 101.9286694
1401874D	14DPR3249K	SEJ	IGNACIO ZARAGOZA	LAGOS DE MORENO	LAGOS DE MORENO	B	AGUSTIN PADILLA 240	47470	21.3529806	- 101.9426028
1401877E	14DPR0580X	SEJ	BENITO JUAREZ	LAGOS DE MORENO	LAGOS DE MORENO	B	BENITO JUAREZ 90	47400	21.3584028	- 101.9031389
1401879B	14UBH0022S	SEJ	PREPARATORIA REGIONAL DE LAGOS DE MORENO	LAGOS DE MORENO	LAGOS DE MORENO	B	CARLOS RAMIREZ LADEWING 1	47460	21.3583889	- 101.9511389
1401882X	14DST0053Q	SEJ	ESC. SEC. T�C. NO. 127	LAGOS DE MORENO	LAGOS DE MORENO	B	CERRADA STA. CRUZ NO.1	47420	21.3668194	- 101.9311333
1401883B	14EPR0583T	SEJ	FRANCISCO GONZALEZ LEON	LAGOS DE MORENO	LAGOS DE MORENO	B	CONSTITUYENTES 489	47400	21.3547222	- 101.9341222
1401884F	14DCT0262V	SEJ	CBTIS 262	LAGOS DE MORENO	LAGOS DE MORENO	B	DALIA 45	47470	21.3449806	- 101.9560889
1401885J	14DPR2220Z	SEJ	CUAUHTEMOC	LAGOS DE MORENO	LAGOS DE MORENO	B	EBANO 35	47460	21.3582083	- 101.9515667
1401894H	14DPR0558V	SEJ	EUTIQUIA MEDINA PADILLA	LAGOS DE MORENO	LAGOS DE MORENO	B	HERMION LARIOS 857	47470	21.3492222	- 101.9396889
1401895A	14EPR0286T	SEJ	SALVADOR AZUELA RIVERA	LAGOS DE MORENO	LAGOS DE MORENO	B	HERNANDO DE MARTELL 386	47400	21.3696278	- 101.9312722
1401897X	14DPR0555Y	SEJ	VICENTE GUERRERO	LAGOS DE MORENO	LAGOS DE MORENO	B	HIDALGO 42	47450	21.3653639	- 101.8978167
1401900H	14EPR0586Q	SEJ	MIGUEL LEANDRO	LAGOS DE MORENO	LAGOS DE MORENO	B	JUAREZ 520	47400	21.3543222	- 101.933633

			GUERRA							3
1401901A	14DPR0463 H	SEJ	GABRIELA MISTRAL	LAGOS DE MORENO	LAGOS DE MORENO	B	PROLONGACION BENITO JUAREZ 650	47420	21.3655278	- 101.937458 3
1401903X	14DPT0013S	SEJ	CONALEP 168	LAGOS DE MORENO	LAGOS DE MORENO	B	KM. 3 CARRETERA LAGOS UNION DE SAN ANTONIO	47400	21.3200694	- 101.926500 0
1401904B	14DPR2144J	SEJ	RAMON CORONA	LAGOS DE MORENO	LAGOS DE MORENO	B	LA HUITLACOCHA 350	47400	21.3563694	- 101.933727 8
1401906J	14DES0039E	SEJ	JOSE ROSAS MORENO	LAGOS DE MORENO	LAGOS DE MORENO	B	LIC. ALFONSO DE ALBA MARTIN Nº 50 COL. LOS CHIRLITOS	47470	21.3484694	- 101.944905 6
1401908G	14DPR4092 H	SEJ	LUIS DONALDO COLOSIO	LAGOS DE MORENO	LAGOS DE MORENO	B	LIMON 45	47400	21.3563694	- 101.933727 8
1401910J	14DPR0533 M	SEJ	MARIANO AZUELA	LAGOS DE MORENO	LAGOS DE MORENO	B	LUIS MOYA 300	47400	21.3608750	- 101.935066 7
1401911C	14DPR1887 U	SEJ	RITA PEREZ DE MORENO	LAGOS DE MORENO	LAGOS DE MORENO	B	MERCEDES ZUÑIGA	47490	21.3436389	- 101.952077 8
1401913K	14DPR3847 G	SEJ	AGUSTIN RIVERA	LAGOS DE MORENO	LAGOS DE MORENO	B	MEXICO 70	47425	21.3741889	- 101.930177 8
1401915H	14DPR2007 G	SEJ	RAFAEL RAMIREZ	LAGOS DE MORENO	LAGOS DE MORENO	B	NICOLAS BRAVO	47470	21.3563694	- 101.933727 8
1401918X	14FUA0003 G	SEJ	USAER LAGOS	LAGOS DE MORENO	LAGOS DE MORENO	B	PASEO DE LAS ACACIAS	47460	21.3597028	- 101.952958 3
1401923B	14DES0115U	SEJ	SALVADOR AZUELA RIVERA	LAGOS DE MORENO	LAGOS DE MORENO	B	PLATON NO. 20 RES. SANTA ELENA	47480	21.3474861	- 101.929916 7
1401924F	14DPR3691 W	SEJ	JAIME TORRES BODET	LAGOS DE MORENO	LAGOS DE MORENO	B	POPOCATEPETL 481	47400	21.3502639	- 101.949283 3
1401925J	14DDI0008F	SEJ	CENDI 5 GABRIELA MISTRAL	LAGOS DE MORENO	LAGOS DE MORENO	B	PRESIDENTES	47420	21.3649500	- 101.943055 6
1401926C	14DPR2262Y	SEJ	VICENTE GUERRERO	LAGOS DE MORENO	LAGOS DE MORENO	B	PRIVADA DE TLAXCALA 3	47430	21.3654889	- 101.923155 6
1401932K	14EES0527U	SEJ	JOSÉ BECERRA Y VILLALOBOS	LAGOS DE MORENO	LAGOS DE MORENO	B	RUBÍ Nº 220	47460	21.3641750	- 101.947216 7
1401937X	14DPR2358K	SEJ	JOSE MA MORELOS Y PAVON	LAGOS DE MORENO	LAGOS DE MORENO	B	VICENTE GUERRERO 28	47420	21.3635194	- 101.931388 9

1401947K	14DPR0559 U	SEJ	5 DE MAYO	PASO DE CUARENTA (SAN MIGUEL DE CUARENTA)	LAGOS DE MORENO	B	ALDAMA 69	47525	21.5027167	- 101.750961 1
1401948D	14DST0044I	SEJ	ESC. SEC. TÉC. NO. 111	PASO DE CUARENTA (SAN MIGUEL DE CUARENTA)	LAGOS DE MORENO	B	CARR. LAGOS- SN.L. POTOSI S/N	47525	21.5030306	- 101.752055 6
1401952D	14DPR2871Z	SEJ	INDEPENDENCIA	DIECIOCHO DE MARZO	LAGOS DE MORENO	B	LAZARO CARDENAS	47510	21.4816417	- 101.799002 8
1401961B	14DPR2229 Q	SEJ	VALENTIN GOMEZ FARIAS	EL PUESTO	LAGOS DE MORENO	B	HIDALGO 31	47500	21.6266361	- 101.967063 9
1401967D	14DPR3449I	SEJ	AGUSTIN YAÑEZ	LAGOS DE MORENO	LAGOS DE MORENO	B	RITA PEREZ NORTE 200	47420	21.3670250	- 101.935016 7
1402355E	14DPR1234V	SEJ	ADOLFO LOPEZ MATEOS	GRANADILLAS (LA COLONIA)	LAGOS DE MORENO	B	CONOCIDO	47400	21.3805361	- 101.901783 3
1412076B	14DPR4106 U	SEJ	JOSE PABLO MONCAYO GARCIA	GEOVILLAS LAURELES DEL CAMPANARIO	LAGOS DE MORENO	B	AVENIDA PEDRO MORENO	47480	21.3249806	- 101.924838 9
14FMB0010 G	14FMB0010 G	SEJ	CENTRO DE MAESTROS 1408	LAGOS DE MORENO	LAGOS DE MORENO	B	PROLONGACION HERNANDO DE MARTELL 386	47420	21.3563667	- 101.933727 8
14FMB0027 G	14FMB0027 G	SEJ	CENTRO DE MAESTROS 1426	LAGOS DE MORENO	LAGOS DE MORENO	B	CONSTITUYENTE S 511	47400	21.3563667	- 101.933727 8
277CON	318DIFZ	CONAFE	LAGOS DE MORENO	LAGOS DE MORENO	LAGOS DE MORENO	B	JOSÉ MARÍA MORELOS S/N, LAGOS DE MORENO, LAGOS DE MORENO, C.P.	N/D	N/D	N/D
DIF_MUN_0 53	DIF_MUN_0 53	DIF	N/D	N/D	LAGOS DE MORENO	B	LOPEZ COTILLA # 479	N/D	21.3635250	- 101.938535 0
JCSSA00326 2	JCSSA00326 2	SSJ	MODULO LAGOS I	LAGOS DE MORENO	LAGOS DE MORENO	B	DIV. DEL NORTE	47400	21.3558333	- 101.933333 3
JCSSA00327 4	JCSSA00327 4	SSJ	MODULO LAGOS II	LAGOS DE MORENO	LAGOS DE MORENO	B	DIVISION DEL NORTE	47400	21.3558333	- 101.933333 3
JCSSA00328 6	JCSSA00328 6	SSJ	MODULO DE SALUD DENTAL	LAGOS DE MORENO	LAGOS DE MORENO	B	MIGUEL L. GUERRA Y FCO. GLEZ. LEON	47400	21.3558333	- 101.933333 3
JCSSA00330 3	JCSSA00330 3	SSJ	NUEVA SANTA MARÍA	LAGOS DE MORENO	LAGOS DE MORENO	B	POPOCATEPETL 481	47400	21.3558333	- 101.933333 3
JCSSA00337 3	JCSSA00337 3	SSJ	PASO DEL CUARENTA	PASO DE CUARENTA (SAN MIGUEL DE CUARENTA)	LAGOS DE MORENO	B	CARR. TAMPICO- BARRA DE NAVIDAD 107	47400	21.5025000	- 101.751666 7

JCSSA00340 2	JCSSA00340 2	SSJ	EL PUESTO	EL PUESTO	LAGOS DE MORENO	B	DONATO GUERRA S/N	47400	21.6261111	- 101.966666 7
JCSSA01320 2	JCSSA01320 2	SSJ	UNIDAD MOVIL DE SALUD DE LA MUJER LAGOS DE MORENO	LAGOS DE MORENO	LAGOS DE MORENO	B	CALLE FCO. I MADERO NO. 815	47400	21.3558333	- 101.933333 3
JCSSA01330 1	JCSSA01330 1	SSJ	CENTRO DE ATENCION PRIMARIA EN ADICCIONES NUEVA VIDA LAGOS DE MORENO	LAGOS DE MORENO	LAGOS DE MORENO	B	CALLE DE LAS ROSAS NO. 90, ENTRE CALLE FRAY MIGUEL DE BOLONIA Y CALLE SAN HOMERO, COLONIA TEPEYAC	47410	21.3558333	- 101.933333 3
SSJ_279	JCSSA00325 0	SSJ	HOSPITAL REGIONAL DE LAGOS DE MORENO	LAGOS DE MORENO	LAGOS DE MORENO	B	FCO. I. MADERO Y 16 DE SEPTIEMBRE	47440	21.3558333	- 101.933333 3
SSJ_280	JCSSA00329 1	SSJ	MODULO V LAGOS DE MORENO NVA.SANTA MARÍA	LAGOS DE MORENO	LAGOS DE MORENO	B	POPOCATEPETL 481	47400	21.3558333	- 101.933333 3
SSJ_281	JCSSA00331 5	SSJ	DR. J. DE JESÚS DELGADILLO ARAUJO	LAGOS DE MORENO	LAGOS DE MORENO	B	DIVISION DEL NORTE 107	47420	21.3558333	- 101.933333 3
SSJ_282	JCSSA00332 0	SSJ	LOS AZULITOS	LOS AZULITOS	LAGOS DE MORENO	B	INSURGENTES #47	47400	21.8463889	- 101.963888 9
SSJ_291	JCSSA00343 1	SSJ	RODOLFO MORAN GONZÁLEZ	LAGOS DE MORENO	LAGOS DE MORENO	B	CALLE PRINCIPAL	47400	21.3558333	- 101.933333 3
SSJ_293	JCSSA01264 3	SSJ	OFICINAS ADMINISTRATIVAS	LAGOS DE MORENO	LAGOS DE MORENO	B	CALLE FRANCISCO GONZALEZ LEON Y MIGUEL LEANDRO GUERRA CENTRO.LAGOS DE MORENO	47400	21.3558333	- 101.933333 3
SSJ_294	JCSSA01279 5	SSJ	ALMACÉN	LAGOS DE MORENO	LAGOS DE MORENO	B	CALLE FRANCISCO I MADERO # 802 COL. CENTRO	47400	21.3558333	- 101.933333 3
SSJ_295	JCSSA01293 5	SSJ	LABORATORIO DE SALUD PUBLICA JUR.2 LAGOS DE MORENO	LAGOS DE MORENO	LAGOS DE MORENO	B	CALLE DE DIVISION DEL NORTE # 107	47420	21.3558333	- 101.933333 3
UDG_15	UDG_15	UDG	N/D	N/D	LAGOS DE MORENO	B	AV. ENRIQUE DIAZ DE LEON S/N	N/D	21.3571110	- 101.951611 0
UDG_16	UDG_16	UDG	ESC. PREPA. REG. DE LAGOS DE MORENO	N/D	LAGOS DE MORENO	B	CARLOS RAM-REZ LADEWING #1 LAGOS DE M. JAL.	N/D	21.3558330	- 101.933333 0

1407175D	14DPR0041Z	SEJ	XOCHILTEPEC	MAGDALENA	MAGDALENA	B	5 DE FEBRERO	46470	20.9102472	- 103.981791 7
1407177A	14DPR0590 D	SEJ	REDENCION PROLETARIA	MAGDALENA	MAGDALENA	B	EJIDO 152	46470	20.9043806	- 103.979105 6
1407179X	14EPR0594Z	SEJ	SOR JUANA INES DE LA CRUZ	MAGDALENA	MAGDALENA	B	TURQUESA 13	46470	20.9088583	- 103.980786 1
1407182E	14DPR3113X	SEJ	AÑO DE JUAREZ	MAGDALENA	MAGDALENA	B	JOSE PALOMAR 510	46470	20.9139306	- 103.989361 1
1407184B	14DPR3808E	SEJ	MIGUEL HIDALGO	MAGDALENA	MAGDALENA	B	LORENZO GUTIERREZ 53	46470	20.9139361	- 103.973452 8
1407185F	14EES0531G	SEJ	EMILIANO ZAPATA	MAGDALENA	MAGDALENA	B	MANUEL AVILA CAMACHO N° 323	46470	20.9107361	- 103.971333 3
1407186J	14DES0040U	SEJ	LEYES DE REFORMA	MAGDALENA	MAGDALENA	B	MANUEL AVILA CAMACHO N°365-INT.	46470	20.9106278	- 103.974255 6
1407188G	14DPR3032 M	SEJ	IGNACIO ZARAGOZA	MAGDALENA	MAGDALENA	B	MANUEL CARRILLO 36	46470	20.9106361	- 103.989622 2
1407190J	14DCT0270 D	SEJ	CBTIS 244	MAGDALENA	MAGDALENA	B	PROLONGACION BERNARDO PARGA	46470	20.9123361	- 103.970263 9
1407194D	14EPR0461I	SEJ	LEYES DE REFORMA	MAGDALENA	MAGDALENA	B	VENUSTIANO CARRANZA 144	46470	20.9101528	- 103.973661 1
1412079C	14UBH0159 E	SEJ	MODULO MAGDALENA (TEQUILA)	MAGDALENA	MAGDALENA	B	CALZADA MANUEL AVILA CAMACHO 323	46490	20.9126389	- 103.976469 4
1412570E	14FUA0181J	SEJ	USAER MAGDALENA	MAGDALENA	MAGDALENA	B	EJIDO 152	46470	20.9101528	- 103.973661 1
422BI	422BI	BIBLIOTECAS	BIBLIOTECA PÚBLICA JOSÉ DAU	MAGDALENA	MAGDALENA	B	INDEPENDENCIA #. 16, COL. CENTRO, CP. 46470, MAGDALENA, MAGDALENA, C.P.	46470	20.9090820	- 103.979126 0
JCSSA00351 3	JCSSA00351 3	SSJ	EEC. MAGDALENA SALUD RURAL	MAGDALENA	MAGDALENA	B	AV. HIDALGO PONIENTE 400	46470	20.9063889	- 103.979722 2
SC_121	SC_121	SC	JOSÉ DAU	MAGDALENA	MAGDALENA	B	INDEPENDENCIA #. 16	46470	20.9090560	- 103.980855 0
SSJ_299	JCSSA00349 6	SSJ	HOSPITAL REGIONAL DE MAGDALENA	MAGDALENA	MAGDALENA	B	AV MANUEL AVILA CAMACHO 423	46470	20.9063889	- 103.979722 2
SSJ_300	JCSSA00350 1	SSJ	MAGDALENA	MAGDALENA	MAGDALENA	B	HIDALGO PONIENTE 400	46470	20.9063889	- 103.979722

										2
UDG_465	UDG_465	UDG	ESC. PREPA. MODULO MAGDALENA	N/D	MAGDALENA	B	HIDALGO PONIENTE 400	N/D	20.9063890	- 103.979722 0
028IEE		IEEA			MAZAMITLA	B	BENITO JUAREZ # 8 COL. CENTRO C.P. 49500		19.91596389	-103.020769
1404478A	14DPR0622F	SEJ	INSURGENTE GUZMAN	EPECHE CHICO (PENCHE CHICO)	MAZAMITLA	B	CONOCIDO	49500	19.93976111	-103.020419
14FMB0023 K	14FMB0023 K	SEJ	CENTRO DE MAESTROS 1422	MAZAMITLA	MAZAMITLA	B	FILEMON DEL TORO	49500	19.91615	-103.019861
207UDGV		UDG VIRTUAL			MAZAMITLA	B	PROLONGACIÓN MORELOS #1 COL. EL CHARCO		19.92285833	-103.019508
JCSSA00364 1	JCSSA00364 1	SSJ	UNIDAD MOVIL MAZAMITLA	MAZAMITLA	MAZAMITLA	B	VICENTE GUERRERO #1	49500	19.91555556	-103.019444
UDG_24	UDG_24	UDG	0		MAZAMITLA	B	VICENTE GUERRERO #1		19.915556	-103.019444
UDG_25	UDG_25	UDG	ESC. PREPA. MODULO MAZAMITLA		MAZAMITLA	B	JUAREZ NO.8. ENTRE GUILLERMO PRIETO Y JOSE S. CENT		19.914472	-103.020722
1404320B	14DPR0617 U	SEJ	MIGUEL HIDALGO Y COSTILLA	MAZAMITLA	MAZAMITLA	B	CONSTITUCION MEXICANA 9	49500	19.911075	-103.024672
1404324G	14DES0067A	SEJ	EMILIANO ZAPATA	MAZAMITLA	MAZAMITLA	B	REFORMA N° 31 COL. CENTRO	49500	19.91585556	-103.018789
028IEE	028IEE	IEEA	N/D	N/D	MAZAMITLA	B	BENITO JUAREZ # 8 COL. CENTRO C.P. 49500	49500	19.9159639	- 103.020769 4
1404317F	14EPR0609K	SEJ	JUANA DE ASBAJE	MAZAMITLA	MAZAMITLA	B	AVENIDA 16 DE SEPTIEMBRE 20	49500	19.9185361	- 103.019058 3
1404318J	14DJN1077E	SEJ	BENITO JUAREZ	MAZAMITLA	MAZAMITLA	B	AVENIDA 16 DE SEPTIEMBRE 28	49500	19.9181194	- 103.019275 0
1404320B	14DPR0617 U	SEJ	MIGUEL HIDALGO Y COSTILLA	MAZAMITLA	MAZAMITLA	B	CONSTITUCION MEXICANA 9	49500	19.9110750	- 103.024672 2
1404324G	14DES0067A	SEJ	EMILIANO ZAPATA	MAZAMITLA	MAZAMITLA	B	REFORMA N° 31 COL. CENTRO	49500	19.9158556	- 103.018788 9
1404326D	14DPR3132L	SEJ	NETZAHUALCOYO TL	MAZAMITLA	MAZAMITLA	B	XOCHITL 24	49500	19.9214139	- 103.017069 4
1404476D	14DPR0620 H	SEJ	IGNACIO ZARAGOZA	LA COFRADIA	MAZAMITLA	B	CONOCIDO	49500	19.9239278	- 103.048197 2
1404689X	14DTV0594Z	SEJ	JUAN ESCUTIA	LA COFRADIA	MAZAMITLA	B	CONOCIDO	49500	19.9239278	- 103.048197 2

1404696J	14DPR0618T	SEJ	FILEMON DEL TORO	MAZAMITLA	MAZAMITLA	B	DOM CON	49500	19.9161528	-	103.0198639
207UDGV	207UDGV	UDG VIRTUAL	N/D	N/D	MAZAMITLA	B	PROLONGACIÓN MORELOS #1 COL. EL CHARCO	N/D	19.9228583	-	103.0195083
DIF_MUN_058	DIF_MUN_058	DIF	N/D	N/D	MAZAMITLA	B	CUITLAHUAC # 10	N/D	19.9167900	-	103.0181610
JCSSA003641	JCSSA003641	SSJ	UNIDAD MOVIL MAZAMITLA	MAZAMITLA	MAZAMITLA	B	VICENTE GUERRERO #1	49500	19.9155556	-	103.0194444
SC_124	SC_124	SC	LIC. ENRIQUE ÁLVAREZ DE CASTILLO	MAZAMITLA	MAZAMITLA	B	PORTAL SANTOS DEGOLLADOS #. 16	49500	19.9159130	-	103.0206500
SSJ_309	JCSSA003636	SSJ	CENTRO DE SALUD MAZAMITLA	MAZAMITLA	MAZAMITLA	B	VICENTE GUERRERO #1	49500	19.9155556	-	103.0194444
1403769K	14EES0489H	SEJ	LIC. BENITO JUÁREZ GARCÍA	OCOTLAN	OCOTLÁN	B	AV. 20 DE NOVIEMBRE N° 2	47870	20.3429417	-	102.7754917
1403771C	14DST0042K	SEJ	ESC. SEC. TÉC. NO. 42	OCOTLAN	OCOTLÁN	B	ALFREDO GOMEZ ARCEO NO.47	47829	20.3636750	-	102.7794472
1403778X	14DES0030N	SEJ	IGNACIO MANUEL ALTAMIRANO	OCOTLAN	OCOTLÁN	B	AV. EFRAIN GLEZ. LUNA 97 COL. EL PORVENIR	47882	20.3399083	-	102.7650694
1403780A	14EPR0623D	SEJ	JUAN GIL PRECIADO	OCOTLAN	OCOTLÁN	B	AVENIDA MANUEL ENRIQUEZ	47800	20.3547972	-	102.7716361
1403782X	14FUA0018I	SEJ	USAER OCOTLAN	OCOTLAN	OCOTLÁN	B	AVENIDA TABACHIN 207	47829	20.3671194	-	102.7804889
1403783B	14DPR2132E	SEJ	MA GUADALUPE CARDENAS GARCIA	OCOTLAN	OCOTLÁN	B	AVILA CAMACHO 73	47899	20.3351222	-	102.7618528
1403787G	14EPR0963B	SEJ	AMADO NERVO	OCOTLAN	OCOTLÁN	B	DOMINGO MARQUEZ	47860	20.3541750	-	102.7662917
1403788K	14DPR1987T	SEJ	GRACIANO SANCHEZ	OCOTLAN	OCOTLÁN	B	DURANGO 241	47850	20.3570028	-	102.7794667
1403789D	14DPR3559O	SEJ	DIEGO HUIZAR MARTINEZ	OCOTLAN	OCOTLÁN	B	FIDEL VELAZQUEZ 78	47800	20.3656056	-	102.7749306
1403792K	14DPR2529N	SEJ	JOSE LOPEZ PORTILLO Y ROJAS	OCOTLAN	OCOTLÁN	B	GOMEZ ARCEO 15	47829	20.3617361	-	102.7777194
1403796E	14DPR0671O	SEJ	VALENTIN GOMEZ FARIAS	OCOTLAN	OCOTLÁN	B	HIDALGO 587	47820	20.3550833	-	102.7739139

1403803X	14UBH0010 N	SEJ	ESCUELA PREPARATORIA REGIONAL DE EDUCACION MEDIA SUPERIOR DE OCOTLAN	OCOTLAN	OCOTLÁN	B	KM. 3.3 CARRETERA OCOTLAN TOTOTLAN	47800	20.3715833	- 102.768469 4
1403810J	14DPR0325F	SEJ	JOSE MA MORELOS Y PAVON	OCOTLAN	OCOTLÁN	B	MADERO 899	47800	20.3626278	- 102.772058 3
1403815H	14EPR0620G	SEJ	BENITO JUAREZ	OCOTLAN	OCOTLÁN	B	OBREGON 52	47800	20.3473722	- 102.773408 3
1403817E	14EPR0965Z	SEJ	JOSE CLEMENTE OROZCO FLORES	OCOTLAN	OCOTLÁN	B	OCAMPO 752	47860	20.3516556	- 102.767675 0
1403822X	14EPR0105T	SEJ	LAZARO CARDENAS	OCOTLAN	OCOTLÁN	B	PROLONGACION PEDRO MORENO 271	47870	20.3420444	- 102.774408 3
1403825J	14DPR0668 A	SEJ	MANUEL LOPEZ COTILLA	OCOTLAN	OCOTLÁN	B	RAYON 80	47870	20.3426000	- 102.775930 6
1403828K	14DPR0987 M	SEJ	MANUEL M DIEGUEZ	OCOTLAN	OCOTLÁN	B	RIO SANTIAGO 306	47890	20.3384250	- 102.768775 0
1403829D	14DPR2610 O	SEJ	1 DE MAYO	OCOTLAN	OCOTLÁN	B	SANTO TOMAS DE AQUINO 94	47840	20.3673250	- 102.767900 0
1403833D	14DPR2594 N	SEJ	LAZARO CARDENAS DEL RIO	OCOTLAN	OCOTLÁN	B	VERDIA 463	47860	20.3574167	- 102.756766 7
1403859J	14DCT0209Z	SEJ	CBTIS 49	NUEVO FUERTE (LAS LADRILLERAS)	OCOTLÁN	B	AVENIDA DEL CECYT 100	47899	20.3356361	- 102.772894 4
1403860X	14DPR0679 G	SEJ	EMILIANO ZAPATA	NUEVO FUERTE (LAS LADRILLERAS)	OCOTLÁN	B	EMILIANO ZAPATA 9	47899	20.3378306	- 102.773430 6
1412107D	14DPR4116 A	SEJ	J JESUS CORTES GUILLEN	OCOTLAN	OCOTLÁN	B	CASTELLANOS TAPIA	47899	20.3514111	- 102.772080 6
1412598H	14EPR1568H	SEJ	ENCARNACION ROSAS	OCOTLAN	OCOTLÁN	B	ALAMO	47882	20.3514111	- 102.772080 6
1412601G	14DPR4127 G	SEJ	MARCOS CASTELLANOS	OCOTLAN	OCOTLÁN	B	RINCON DEL FRESNO 95	47860	20.3514111	- 102.772080 6
14FMB0011 F	14FMB0011 F	SEJ	CENTRO DE MAESTROS 1409	OCOTLAN	OCOTLÁN	B	ALFREDO GOMEZ ARCEO 47	47940	20.3636722	- 102.779444 4
262BI	262BI	BIBLIOTECAS	BIBLIOTECA PÚBLICA MUNICIPAL	OCOTLÁN	OCOTLÁN	B	FRANCISCO I MADERO # 20, OCOTLÁN, OCOTLÁN, C.P.	N/D	20.3476520	- 102.773315 0
425SDH	425SDH	GOB	N/D	N/D	OCOTLÁN	B	N/D	N/D	N/D	N/D

SSJ_329	JCSSA003945	SSJ	MODULO OCOTLAN	OCOTLAN	OCOTLÁN	B	LOPEZ MATEOS 162	47860	20.3508333	-102.7716667
UDG_30	UDG_30	UDG	N/D	N/D	OCOTLÁN	B	CALLE ALLENDE S/N	N/D	20.3431390	-102.7754170
1403887H	14EPR1147Z	SEJ	JOAQUIN FERNANDEZ DE LIZARDI	TLACHICHILCO DEL CARMEN	PONCITLAN	B	GONZALEZ GALLO 20	45950	20.3344667	-103.0895889
1403895B	14EES0068Z	SEJ	JOSÉ SANTA ANA DE LA CRUZ AGATA	CUITZEO (LA ESTANCIA)	PONCITLAN	B	JUAN ESCUTIA N° 130	45965	20.3447444	-102.7851361
1403897J	14EPR0633K	SEJ	NIÑOS HEROES	CUITZEO (LA ESTANCIA)	PONCITLAN	B	VICENTE SUAREZ 2	45965	20.3385722	-102.7855361
1403898C	14DPR2936T	SEJ	NIÑOS HEROES	CUITZEO (LA ESTANCIA)	PONCITLAN	B	VICENTE SUAREZ 27	45965	20.3376250	-102.7861167
1403911D	14DPR0129D	SEJ	ADOLFO LOPEZ MATEOS	SAN JUAN TECOMATLAN	PONCITLAN	B	CUAUHTEMOC 698	45975	20.3294667	-103.0995889
1403912H	14EES0045O	SEJ	EMILIANO ZAPATA SALAZAR	SAN JUAN TECOMATLAN	PONCITLAN	B	EMILIANO ZAPATA N° 10	45975	20.3294667	-103.0995889
JCSSA004155	JCSSA004155	SSJ	MODULO PONCITLAN	PONCITLAN	PONCITLAN	B	FERNANDO VARGAS S/N	45950	20.3811111	-102.9277778
SSJ_347	JCSSA004160	SSJ	CUITZEO	CUITZEO (LA ESTANCIA)	PONCITLAN	B	PINO SUAREZ 41	45965	20.3441667	-102.7847222
SSJ_350	JCSSA004196	SSJ	SAN JUAN TECOMATLAN	SAN JUAN TECOMATLAN	PONCITLAN	B	GUERRERO 222	45975	20.3288889	-103.0991667
1406166K	14EPR0285U	SEJ	PRIMARIA U 938	PUERTO VALLARTA	PUERTO VALLARTA	B	16 DE SEPTIEMBRE 10	48290	20.6595083	-105.2195056
1406177F	14DPR0154C	SEJ	CONSTITUCION	PUERTO VALLARTA	PUERTO VALLARTA	B	ALAMEDA 1325	48290	20.6511972	-105.2024306
1406183C	14DJN0408Y	SEJ	EL RIO CANTA	PUERTO VALLARTA	PUERTO VALLARTA	B	AMADO NERVO 141	48389	20.6138917	-105.2315889
1406187H	14DPR2243J	SEJ	21 DE MARZO	PUERTO VALLARTA	PUERTO VALLARTA	B	AVENIDA 494	48290	20.6566111	-105.2120444
1406196F	14DCT0241I	SEJ	CBTIS 68	PUERTO VALLARTA	PUERTO VALLARTA	B	AVENIDA POLITECNICO NACIONAL 215	48338	20.6614917	-105.2376083
1406199G	14DPR3720A	SEJ	JOSE VASCONCELOS	PUERTO VALLARTA	PUERTO VALLARTA	B	AVENIDA UNIVERSO 115	48338	20.6578833	-105.2354750
1406200X	14DDI0007G	SEJ	BEATRIZ	PUERTO	PUERTO	B	AVENIDA	48338	20.6585528	-105.235613

			HERNANDEZ	VALLARTA	VALLARTA		UNIVERSO 125			9
1406202F	14DES0080V	SEJ	S/N	PUERTO VALLARTA	PUERTO VALLARTA	B	AV. UNIVERSO N° 165, FRACC. LA AURORA	48338	20.6578139	- 105.2360778
1406205G	14EPR0232P	SEJ	HEROES DE LA PATRIA	PUERTO VALLARTA	PUERTO VALLARTA	B	BENEMERITO DE LAS AMERICAS 120	48320	20.6310639	- 105.2238444
1406211D	14DPR3649G	SEJ	CUAUHTEMOC	PUERTO VALLARTA	PUERTO VALLARTA	B	CAMINO A PLAYA GRANDE	48290	20.6503500	- 105.1958611
1406221F	14EPR0438H	SEJ	CLUB DE LEONES	PUERTO VALLARTA	PUERTO VALLARTA	B	ECUADOR 1592	48350	20.6250694	- 105.2268306
1406222J	14DPR2518H	SEJ	JUSTO SIERRA MENDEZ	PUERTO VALLARTA	PUERTO VALLARTA	B	EMILIANO ZAPATA 115	48290	20.6503139	- 105.2195250
1406224G	14DST0003I	SEJ	ESC. SEC. TÉC. NO. 3	PUERTO VALLARTA	PUERTO VALLARTA	B	EMILIANO ZAPATA NO.350	48320	20.6282639	- 105.2245667
1406228A	14DST0081M	SEJ	ESC. SEC. TÉC. NO. 81	PUERTO VALLARTA	PUERTO VALLARTA	B	EXIQUIO CORONA S/N	48298	20.6625028	- 105.2172722
1406231H	14DPR0765C	SEJ	PROGRESO	PUERTO VALLARTA	PUERTO VALLARTA	B	FELIPE ANGELES 180	48373	20.5965194	- 105.2215667
1406237J	14DPT0012T	SEJ	CONALEP 75	PUERTO VALLARTA	PUERTO VALLARTA	B	VIENA 111	48310	20.6343861	- 105.2241972
1406246H	14EPR0916R	SEJ	OCTAVIO PAZ	PUERTO VALLARTA	PUERTO VALLARTA	B	GUANAJUATO 307	48292	20.6855167	- 105.2241250
1406248E	14DPR3903I	SEJ	PRISCILIANO SANCHEZ	PUERTO VALLARTA	PUERTO VALLARTA	B	HEBERTO CASTILLO 686	48290	20.6770250	- 105.1996806
1406251A	14EPR0634J	SEJ	TERESA BARBA PALOMERA	PUERTO VALLARTA	PUERTO VALLARTA	B	HIDALGO 302	48300	20.6083250	- 105.2351556
1406256J	14DPR3959K	SEJ	EFRAIN GONZALEZ LUNA	PUERTO VALLARTA	PUERTO VALLARTA	B	ITALIA 883	48290	20.6627306	- 105.2004889
1406263K	14EPR0635I	SEJ	VEINTE DE NOVIEMBRE	PUERTO VALLARTA	PUERTO VALLARTA	B	JUAREZ 627	48300	20.6114139	- 105.2338222
1406272X	14DPR0095D	SEJ	1 DE MAYO	PUERTO VALLARTA	PUERTO VALLARTA	B	MANUEL PEREZ TREVIÑO 540	48318	20.6448778	- 105.2126694
1406276C	14EPR1433T	SEJ	AGUSTIN FLORES CONTRERAS	PUERTO VALLARTA	PUERTO VALLARTA	B	MATAMOROS	48300	20.6081306	- 105.2346111
1406277G	14FUA0136X	SEJ	USAER PUERTO VALLARTA 3	PUERTO VALLARTA	PUERTO VALLARTA	B	MELCHOR OCAMPO 152	48320	20.6308611	- 105.2216000

1406279D	14DPR1676 Q	SEJ	MANUEL LOPEZ COTILLA	PUERTO VALLARTA	PUERTO VALLARTA	B	MILAN 163	48310	20.6369694	- 105.229644 4
1406284H	14DPR4068 H	SEJ	NETZAHUALCOYO TL	PUERTO VALLARTA	PUERTO VALLARTA	B	OBELISCO	48335	20.6746111	- 105.245872 2
1406289F	14EES0022D	SEJ	MARGARITA LEPE JASSO	PUERTO VALLARTA	PUERTO VALLARTA	B	PASEO DEL MARLIN N° 175	48328	20.6390111	- 105.215705 6
1406293F	14DPR3842L	SEJ	FRANCISCO VILLA	PUERTO VALLARTA	PUERTO VALLARTA	B	PEDRO VELEZ 340	48317	20.6829083	- 105.238766 7
1406296G	14FUA0019 H	SEJ	USAER PUERTO VALLARTA	PUERTO VALLARTA	PUERTO VALLARTA	B	PEZ VELA 52	48328	20.6353889	- 105.217958 3
1406302G	14DPR2532 A	SEJ	SALVADOR VARELA RESENDIZ	PUERTO VALLARTA	PUERTO VALLARTA	B	PLAZA RUTURI	48300	20.6531667	- 105.230555 6
1406306A	14DST0154O	SEJ	ESC. SEC. TÉC. NO. 149	PUERTO VALLARTA	PUERTO VALLARTA	B	FRESNO NO.156	48325	20.6314639	- 105.211966 7
1406308X	14DPR0277 M	SEJ	JUAN ESCUTIA	PUERTO VALLARTA	PUERTO VALLARTA	B	PUERTO TAMPICO 269	48343	20.6312694	- 105.211525 0
1406310A	14DPR252O W	SEJ	ALFREDO V BONFIL	PUERTO VALLARTA	PUERTO VALLARTA	B	PULPITO 407	48380	20.6013000	- 105.232097 2
1406317G	14EPR1130Z	SEJ	ADOLFO LOPEZ MATEOS	PUERTO VALLARTA	PUERTO VALLARTA	B	RIO AMECA 759	48340	20.6221972	- 105.219991 7
1406320C	14EPR1049Y	SEJ	BASILIO VADILLO	PUERTO VALLARTA	PUERTO VALLARTA	B	RIO ZULA	48300	20.6260722	- 105.218738 9
1406328B	14DPR255O Q	SEJ	AGUSTIN FLORES CONTRERAS	PUERTO VALLARTA	PUERTO VALLARTA	B	SOR JUANA INES DE LA CRUZ 245	48360	20.6084556	- 105.225372 2
1406331X	14EPR0434L	SEJ	15 DE MAYO	PUERTO VALLARTA	PUERTO VALLARTA	B	URUGUAY 225	48350	20.6175167	- 105.230861 1
1406332B	14DPR1674S	SEJ	LAZARO CARDENAS DEL RIO	PUERTO VALLARTA	PUERTO VALLARTA	B	VENUSTIANO CARRANZA	48380	20.6028833	- 105.237738 9
1406359A	14EPR0430P	SEJ	VEINTIUNO DE MARZO	LAS JUNTAS	PUERTO VALLARTA	B	MANUEL M DIEGUEZ 191	48291	20.7016528	- 105.246786 1
1406360K	14DPR2227S	SEJ	EL PENSADOR MEXICANO	LAS JUNTAS	PUERTO VALLARTA	B	PINO SUAREZ 225	48291	20.6980583	- 105.245455 6
1412606E	14EPR1566J	SEJ	JOSE OTHON DE AGUINAGA	PUERTO VALLARTA	PUERTO VALLARTA	B	GOLONDRINA	48290	20.6138917	- 105.231588 9
DIF_MUN_0	DIF_MUN_0	DIF	N/D	N/D	PUERTO	B	MILENIO # 143	N/D	20.6220180	- 105.228457

66	66				VALLARTA		COL. LA AURORA			0
JCSSA00424 2	JCSSA00424 2	SSJ	MODULO PUERTO VALLARTA	PUERTO VALLARTA	PUERTO VALLARTA	B	JUAREZ # 957	48300	20.6133333	- 105.231111 1
SSJ_355	JCSSA00426 6	SSJ	C.S. DR. ROBERTO MENDIOLA ORTA	PUERTO VALLARTA	PUERTO VALLARTA	B	RIVERA DEL RIO # 200 PUERTO VALLARTA	48380	20.6133333	- 105.231111 1
SSJ_357	JCSSA00428 3	SSJ	C.S.PUERTO VALLARTA (CENTRO)	PUERTO VALLARTA	PUERTO VALLARTA	B	JUAREZ # 957 (CENTRO)	48300	20.6133333	- 105.231111 1
SSJ_362	JCSSA01270 1	SSJ	OFICINAS ADMINISTRATIVA S	PUERTO VALLARTA	PUERTO VALLARTA	B	CALLE JUAREZ # 955 Y JESUS LANGARICA	48350	20.6147450	- 105.231309 0
SSJ_363	JCSSA01285 3	SSJ	ALMACÉN	PUERTO VALLARTA	PUERTO VALLARTA	B	CALLE JUAREZ # 956 CENTRO	48350	20.6143770	- 105.231607 0
SSJ_364	JCSSA01298 1	SSJ	LABORATORIO DE SALUD PUBLICA	PUERTO VALLARTA	PUERTO VALLARTA	B	JUAREZ # 956 CENTRO	48350	20.6143770	- 105.231607 0
112IDEFT	112IDEFT	IDEFT	PUERTO VALLARTA	PUERTO VALLARTA	PUERTO VALLARTA	B	HERMENEGILDO GALEANA # 534 COL. LOMA BONITA C.P. 48291	N/D	20.7053310	- 105.239039 0
1406172H	14EPR0909H	SEJ	IGNACIO ZARAGOZA SAGUIN	PUERTO VALLARTA	PUERTO VALLARTA	B	8 DE AGOSTO	48290	20.6729778	- 105.196719 4
1406175X	14EPR0794X	SEJ	JOSE MARIA MORELOS Y PAVON	PUERTO VALLARTA	PUERTO VALLARTA	B	ABASOLO 622	48290	20.6666778	- 105.214197 2
1406180B	14DPR3974C	SEJ	EFRAIN GONZALEZ LUNA	PUERTO VALLARTA	PUERTO VALLARTA	B	ALDAMA 676	48320	20.6631417	- 105.210911 1
1406181F	14DPR3861Z	SEJ	MIGUEL HIDALGO Y COSTILLA	PUERTO VALLARTA	PUERTO VALLARTA	B	ALEMANIA 675	48290	20.6581472	- 105.200891 7
1406188A	14DPR3975B	SEJ	IGNACIO M ALTAMIRANO	PUERTO VALLARTA	PUERTO VALLARTA	B	AVENIDA DE LOS FILOSOFOS 569	48290	20.6727500	- 105.209627 8
1406212H	14DST0015N	SEJ	ESC. SEC. TÉC. NO. 15	PUERTO VALLARTA	PUERTO VALLARTA	B	KM. 5.5 CARRET. AL AEROPUERTO	48290	20.6617806	- 105.244936 1
1406217F	14ETC0007C	SEJ	CECYTEJ 7	PUERTO VALLARTA	PUERTO VALLARTA	B	COREA DEL SUR 560	48290	20.6535500	- 105.199600 0
1406218J	14DPR3909C	SEJ	MARGARITA MAZA DE JUAREZ	PUERTO VALLARTA	PUERTO VALLARTA	B	CRISANTEMO 1264	48290	20.6668222	- 105.219788 9
1406219C	14DTV0320J	SEJ	PEDRO BRAVO RUIZ	PUERTO VALLARTA	PUERTO VALLARTA	B	DURANGO # 473 COL. MOJONERAS	48290	20.6855139	- 105.222722 2
1406225K	14DPR3922X	SEJ	JUAN RULFO	PUERTO	PUERTO	B	ENCINO	48315	20.6592250	- 105.225261

				VALLARTA	VALLARTA					1
1406252E	14DES0056V	SEJ	GUILLERMO MARTINEZ MORA	PUERTO VALLARTA	PUERTO VALLARTA	B	LIBIA 1055	48290	20.6658556	- 105.1972500
1406269B	14DPR3810T	SEJ	BENITO JUAREZ	PUERTO VALLARTA	PUERTO VALLARTA	B	MANANTIAL	48370	20.5982250	- 105.2235861
1406271E	14DES0091A	SEJ	DR. VALENTIN GOMEZ FARIAS	PUERTO VALLARTA	PUERTO VALLARTA	B	MANANTIAL N° 753 COL.BUENOS AIRES	48370	20.5979861	- 105.2234167
1406280C	14EPR1048Z	SEJ	LOS VOLCANES	PUERTO VALLARTA	PUERTO VALLARTA	B	NEVADO DE TOLUCA	48290	20.6762667	- 105.1822306
1406282K	14DPR3973D	SEJ	JOSE GONZALEZ TORRES	PUERTO VALLARTA	PUERTO VALLARTA	B	NARCIZO MENDOZA 240	48327	20.6412250	- 105.2075556
1406285A	14DPR4076Q	SEJ	INDEPENDENCIA	PUERTO VALLARTA	PUERTO VALLARTA	B	OBSIDIANA 624	48290	20.6654889	- 105.1891528
1406303K	14DPR4078O	SEJ	AMADO NERVO	PUERTO VALLARTA	PUERTO VALLARTA	B	PREPARATORIA 200	48338	20.6605083	- 105.2379361
1406311E	14DPR3648H	SEJ	JUAN RULFO	PUERTO VALLARTA	PUERTO VALLARTA	B	RAYO 291	48340	20.6252444	- 105.2104333
1406339H	14EPR0639E	SEJ	MANUEL LOPEZ COTILLA	MISMALOYA	PUERTO VALLARTA	B	KM. 12 CARRETERA BARRA DE NAVIDAD	48294	20.5319528	- 105.2938111
1406343H	14DPR0367E	SEJ	15 DE MAYO	IXTAPA	PUERTO VALLARTA	B	ALCATRAZ 151	48280	20.7200278	- 105.1986139
1406344A	14DST0123V	SEJ	ESC. SEC. TÉC. NO. 56	IXTAPA	PUERTO VALLARTA	B	ALDAMA NO. 260 IXTAPA	48280	20.7169583	- 105.2007111
1406345E	14DPR3644L	SEJ	NIÑOS HEROES	IXTAPA	PUERTO VALLARTA	B	AVENIDA DE LOS MAESTROS 4	48280	20.7219806	- 105.2053222
1406350X	14DPR2586E	SEJ	TIERRA Y LIBERTAD	IXTAPA	PUERTO VALLARTA	B	INDEPENDENCIA 171	48280	20.7157361	- 105.2066222
1406353J	14EPR0917Q	SEJ	FRANCISCO MEDINA ASCENCIO	IXTAPA	PUERTO VALLARTA	B	PELICANO 314	48280	20.7141806	- 105.2146333
1406355G	14EES0041S	SEJ	IGNACIO LUIS VALLARTA OGAZÓN	LAS JUNTAS	PUERTO VALLARTA	B	CARR. A LAS PALMAS NO. 266	48291	20.6943194	- 105.2437333
1406361D	14ECB0007N	SEJ	COLEGIO DE BACHILLERES 7	LAS JUNTAS	PUERTO VALLARTA	B	PINO SUAREZ 311	48291	20.6950028	- 105.2474250
1406364E	14DPR0358X	SEJ	RAFAEL RAMIREZ	LAS PALMAS DE	PUERTO	B	CONSTITUCION	48333	20.8244194	- 105.101319

				ARRIBA	VALLARTA		587			4
1406365X	14DES0075J	SEJ	IGNACIO L. VALLARTA	LAS PALMAS DE ARRIBA	PUERTO VALLARTA	B	REVOLUCION S/N	48260	20.8265111	- 105.1056972
1406366B	14DPR2919C	SEJ	PEDRO MORENO	PLAYA GRANDE (SAN PEDRO)	PUERTO VALLARTA	B	LIBERTAD	48333	20.6500028	- 105.1907556
1406510C	14DPR2918D	SEJ	JOSE MA MORELOS Y PAVON	BOCA DE TOMATLAN	PUERTO VALLARTA	B	CONOCIDO	48292	20.5122306	- 105.3152000
1406539J	14DTV0274O	SEJ	LEONA VICARIO	BOCA DE TOMATLAN	PUERTO VALLARTA	B	CONOCIDO	48292	20.5122306	- 105.3152000
1406544C	14DTV0468B	SEJ	VICENTE GUERRERO	MISMALOYA	PUERTO VALLARTA	B	ELIZBET TAYLOR # 512-A	48294	20.5319528	- 105.2938111
1406551D	14EPR0150F	SEJ	NIÑO ARTILLERO	LA PUNTA NEGRA	PUERTO VALLARTA	B	CONOCIDO	48333	20.5633389	- 105.2549222
1406553A	14DPR3863Y	SEJ	FRANCISCO VILLA	PUERTO VALLARTA	PUERTO VALLARTA	B	DOM CON	48290	20.6770611	- 105.1991167
1406554E	14DST0140L	SEJ	ESC. SEC. TÉC. NO. 132	PUERTO VALLARTA	PUERTO VALLARTA	B	16 DE SEP. Y COREA DEL SUR	48290	20.6526333	- 105.1997583
1411345K	14DTV0561H	SEJ	JOSÉ VASCONCELOS	PLAYA GRANDE (SAN PEDRO)	PUERTO VALLARTA	B	AV. PLAYA GRANDE # 1256	48333	20.6500028	- 105.1907556
1411569K	14EMS0023L	SEJ	EMSAD LAS PALMAS	LAS PALMAS DE ARRIBA	PUERTO VALLARTA	B	REVOLUCION	48333	20.8241611	- 105.0999194
1412116B	14UBH0054K	SEJ	ESCUELA REGIONAL DE PUERTO VALLARTA	PUERTO VALLARTA	PUERTO VALLARTA	B	21 DE MARZO 500	48290	20.6627500	- 105.2160611
1412120B	14DES0125A	SEJ	N/C	IXTAPA	PUERTO VALLARTA	B	PAVO REAL (FLAMINGOS Y GAVIOTAS)	48290	20.7147222	- 105.2049222
1412121F	14UBH0140G	SEJ	MODULO IXTAPA (PUERTO VALLARTA)	IXTAPA	PUERTO VALLARTA	B	VICENTE GUERRERO	48280	20.7180833	- 105.1992194
1412610E	14EPR1565K	SEJ	MARIA DEL ROSARIO PLASCENCIA GARCIA	IXTAPA	PUERTO VALLARTA	B	JALISCO	48238	20.7147222	- 105.2049222
SC_138	SC_138	SC	BIBLIOTECA PUBLICA DE PUERTO VALLARTA	PUERTO VALLARTA (PATRONATO)	PUERTO VALLARTA	B	AV. FRANCISCO VILLA #. 1001	48310	20.6379440	- 105.2227430
SSJ_356	JCSSA004271	SSJ	C.S. RAFAEL CUEVA ZEPEDA	PUERTO VALLARTA	PUERTO VALLARTA	B	ABASOLO # 88 EL PITILLAL	48290	20.6133333	- 105.2311111

SSJ_358	JCSSA004295	SSJ	CENTRO DE SALUD IXTAPA	IXTAPA	PUERTO VALLARTA	B	JESUS MEZA Y NIÑOS HEROES	48280	20.7141667	-105.2044444
SSJ_360	JCSSA004312	SSJ	CENTRO DE SALUD LAS PALMAS	LAS PALMAS DE ARRIBA	PUERTO VALLARTA	B	PEDRO MORENO # 207	48260	20.8236111	-105.0994444
SSJ_365	JCSSA013086	SSJ	CENTRO AMBULATORIO PARA LA PREVENCION DEL SIDA E INFECCIONES DE TRANSMISIÓN SEXUAL (CAPASITS)	PUERTO VALLARTA	PUERTO VALLARTA	B	CALLE ALDAMA # 1013 COLONIA VILLAS DEL REAL	48290	20.6560100	-105.2145990
1405032D	14DST0037Z	SEJ	ESC. SEC. TÉC. NO. 37	SAN GABRIEL	SAN GABRIEL	B	AV. JUAREZ S/N.	49700	19.7446583	-103.7710361
1405033H	14EES0536B	SEJ	VENUSTIANO CARRANZA	SAN GABRIEL	SAN GABRIEL	B	BUCARELI Nº 30	49700	19.7445250	-103.7718250
1405034A	14DPR1891G	SEJ	JUAN ESCUTIA	SAN GABRIEL	SAN GABRIEL	B	CERRADA DE MORELOS	49700	19.7434778	-103.7644417
1405035E	14EPR0281Y	SEJ	JUAN RULFO VIZCAINO	SAN GABRIEL	SAN GABRIEL	B	GABINO VELASCO 21	49700	19.7482222	-103.7702278
1405038F	14FUA0183H	SEJ	USAER SAN GABRIEL	SAN GABRIEL	SAN GABRIEL	B	LOPEZ COTILLA	49700	19.7472694	-103.7690472
1405039J	14EPR0827Y	SEJ	EDMUNDO FIGUEROA	SAN GABRIEL	SAN GABRIEL	B	OCAMPO 2	49700	19.7480028	-103.7698528
1405049A	14DPR1273X	SEJ	JOSE MA MORELOS Y PAVON	LA GUADALUPE	SAN GABRIEL	B	MORELOS 6	49700	19.7358806	-103.7840500
1412305X	14UBH0148Z	SEJ	MODULO SAN GABRIEL (SAYULA)	SAN GABRIEL	SAN GABRIEL	B	CARRETERA SAN GABRIEL SAYULA KM. 1	49700	19.7454167	-103.7583306
JCSSA006704	JCSSA006704	SSJ	UNIDAD MOVIL DE SAN GABRIEL I	SAN GABRIEL	SAN GABRIEL	B	GABINO VELAZCO # 51	49700	19.7466667	-103.7686111
JCSSA006716	JCSSA006716	SSJ	UNIDAD MOVIL DE SAN GABRIEL II	SAN GABRIEL	SAN GABRIEL	B	GABINO VELAZCO # 51	49700	19.7466667	-103.7686111
SC_145	SC_145	SC	PROFA. RAMONA MICHEL	SAN GABRIEL	SAN GABRIEL	B	MARIANO MORETT # 11	47900	19.7488620	-103.7672760
SSJ_561	JCSSA006692	SSJ	CENTRO DE SALUD RURAL DE SAN GABRIEL	SAN GABRIEL	SAN GABRIEL	B	GABINO VELAZCO # 51	49700	19.7466667	-103.7686111
1402016X	14DPR2221Y	SEJ	LAZARO CARDENAS DEL RIO	SAN JUAN DE LOS LAGOS	SAN JUAN DE LOS LAGOS	B	19 DE MARZO 206	47050	21.2500222	-102.3251000

1402017B	14DPR0783S	SEJ	PEDRO MORENO	SAN JUAN DE LOS LAGOS	SAN JUAN DE LOS LAGOS	B	5 DE MAYO 23	47050	21.2474278	-	102.3286694
1402018F	14DPR1699A	SEJ	JUSTO SIERRA	SAN JUAN DE LOS LAGOS	SAN JUAN DE LOS LAGOS	B	AGUSTIN YAÑEZ 121	47000	21.2525333	-	102.3343250
1402021B	14EES0011Y	SEJ	BENINGNO ROMO	SAN JUAN DE LOS LAGOS	SAN JUAN DE LOS LAGOS	B	CALLE 2	47020	21.2581139	-	102.3332500
1402025G	14UBH0023R	SEJ	PREPARATORIA REGIONAL DE SAN JUAN DE LOS LAGOS	SAN JUAN DE LOS LAGOS	SAN JUAN DE LOS LAGOS	B	FRAY ANTONIO DE SEGOVIA	47000	21.2474167	-	102.3284694
1402026K	14DPR1702Y	SEJ	MIGUEL HIDALGO Y COSTILLA	SAN JUAN DE LOS LAGOS	SAN JUAN DE LOS LAGOS	B	GENERAL TERAN	47000	21.2487667	-	102.3424194
1402028H	14FUA0024T	SEJ	USAER SAN JUAN	SAN JUAN DE LOS LAGOS	SAN JUAN DE LOS LAGOS	B	INCAS 58	47000	21.2463722	-	102.3312389
1402030K	14DPR0784R	SEJ	FRAY ANTONIO DE SEGOVIA	SAN JUAN DE LOS LAGOS	SAN JUAN DE LOS LAGOS	B	JUAN DE LA BARRERA 45	47070	21.2366944	-	102.3364167
1402033A	14DPR2215N	SEJ	CUAUHTEMOC	SAN JUAN DE LOS LAGOS	SAN JUAN DE LOS LAGOS	B	LAZARO CARDENAS 2	47000	21.2419472	-	102.3283917
1402036B	14DPR2592P	SEJ	NETZAHUALCOYO TL	SAN JUAN DE LOS LAGOS	SAN JUAN DE LOS LAGOS	B	MARRO 20	47030	21.2566667	-	102.3288611
1402039C	14EPR0266F	SEJ	HEROES DE CHAPULTEPEC	SAN JUAN DE LOS LAGOS	SAN JUAN DE LOS LAGOS	B	PRIMAVERA 35	47000	21.2427306	-	102.3361917
1402043C	14DST0115M	SEJ	ESC. SEC. TÉC. NO. 48	SAN JUAN DE LOS LAGOS	SAN JUAN DE LOS LAGOS	B	GALEANA # 172	47095	21.2368750	-	102.3314667
1402048A	14EPR0653Y	SEJ	RITA PEREZ DE MORENO	SAN JUAN DE LOS LAGOS	SAN JUAN DE LOS LAGOS	B	VICENTE GUERRERO 38	47000	21.2434889	-	102.3349944
1412155F	14DES0122D	SEJ	N/C	SAN JUAN DE LOS LAGOS	SAN JUAN DE LOS LAGOS	B	AV. STA. CECILIA NO. 331	47000	21.2463722	-	102.3312389
DIF_MUN_073	DIF_MUN_073	DIF	N/D	N/D	SAN JUAN DE LOS LAGOS	B	CALLE ZARAGOZA NO. 142	N/D	21.2524600	-	102.3372250
GOB_073	GOB_073	GOB	PALACIO MUNICIPAL	SAN JUAN DE LOS LAGOS	SAN JUAN DE LOS LAGOS	B	SIMON HERNANDEZ 1	47000	21.2457399	-	102.3335920
JCSSA004621	JCSSA004621	SSJ	MODULO SAN JUAN I	SAN JUAN DE LOS LAGOS	SAN JUAN DE LOS LAGOS	B	INDEPENDENCIA 74 BIS	47000	21.2458333	-	102.3308333
JCSSA004633	JCSSA004633	SSJ	MODULO SAN JUAN II	SAN JUAN DE LOS LAGOS	SAN JUAN DE LOS LAGOS	B	INDEPENDENCIA 74 BIS	47000	21.2458333	-	102.3308333

JCSSA013313	JCSSA013313	SSJ	CENTRO DE ATENCION PRIMARIA EN ADICCIONES NUEVA VIDA SAN JUAN DE LOS LAGOS	SAN JUAN DE LOS LAGOS	SAN JUAN DE LOS LAGOS	B	CALLE ROSALES NO. 217, ENTRE CALLE MARGARITA Y CALLE GARDENIAS, COLONIA LOMAS VERDES	47013	21.2458333	-102.3308333
SC_147	SC_147	SC	DR. PEDRO DE ALBA	SAN JUAN DE LOS LAGOS	SAN JUAN DE LOS LAGOS	B	PASAJE PEDRO MORENO # 12 INT. 1	47000	21.2458100	-102.3345910
SSJ_384	JCSSA004645	SSJ	SAN JUAN DE LOS LAGOS	SAN JUAN DE LOS LAGOS	SAN JUAN DE LOS LAGOS	B	INDEPENDENCIA 74 BIS	47000	21.2458333	-102.3308333
SSJ_387	JCSSA013004	SSJ	UNIDAD PERIFERICA MI NUEVO SAN JUAN	SAN JUAN DE LOS LAGOS	SAN JUAN DE LOS LAGOS	B	PEDRO DE ALBA NO, 101, COL. MI NUEVO SAN JUAN	47040	21.2458333	-102.3308333
SSJ_388	JCSSA013016	SSJ	UNIDAD PERIFERICA SANTA CECILIA	SAN JUAN DE LOS LAGOS	SAN JUAN DE LOS LAGOS	B	AV. SANTA CECILIA NO. 101, COL. SANTA CECILIA	47020	21.2458333	-102.3308333
SSJ_389	JCSSA013021	SSJ	UNIDAD PERIFERICA RIVIERA	SAN JUAN DE LOS LAGOS	SAN JUAN DE LOS LAGOS	B	AV. LAZARO CARDENAS NO. 259	47069	21.2458333	-102.3308333
SSJ_390	JCSSA013033	SSJ	UNIDAD PERIFERICA LOMA LINDA	SAN JUAN DE LOS LAGOS	SAN JUAN DE LOS LAGOS	B	PROLONGACION CALLE 7 NO. 208, FRACC. SANTA TERESA	47020	21.2458333	-102.3308333
SSJ_391	JCSSA013045	SSJ	HOSPITAL COMUNITARIO DE SAN JUAN DE LOS LAGOS	SAN JUAN DE LOS LAGOS	SAN JUAN DE LOS LAGOS	B	ANDRES TERAN 118	47010	21.2458333	-102.3308333
UDG_19	UDG_19	UDG	ESC. PREPA. REG. DE SN. JUAN DE LOS L.	N/D	SAN JUAN DE LOS LAGOS	B	FRAY ANTONIO DE SEGOVIA Y 5 DE MAYO SN. JUAN DE	N/D	21.2443330	-102.3264170
113IDEFT	113IDEFT	IDEFT	SAN JULIÁN	SAN JULIAN	SAN JULIAN	B	ALAMOS NO. 14 COL. CENTRO C.P. 47170	N/D	21.0077190	-102.1713330
1402725C	14DST0127R	SEJ	ESC. SEC. TÉC. NO. 60	SAN JULIAN	SAN JULIAN	B	ALLENDE NO.133 PONIENTE	47170	21.0116444	-102.1883389
1402727K	14EPR0269C	SEJ	AGUSTIN YAÑEZ	SAN JULIAN	SAN JULIAN	B	JESUS ALDRETE 33 SUR	47170	21.0093194	-102.1754722
1402730G	14EPR0284V	SEJ	ALBERTO OROZCO ROMERO	SAN JULIAN	SAN JULIAN	B	JUAREZ 17	47170	21.0057944	-102.1820694
1402732D	14DPR2410Q	SEJ	VENUSTIANO CARRANZA	SAN JULIAN	SAN JULIAN	B	MARGARITA ALVAREZ 19	47170	21.0108278	-102.1798444
1402735E	14DML0039U	SEJ	CAM SAN JULIAN	SAN JULIAN	SAN JULIAN	B	PROLONGACION ALDAMA	47170	21.0108278	-102.1798444

1412162G	14UBH0153 K	SEJ	MODULO SAN JULIAN (TEPATITLAN)	SAN JULIAN	SAN JULIAN	B	HUNTINGTON PARK	47160	21.0097222	- 102.169361 1
CCL_FONDE REG_004	CCL_FONDE REG_004	GOB	FONDEREG - SAN JULIAN	SAN JULIAN	SAN JULIAN	B	HERMANOS ALDAMA NO. 705, SAN JULIAN, SAN JULIAN, C.P.	N/D	N/D	N/D
SC_149	SC_149	SC	ONOFRE GARCÍA PÉREZ	SAN JULIAN	SAN JULIAN	B	ALLENDE # 38 OTE.	47170	21.0098960	- 102.180710 0
SSJ_392	JCSSA00467 4	SSJ	C.S. SAN JULIÁN	SAN JULIAN	SAN JULIAN	B	HIDALGO 131 ORIENTE	47170	21.0102778	- 102.179444 4
UDG_230	UDG_230	UDG	ESC. PREPA. MODULO SAN JULIAN	N/D	SAN JULIAN	B	HUNTINTONG PARK S/N	N/D	21.0102780	- 102.179444 0
1402741B	14EPR1446X	SEJ	VICENTE VALDIVIA VAZQUEZ	SAN MIGUEL EL ALTO	SAN MIGUEL EL ALTO	B	ESPIRIDION JIMENEZ 27	47140	21.0508000	- 102.403041 7
1412169B	14UBH0145 B	SEJ	MODULO SAN MIGUEL EL ALTO (SAN JUAN DE LOS LAGOS)	SAN MIGUEL EL ALTO	SAN MIGUEL EL ALTO	B	PROLONGACION MEDINA DE LA TORRE 178	47140	21.0256667	- 102.398361 1
DIF_MUN_0 79	DIF_MUN_0 79	DIF	N/D	N/D	SAN MIGUEL EL ALTO	B	ARROYO DE MINAS NO. 64	N/D	21.0360180	- 102.398930 0
SSJ_404	JCSSA01309 1	SSJ	UNIDAD ESPECIALIZADA PARA LA ATENCION OBSTETRICA Y NEONATAL SAN MIGUEL EL ALTO	SAN MIGUEL EL ALTO	SAN MIGUEL EL ALTO	B	AQUILES SERDAN NO.151	47140	21.0297222	- 102.402222 2
1404884B	14EPR0685Q	SEJ	JACINTO CORTINA	SAYULA	SAYULA	B	MANUEL AVILA CAMACHO 229 ORIENTE	49300	19.88325278	-103.593181
1404885F	14EPR0688N	SEJ	JACINTO CORTINA	SAYULA	SAYULA	B	MANUEL AVILA CAMACHO 231 ORIENTE	49300	19.88318333	-103.592678
1404869G	14DPR0334 N	SEJ	JOSE CLEMENTE OROZCO	SAYULA	SAYULA	B	5 DE FEBRERO 138	49300	19.88648333	-103.604789
1404880H	14DPR2416K	SEJ	FRAY JUAN LARIOS	SAYULA	SAYULA	B	GALEANA 20	49300	19.89046111	-103.601492
1404881A	14DPR0335 M	SEJ	ADOLFO LOPEZ MATEOS	SAYULA	SAYULA	B	GONZALEZ ORTEGA	49300	19.88039722	-103.603586
1404895H	14DPR0326E	SEJ	ADOLFO RUIZ CORTINES	SAYULA	SAYULA	B	SOLEDAD	49300	19.88108889	-103.609397
1404897E	14DPR0863 D	SEJ	LEOPOLDO ANAYA DIAZ	SAYULA	SAYULA	B	VALLARTA 280	49300	19.87427778	-103.60065
1404894D	14EPR0684R	SEJ	SEVERO DIAZ	SAYULA	SAYULA	B	RAMON CORONA 19	49300	19.88563611	-103.601619

1412183D	14FUA0023 U	SEJ	USAER SAYULA	SAYULA	SAYULA	B	IGNACIO L VALLARTA 26 ALTOS	49300	19.883375	-103.600989
SC_163	SC_163	SC	Olivia Ramírez de Yáñez	SAYULA	SAYULA	B	Av. Juárez #. 30	49300	19.883418	-103.600838
SSI_414	JCSSA00493 0	SSJ	HOSPITAL COMUNITARIO SAYULA	SAYULA	SAYULA	B	AVENIDA MANUEL AVILA CAMACHO # 191 PON.	49300	19.88277778	-103.600556
1404875D	14EES0009J	SEJ	JAVIER GARCÍA PANIAGUA	SAYULA	SAYULA	B	CALZADA DEL EJERCITO 375	49300	19.88518056	-103.589083
DIF_CDI_00 5	DIF_CDI_005	DIF	JOAN NOVOA DE CARDENAS (SAYULA)		SAYULA	B	PROL. INDEPENDENCIA 280		19.883712	-103.590498
SC_164	SC_164	SC	Gral. Marcelino García Barragán	USMAJAC	SAYULA	B	Aquiles Serdan # 6	49330	19.874388	-103.546415
039IEE		IEEA			SAYULA	B	AQUILES SERDAN #6-B COL. CENTRO C.P. 49330		19.87483056	-103.545547
1404876H	14DPR2534Z	SEJ	FRANCISCO MARQUEZ	SAYULA	SAYULA	B	CAMPO MILITAR CORONEL MIGUEL BRIZUELA	49300	19.88564722	-103.586042
1404904X	14DPR0004 W	SEJ	FERNANDO P CRUZ H	USMAJAC	SAYULA	B	GARCIA BARRAGAN 6	49330	19.87556944	-103.54015
1404905B	14EPR0689 M	SEJ	MA ESTHER ZUNO DE ECHEVERRIA	USMAJAC	SAYULA	B	GOMEZ FARIAS 1	49330	19.87526667	-103.547108
1404906F	14DST0093R	SEJ	ESC. SEC. TEC. 93	USMAJAC	SAYULA	B	HIDALGO No.261	49330	19.87393056	-103.543767
SSI_415	JCSSA00495 4	SSJ	CENTRO DE SALUD RURAL DE USMAJAC	USMAJAC	SAYULA	B	JUAREZ # 121	49330	19.87333333	-103.543333
1412184H	14UBH0057 H	SEJ	ESCUELA PREPARATORIA REGIONAL DE SAYULA	SAYULA	SAYULA	B	MANUEL AVILA CAMACHO 192	49300	19.88330556	-103.594361
UDG_363	UDG_363	UDG	ESC. PREPA. REG. DE SAYULA		SAYULA	B	MANUEL -VILA CAMACHO #192 OTE., SAYULA JAL.		19.882778	-103.600556
JCSSA00494 2	JCSSA00494 2	SSJ	UNIDAD MOVIL DE SAYULA	SAYULA	SAYULA	B	AV.MANUEL AVILA CAMACHO # 191 PTE.	49300	19.88277778	-103.600556
		CCL	CENTRO COMUNITARIO EN LINEA	SAYULA	SAYULA	B	MARCELINO GARCIA BARRAGAN # 29	49300	19.88564722	-103.586042
1404869G	14DPR0334 N	SEJ	JOSE CLEMENTE OROZCO	SAYULA	SAYULA	B	5 DE FEBRERO 138	49300	19.8864833	- 103.604788 9
1404872C	14UBH0021	SEJ	PREPARATORIA REGIONAL DE	SAYULA	SAYULA	B	AVENIDA MANUEL AVILA CAMACHO 192	49300	19.8833056	- 103.594361

	T		SAYULA				ORIENTE			1
1404875D	14EES0009J	SEJ	JAVIER GARCÍA PANIAGUA	SAYULA	SAYULA	B	CALZADA DEL EJERCITO 375	49300	19.8851806	- 103.589083 3
1404876H	14DPR2534Z	SEJ	FRANCISCO MARQUEZ	SAYULA	SAYULA	B	CAMPO MILITAR CORONEL MIGUEL BRIZUELA	49300	19.8856472	- 103.586041 7
1404880H	14DPR2416K	SEJ	FRAY JUAN LARIOS	SAYULA	SAYULA	B	GALEANA 20	49300	19.8904611	- 103.601491 7
1404881A	14DPR0335M	SEJ	ADOLFO LOPEZ MATEOS	SAYULA	SAYULA	B	GONZALEZ ORTEGA	49300	19.8803972	- 103.603586 1
1404884B	14EPR0685Q	SEJ	JACINTO CORTINA	SAYULA	SAYULA	B	MANUEL AVILA CAMACHO 229 ORIENTE	49300	19.8832528	- 103.593180 6
1404885F	14EPR0688N	SEJ	JACINTO CORTINA	SAYULA	SAYULA	B	MANUEL AVILA CAMACHO 231 ORIENTE	49300	19.8831833	- 103.592677 8
1404886J	14DTA0019K	SEJ	CTRO DE BACHILLERATO TECN AGROPECUARIO 19	SAYULA	SAYULA	B	MARCELO LUCIANO CORTES AP 8	49300	19.8734250	- 103.606966 7
1404893K	14DST0011R	SEJ	ESC. SEC. TÉC. NO. 11	SAYULA	SAYULA	B	PROLONG. AQUIL ES SERDAN S/N.	49300	19.8752528	- 103.585841 7
1404894D	14EPR0684R	SEJ	SEVERO DIAZ	SAYULA	SAYULA	B	RAMON CORONA 19	49300	19.8856361	- 103.601619 4
1404895H	14DPR0326E	SEJ	ADOLFO RUIZ CORTINEZ	SAYULA	SAYULA	B	SOLEDAD	49300	19.8810889	- 103.609397 2
1404897E	14DPR0863D	SEJ	LEOPOLDO ANAYA DIAZ	SAYULA	SAYULA	B	VALLARTA 280	49300	19.8742778	- 103.600650 0
1404904X	14DPR0004W	SEJ	FERNANDO P CRUZ H	USMAJAC	SAYULA	B	GARCIA BARRAGAN 6	49330	19.8755694	- 103.540150 0
1404905B	14EPR0689M	SEJ	MA ESTHER ZUNO DE ECHEVERRIA	USMAJAC	SAYULA	B	GOMEZ FARIAS 1	49330	19.8752667	- 103.547108 3
1404906F	14DST0093R	SEJ	ESC. SEC. TEC. 93	USMAJAC	SAYULA	B	HIDALGO NO.261	49330	19.8739306	- 103.543766 7
1405354H	14FUA0108A	SEJ	USAER SAYULA 2	SAYULA	SAYULA	B	PROLONGACION INDEPENDENCIA 282	49300	19.8833750	- 103.600988 9
1412183D	14FUA0023U	SEJ	USAER SAYULA	SAYULA	SAYULA	B	IGNACIO L VALLARTA 26 ALTOS	49300	19.8833750	- 103.600988 9

DIF_MUN_083	DIF_MUN_083	DIF	N/D	N/D	SAYULA	B	5 DE FEBRERO # 58	N/D	19.8863100	-	103.6016330
JCSSA004942	JCSSA004942	SSJ	UNIDAD MOVIL DE SAYULA	SAYULA	SAYULA	B	AV.MANUEL AVILA CAMACHO # 191 PTE.	49300	19.8827778	-	103.6005556
SC_163	SC_163	SC	OLIVIA RAMÍREZ DE YÁNEZ	SAYULA	SAYULA	B	AV. JUÁREZ #. 30	49300	19.8834180	-	103.6008380
SC_164	SC_164	SC	GRAL. MARCELINO GARCÍA BARRAGÁN	USMAJAC	SAYULA	B	AQUILES SERDAN # 6	49330	19.8743880	-	103.5464150
SSJ_414	JCSSA004930	SSJ	HOSPITAL COMUNITARIO SAYULA	SAYULA	SAYULA	B	AVENIDA MANUEL AVILA CAMACHO # 191 PON.	49300	19.8827778	-	103.6005556
SSJ_415	JCSSA004954	SSJ	CENTRO DE SALUD RURAL DE USMAJAC	USMAJAC	SAYULA	B	JUAREZ # 121	49330	19.8733333	-	103.5433333
1407287D	14EPR1527H	SEJ	BENITO JUAREZ	TALA	TALA	B	1 DE MAYO 20	45300	20.6597778	-	103.7033667
1407288H	14DES0033K	SEJ	MANUEL M. DIEGUEZ	TALA	TALA	B	1º DE MAYO Nº35, COL. OBRERA	45300	20.6682139	-	103.7089917
1407291D	14EPR0267E	SEJ	MARGARITA MAZA DE JUAREZ	TALA	TALA	B	27 DE SEPTIEMBRE 25	45300	20.6538139	-	103.7069556
1407292H	14EPR0954U	SEJ	ADOLFO LOPEZ MATEOS	TALA	TALA	B	AMADO NERVO 50	45300	20.6543250	-	103.6960056
1407297F	14DPR2545E	SEJ	EMILIANO ZAPATA	TALA	TALA	B	CARRETERA AMECA 15	45300	20.6638583	-	103.7232556
1407298J	14DPR0005V	SEJ	CUAUHTEMOC	TALA	TALA	B	RAMON CORONA 254	45300	20.6495056	-	103.6902139
1407302B	14DPR0202W	SEJ	RICARDO FLORES MAGON	TALA	TALA	B	HELIODORO HERNANDEZ LOZA	45300	20.6431917	-	103.7121389
1407304J	14EPR1100E	SEJ	LUIS DONALDO COLOSIO	TALA	TALA	B	IGNACIO ZARAGOZA	45300	20.6595944	-	103.7119472
1407307K	14EPR0050G	SEJ	LUIS ECHEVERRIA ALVAREZ	TALA	TALA	B	JUAREZ	45300	20.6667583	-	103.7104694
1407308D	14DCT0274Z	SEJ	CETIS 161	TALA	TALA	B	JUAREZ 10	45300	20.6657750	-	103.7103250
1407310G	14EPR0691A	SEJ	LA REFORMA	TALA	TALA	B	LOPEZ MATEOS 30	45300	20.6533778	-	103.7075444

1407311K	14EPR0362I	SEJ	FRANCISCO VILLA	TALA	TALA	B	MANUEL M DIEGUEZ 50	45300	20.6530361	-	103.6968389
1407312D	14DPR0717T	SEJ	MANUEL LOPEZ COTILLA	TALA	TALA	B	NICOLAS BRAVO 107	45300	20.6434306	-	103.7027139
1407317B	14ODI0033K	SEJ	CENTRO DE DESARROLLO INFANTIL TALA	TALA	TALA	B	SIMON BOLIVAR 122	45300	20.6488944	-	103.7015500
1407318F	14EES0004O	SEJ	FORANEA NO. 17	TALA	TALA	B	SIMÓN BOLÍVAR Nº 92	45300	20.6532194	-	103.7071611
1407320X	14UBH0058G	SEJ	ESCUELA PREPARATORIA REGIONA DE TALA	TALA	TALA	B	SANTO DOMINGO	45300	20.6557500	-	103.7098111
1407325G	14DPR0909I	SEJ	NIÑOS HEROES	CUISILLOS	TALA	B	NIÑOS HEROES 2 A	45320	20.6088972	-	103.7754389
1407338J	14DPR0913V	SEJ	MANUEL M DIEGUEZ	EL REFUGIO	TALA	B	JUAREZ 29	45310	20.6704944	-	103.7381806
1407342J	14DPR0915T	SEJ	AQUILES SERDAN	SAN ISIDRO MAZATEPEC	TALA	B	LAZARO CARDENAS 28	45340	20.5236222	-	103.6121028
1407344G	14DST0058L	SEJ	ESC. SEC. TEC. 124	SAN ISIDRO MAZATEPEC	TALA	B	PROLG. HIDALGO NO 5	45340	20.5236222	-	103.6121028
1407348A	14DPR0917R	SEJ	MIGUEL HIDALGO Y COSTILLA	LA VILLITA	TALA	B	HIDALGO	45345	20.5414000	-	103.6240472
1407351H	14FUA0044G	SEJ	USAER 2 TALA	LA HIGUERA	TALA	B	GUAMUCHIL 30	45300	20.6600556	-	103.6988417
1407352A	14DPR2611N	SEJ	JOSE VASCONCELOS	LA HIGUERA	TALA	B	HIGUERA 21	45300	20.6605806	-	103.6994694
DIF_MUN_084	DIF_MUN_084	DIF	N/D	N/D	TALA	B	SIMON BOLIVAR # 122	N/D	20.6526410	-	103.7097450
SC_168	SC_168	SC	VALENTÍN GÓMEZ FARIAS	TALA	TALA	B	NICOLÁS BRAVO #. 91	45300	20.6444460	-	103.7024710
SSJ_416	JCSSA004983	SSJ	C.S TALA, COL. GUADALUPE	TALA	TALA	B	HIDALGO S/N	45300	20.6483333	-	103.7011111
SSJ_417	JCSSA004995	SSJ	TALA	TALA	TALA	B	BRIZUELA S/N	45300	20.6483333	-	103.7011111
SSJ_422	JCSSA005041	SSJ	EL REFUGIO	EL REFUGIO	TALA	B	AVENIDA GIGANTES S/N	45310	20.6708333	-	103.7375000

SSJ_423	JCSSA005053	SSJ	SAN ISIDRO MAZATEPEC	SAN ISIDRO MAZATEPEC	TALA	B	JAVIER MINA # 59	45340	20.5230556	-103.6116667
SSJ_425	JCSSA013050	SSJ	UNIDAD ESPECIALIZADA EN ATENCION OBSTETRICA Y CUIDADOS NEONATALES TALA	TALA	TALA	B	RAFAEL OCHOA MONTAÑO # 119	45300	20.6543590	-103.7105430
UDG_403	UDG_403	UDG	N/D	N/D	TALA	B	NICOLAS BRAVO S/N. ESQUINA CABAÑAS. SECT JUAREZ. C	N/D	20.6445280	-103.7025000
JCSSA005246	JCSSA005246	SSJ	UNIDAD MOVIL DE TAPALPA I	TAPALPA	TAPALPA	B	JUAN GIL PRECIADO # 15	49340	19.945	-103.758056
JCSSA005251	JCSSA005251	SSJ	UNIDAD MOVIL DE TAPALPA II	TAPALPA	TAPALPA	B	JUAN GIL PRECIADO # 15	49340	19.945	-103.758056
JCSSA005263	JCSSA005263	SSJ	UNIDAD MOVIL DE TAPALPA III	TAPALPA	TAPALPA	B	JUAN GIL PRECIADO # 15	49340	19.945	-103.758056
JCSSA013511	JCSSA013511	SSJ	CARAVANA TIPO O TAPALPA	TAPALPA	TAPALPA	B	JUAN GIL PRECIADO 15	49340	#¡VALOR!	#¡VALOR!
1404921A	14DPR1712E	SEJ	MANUEL LOPEZ COTILLA	TAPALPA	TAPALPA	B	SALIDA A SAN GABRIEL 25	49340	19.94288056	-103.762011
SC_174	SC_174	SC	Ing. Luis Enrique Bracamontes Gálvez	TAPALPA	TAPALPA	B	Agustín Yáñez #. 25	49340	19.944344	-103.757004
1404935H		SEJ	SECUNDARIA	SAN ANTONIO DE PADUA	TAPALPA	B	MORELOS # 92	49340	19.94288056	-103.762011
1404929K		SEJ	SECUNDARIA	JUANACATLAN	TAPALPA	B	ECHVERRIA S/N	49340	19.94288056	-103.762011
1404908C	14DST0010S	SEJ	ESC. SEC. TÉC. NO. 10	TAPALPA	TAPALPA	B	AV. DE LOS PASTORES NO.500	49340	19.9455917	-103.7584944
1404915D	14EPR0704O	SEJ	MA EMMA G DE BRACAMONTES	TAPALPA	TAPALPA	B	HIDALGO 140	49340	19.9462611	-103.7587167
1404921A	14DPR1712E	SEJ	MANUEL LOPEZ COTILLA	TAPALPA	TAPALPA	B	SALIDA A SAN GABRIEL 25	49340	19.9428806	-103.7620111
1405353D	14DPR2521V	SEJ	MIGUEL HIDALGO Y COSTILLA	TAPALPA	TAPALPA	B	DOM CON	49340	19.9468083	-103.7584333
SSJ_440	JCSSA005234	SSJ	CENTRO DE SALUD RURAL DE TAPALPA	TAPALPA	TAPALPA	B	JUAN GIL PRECIADO # 15	49340	19.9450000	-103.7580556
045IEE		IEEA			TECHALUTA DE MONTENEGRO	B	GUERRERO ORIENTE # 11 COL. BARRIO MARIA MAGDALENA C.P. 49230		20.07511389	-103.550233
1404909G	14DES0045P	SEJ	LAURO MONTENEGRO	TECHALUTA DE	TECHALUTA DE	B	CONSTITUCION	49230	20.07484444	-103.549636

			CASTRO	MONTENEGRO	MONTENEGRO		Nº18			
1404917A	14EPR0716T	SEJ	JOSEFA ORTIZ DE DOMINGUEZ	TECHALUTA DE MONTENEGRO	TECHALUTA DE MONTENEGRO	B	LAZARO CARDENAS 17	49250	20.07446389	-103.549136
DIF_MUN_089	DIF_MUN_089	DIF	0		TECHALUTA DE MONTENEGRO	B	CONSTITUCION # 15		20.073943	-103.552423
1404911J	14DPR1983X	SEJ	LAZARO CARDENAS DEL RIO	TECHALUTA DE MONTENEGRO	TECHALUTA DE MONTENEGRO	B	EMILIANO ZAPATA 44	49230	20.06984167	-103.550203
1404916H	14EPR0717S	SEJ	NICOLAS BRAVO	TECHALUTA DE MONTENEGRO	TECHALUTA DE MONTENEGRO	B	HIDALGO NORTE 9	49230	20.07554167	-103.551325
045IEE	045IEE	IEEA	N/D	N/D	TECHALUTA DE MONTENEGRO	B	GUERRERO ORIENTE # 11 COL. BARRIO MARIA MAGDALENA C.P. 49230	49230	20.0751139	-103.5502333
1404909G	14DES0045P	SEJ	LAURO MONTENEGRO CASTRO	TECHALUTA DE MONTENEGRO	TECHALUTA DE MONTENEGRO	B	CONSTITUCION Nº18	49230	20.0748444	-103.5496361
1404911J	14DPR1983X	SEJ	LAZARO CARDENAS DEL RIO	TECHALUTA DE MONTENEGRO	TECHALUTA DE MONTENEGRO	B	EMILIANO ZAPATA 44	49230	20.0698417	-103.5502028
1404916H	14EPR0717S	SEJ	NICOLAS BRAVO	TECHALUTA DE MONTENEGRO	TECHALUTA DE MONTENEGRO	B	HIDALGO NORTE 9	49230	20.0755417	-103.5513250
1404917A	14EPR0716T	SEJ	JOSEFA ORTIZ DE DOMINGUEZ	TECHALUTA DE MONTENEGRO	TECHALUTA DE MONTENEGRO	B	LAZARO CARDENAS 17	49250	20.0744639	-103.5491361
DIF_MUN_089	DIF_MUN_089	DIF	N/D	N/D	TECHALUTA DE MONTENEGRO	B	CONSTITUCION # 15	N/D	20.0739430	-103.5524230
JCSSA005391	JCSSA005391	SSJ	UNIDAD MOVIL DE TECHALUTA	TECHALUTA DE MONTENEGRO	TECHALUTA DE MONTENEGRO	B	OCAMPO # 29	49230	20.0738889	-103.5505556
SSJ_449	JCSSA005386	SSJ	CENTRO DE SALUD RURAL DE TECHALUTA	TECHALUTA DE MONTENEGRO	TECHALUTA DE MONTENEGRO	B	OCAMPO # 29	49230	20.0738889	-103.5505556
1402768A	14DPR0032S	SEJ	RENE NUCAMENDI SANCHEZ	TEPATITLAN DE MORELOS	TEPATITLAN DE MORELOS	B	AGUSTIN RAMIREZ 429	47600	20.8117417	-102.7678222
1402772A	14EES0523Y	SEJ	QUIRINO NAVARRO	TEPATITLAN DE MORELOS	TEPATITLAN DE MORELOS	B	ALVARO OBREGÓN Nº 775	47610	20.8172250	-102.7615250
1402780F	14DPR1999Y	SEJ	SAUL RODILES	TEPATITLAN DE MORELOS	TEPATITLAN DE MORELOS	B	AVESTRUZ 1834	47698	20.7893667	-102.7688778
1402797C	14DPR2244I	SEJ	FELIPE ANGELES	TEPATITLAN DE MORELOS	TEPATITLAN DE MORELOS	B	FRAY ANTONIO DE SEGOVIA 199	49635	20.8154944	-102.7480306
1402799K	14DPR0018Z	SEJ	MELCHOR OCAMPO	TEPATITLAN DE MORELOS	TEPATITLAN DE MORELOS	B	GARDENIAS 305	47680	20.8172250	-102.7615250

1402800B	14EPR0729X	SEJ	NIÑO ARTILLERO	TEPATITLAN DE MORELOS	TEPATITLAN DE MORELOS	B	GOMEZ FARIAS 189	47600	20.8121444	- 102.755094 4
1402803C	14EPR0484T	SEJ	5 DE MAYO DE 1862	TEPATITLAN DE MORELOS	TEPATITLAN DE MORELOS	B	GONZALEZ GALLO 280	47600	20.8208389	- 102.767611 1
1402805K	14FUA0002H	SEJ	USAER TEPATITLAN	TEPATITLAN DE MORELOS	TEPATITLAN DE MORELOS	B	GUADALUPE VICTORIA 665	47670	20.8172250	- 102.761525 0
1402813E	14EPR0733J	SEJ	MIGUEL PADILLA	TEPATITLAN DE MORELOS	TEPATITLAN DE MORELOS	B	JUSTO SIERRA 47	47640	20.8160222	- 102.770722 2
1402818C	14EST0026S	SEJ	ARTURO ERNESTO BAYARDO CASILLAS	TEPATITLAN DE MORELOS	TEPATITLAN DE MORELOS	B	MONTE CARMELO S/N	47690	20.8172250	- 102.761525 0
1402824K	14DPR1720N	SEJ	CUAUHTEMOC	TEPATITLAN DE MORELOS	TEPATITLAN DE MORELOS	B	NICOLAS BRAVO 349	47660	20.8106028	- 102.751116 7
1402830H	14DPR0116Z	SEJ	JOSE VASCONCELOS	TEPATITLAN DE MORELOS	TEPATITLAN DE MORELOS	B	PEDRO NAVARRO VENEGAS 469	47600	20.7868944	- 102.780633 3
1402833X	14DPR0988L	SEJ	16 DE SEPTIEMBRE	TEPATITLAN DE MORELOS	TEPATITLAN DE MORELOS	B	QUIRINO NAVARRO 40	47600	20.8172250	- 102.761525 0
1402837C	14DPR4027H	SEJ	FRANCISCO MEDINA ASCENCIO	TEPATITLAN DE MORELOS	TEPATITLAN DE MORELOS	B	RIO VERDE	47675	20.8051722	- 102.784391 7
1402841C	14DPR0361K	SEJ	JUSTO SIERRA MENDEZ	TEPATITLAN DE MORELOS	TEPATITLAN DE MORELOS	B	SAN FRANCISCO DE ASIS 640	47600	20.8277806	- 102.756438 9
1402842G	14DES0069Z	SEJ	LAZARO CARDENAS DEL RIO	TEPATITLAN DE MORELOS	TEPATITLAN DE MORELOS	B	SAN RAMON 366	47639	20.8172250	- 102.761525 0
1402843K	14DPR0984P	SEJ	FRANCISCO VILLA	TEPATITLAN DE MORELOS	TEPATITLAN DE MORELOS	B	TARASCOS 131	47620	20.8219806	- 102.778394 4
1412618D	14DPR4130U	SEJ	MANUEL VILLEGAS	TEPATITLAN DE MORELOS	TEPATITLAN DE MORELOS	B	CIRCUITO FLOR DE LUNA	47635	20.8172250	- 102.761525 0
JCSSA005596	JCSSA005596	SSJ	MODULO DE TEPATITLAN	TEPATITLÁN DE MORELOS	TEPATITLAN DE MORELOS	B	ALDAMA 120	47600	20.8166667	- 102.761111 1
JCSSA005613	JCSSA005613	SSJ	C.S. CAPILLA DE GUADALUPE	CAPILLA DE GUADALUPE	TEPATITLAN DE MORELOS	B	PEDRO MORENO 177	47700	20.8277778	- 102.591666 7
JCSSA013190	JCSSA013190	SSJ	UNIDAD MOVIL DE SALUD DE LA MUJER TEPATITLAN	TEPATITLÁN DE MORELOS	TEPATITLAN DE MORELOS	B	CALLE TEPEYAC NO. 90, TEPATITLAN	47600	20.8166667	- 102.761111 1

JCSSA013325	JCSSA013325	SSJ	CENTRO DE ATENCION PRIMARIA EN ADICCIONES NUEVA VIDA TEPATITLAN	TEPATITLÁN DE MORELOS	TEPATITLAN DE MORELOS	B	CALLE OCTAVIO PAZ NO. 509, ENTRE CALLE AMADO NERVO Y CALLE GONZALEZ MORIN, COLONIA LOMA BONITA	47670	20.8166667	-102.7611111
SSJ_464	JCSSA005601	SSJ	C.S. TEPATITLAN	TEPATITLÁN DE MORELOS	TEPATITLAN DE MORELOS	B	ALDAMA 120	47600	20.8166667	-102.7611111
SSJ_472	JCSSA012800	SSJ	ALMACÉN	TEPATITLÁN DE MORELOS	TEPATITLAN DE MORELOS	B	CALLE ALDAMA # 120 COL. CENTRO	47600	20.8166667	-102.7611111
SSJ_473	JCSSA012940	SSJ	LABORATORIO DE SALUD PUBLICA JUR 3 TEPATITLAN	TEPATITLÁN DE MORELOS	TEPATITLAN DE MORELOS	B	CALLE ALDAMA # 120	47600	20.8166667	-102.7611111
107IDEFT	107IDEFT	IDEFT	ACC. MOVIL TEPATITLÁN DE MORELOS	TEPATITLÁN DE MORELOS	TEPATITLAN DE MORELOS	B	ESPARZA #. 224 B COL. CENTRO C.P. 47600	N/D	20.8116060	-102.7594470
1402763C	14DPR0055C	SEJ	BELISARIO DOMINGUEZ	TEPATITLAN DE MORELOS	TEPATITLAN DE MORELOS	B	18 DE MARZO	47690	20.8051694	-102.7481806
1402775B	14DST0031E	SEJ	ESC. SEC. TÉC. NO. 31	TEPATITLAN DE MORELOS	TEPATITLAN DE MORELOS	B	AV. GLEZ. CARNICERITO NO. 920	47680	20.8108528	-102.7705750
1402790H	14DPR0989K	SEJ	MANUEL NAVARRO DE LA TORRE	TEPATITLAN DE MORELOS	TEPATITLAN DE MORELOS	B	ESPAÑITA 100	47600	20.8204111	-102.7506389
1402808A	14EPR1445Y	SEJ	JOSE VASCONCELOS	TEPATITLAN DE MORELOS	TEPATITLAN DE MORELOS	B	JOSE CORNEJO FRANCO 390	47600	20.8299083	-102.7666333
1402819G	14DPR3190B	SEJ	VALENTIN GOMEZ FARIAS	TEPATITLAN DE MORELOS	TEPATITLAN DE MORELOS	B	MONTE CHIMBORAZO 550	47600	20.8011056	-102.7587056
1402823G	14ETC0003G	SEJ	CECYTEJ 3	TEPATITLAN DE MORELOS	TEPATITLAN DE MORELOS	B	NARDOS 855	47600	20.8021111	-102.7753194
1402825D	14EES0058S	SEJ	JOSÉ ROLÓN	TEPATITLAN DE MORELOS	TEPATITLAN DE MORELOS	B	PALOMA Nº 197	47600	20.7862500	-102.7720333
1402871X	14DPR1717Z	SEJ	JOSE MA MORELOS Y PAVON	CAPILLA DE MILPILLAS (MILPILLAS)	TEPATITLAN DE MORELOS	B	JUAREZ 2	47720	20.6634806	-102.8435611
1402872B	14DST0142J	SEJ	ESC. SEC. TÉC. NO. 134	CAPILLA DE MILPILLAS (MILPILLAS)	TEPATITLAN DE MORELOS	B	ZARAGOZA S/N.	47720	20.6636194	-102.8437500
1402879H	14DPR1019E	SEJ	MIGUEL NEGRETE	PEGUEROS	TEPATITLAN DE MORELOS	B	HIDALGO 151	47715	20.9555139	-102.6677639
1402882D	14DTV0182Y	SEJ	18 DE MARZO	PEGUEROS	TEPATITLAN DE MORELOS	B	SEVILLA Y GOMEZ # 175	47715	20.9522194	-102.668744

										4
1402883H	14DML0071C	SEJ	CAM PEGUEROS	PEGUEROS	TEPATITLAN DE MORELOS	B	SOR JUANA INES DE LA CRUZ	47715	20.9522194	-102.6687444
1403165K	14DJN5754O	SEJ	LUCAS BALDERAS	SACAMECATE	TEPATITLAN DE MORELOS	B	CONOCIDO	47600	20.7944472	-102.7548583
1403329J	14DPR3076J	SEJ	CONCHITA BECERRA DE CELIS	POPOTES DE ARRIBA	TEPATITLAN DE MORELOS	B	CONOCIDO	47600	20.8325000	-102.7934722
1403417A	14DTV0563F	SEJ	BENITO JUÁREZ	POPOTES DE ARRIBA	TEPATITLAN DE MORELOS	B	CONOCIDO	47600	20.8325000	-102.7934722
1411662F	14KPR1609B	SEJ	LOS SAUCES	LOS SAUCES	TEPATITLAN DE MORELOS	B	CONOCIDO	47600	20.8402778	-102.7426361
1412221G	14UBH0060V	SEJ	ESCUELA PREPARATORIA REGIONAL DE TEPATITLAN	TEPATITLAN DE MORELOS	TEPATITLAN DE MORELOS	B	AVENIDA GONZALEZ GALLO 205	47600	20.8195833	-102.7676111
DIF_JAL_020	DIF_JAL_020	DIF	DELEGACION REGION 03 ALTOS SUR	N/D	TEPATITLAN DE MORELOS	B	AV. HIDALGO 125-24, TEPATITLÁN, JAL.	N/D	20.8132930	-102.7585480
DIF_JAL_020	DIF_JAL_020	DIF	DELEGACION REGION 03 ALTOS SUR	N/D	TEPATITLAN DE MORELOS	B	AV. HIDALGO 125-24, TEPATITLAN, JAL., , TEPATITLAN DE MORELOS, C.P.	N/D	20.8132930	-102.7585480
SC_185	SC_185	SC	JOSÉ VASCONCELOS	CAPILLA MILPILLAS	TEPATITLAN DE MORELOS	B	FRANCISCO SARABIA # 35	47720	20.6641800	-102.8429850
SC_189	SC_189	SC	SAMARTIN	TEPATITLAN DE MORELOS	TEPATITLAN DE MORELOS	B	SAMARTIN #.35, ESQ. INDEPENDENCIA	47600	20.8156240	-102.7593650
SSJ_4670	JCSSA005630	SSJ	N/D	CAPILLA DE MILPILLAS (MILPILLAS)	TEPATITLAN DE MORELOS	B	ALLENDE 30	47720	20.6630556	-102.8433333
SSJ_468	JCSSA005642	SSJ	C.S. PEGUEROS	PEGUEROS	TEPATITLAN DE MORELOS	B	HIDALGO 156	47728	20.9516667	-102.6683333
UDG_289	UDG_289	UDG	ESC. PREPA. REG. DE TEPATITLAN	N/D	TEPATITLAN DE MORELOS	B	AV. GONZ-LEZ GALLO # 205 TEPATITL-N JAL.	N/D	20.8166670	-102.7611110
UDG_290	UDG_290	UDG	N/D	N/D	TEPATITLAN DE MORELOS	B	KM. 7.5 CARR. A YAHUALICA	N/D	20.8468060	-102.7839440
1407355B	14EPR1032Y	SEJ	MARIA DEL CARMEN SAUZA MORA	TEQUILA	TEQUILA	B	AVENIDA HIDALGO 368	46400	20.8734417	-103.8426417

1407357J	14DTA0106F	SEJ	CTRO DE BACHILLERATO TECN AGROPECUARIO 106	TEQUILA	TEQUILA	B	CARRETERA INTERNACIONAL TEQUILA NAYARIT KM. 1 APARTADO POSTAL 29	46400	20.8916833	- 103.8366194
1407358C	14EML0009Z	SEJ	MERCEDES HERNANDEZ DE ORENDAIN	TEQUILA	TEQUILA	B	CRISTOBAL DE OÑATE 147	46400	20.8833306	- 103.8371083
1407359G	14EES0521Z	SEJ	FRANCISCO JAVIER SAUZA MORA	TEQUILA	TEQUILA	B	DELFINO GONZÁLEZ CHÁVEZ N° 64	46400	20.8744722	- 103.8398472
1407360F	14EPR0192E	SEJ	EDUARDO GONZALEZ	TEQUILA	TEQUILA	B	FRANCISCO I MADERO 84	46400	20.8826917	- 103.8372083
1407363G	14EPR0740T	SEJ	MANUEL M DIEGUEZ	TEQUILA	TEQUILA	B	GUADALUPE VICTORIA 20	46400	20.8830333	- 103.8366472
1407364K	14DPR2480L	SEJ	GABRIELA MISTRAL	TEQUILA	TEQUILA	B	INDEPENDENCIA 2	46400	20.8779750	- 103.8219861
1407370H	14DES0034J	SEJ	CENOBIO SAUZA	TEQUILA	TEQUILA	B	LERDO DE TEJADA # 68 COL. CENTRO	46400	20.8883056	- 103.8416028
1407373X	14DPR2578W	SEJ	FRANCISCO CUEVAS DOMINGUEZ	TEQUILA	TEQUILA	B	LOPEZ MATEOS 81	46400	20.8826722	- 103.8310639
1407375F	14DPR2150U	SEJ	MAGDALENA CUEVA Y C	TEQUILA	TEQUILA	B	MELCHOR OCAMPO 75	46400	20.8786333	- 103.8361694
1407381C	14DPR3809D	SEJ	EMILIANO ZAPATA	TEQUILA	TEQUILA	B	SAN MARTIN 309	46400	20.8935750	- 103.8393056
SC_190	SC_190	SC	MERCEDES HERNÁNDEZ DE ORENDÁIN	TEQUILA	TEQUILA	B	LERDO DE TEJEDA # 20 CASA DE LA CULTURA	46400	20.8879580	- 103.8412160
SSJ_474	JCSSA005671	SSJ		TEQUILA	TEQUILA	B	MIGUEL HIDALGO 317	46400	20.8827778	- 103.8366667
1400116X	14EIT0006Y	SEJ	INSTITUTO TECNOLÓGICO SUPERIOR DE TEQUILA	TEQUILA	TEQUILA	B	DOCTOR JOEL MAGALLANES RUBIO 501	46400	20.8767528	- 103.8270111
1407356F	14DPR2591Q	SEJ	MARIA LUISA HIDALGO Riestra	TEQUILA	TEQUILA	B	ALVARO OBREGON	46400	20.8833306	- 103.8371083
1407380J	14UBH0061U	SEJ	ESCUELA PREPARATORIA REGIONAL DE TEQUILA	TEQUILA	TEQUILA	B	SAN MARTIN 175	46400	20.8914444	- 103.8407806
1406380D	14DPR3043S	SEJ	TENOCHTITLAN	TOMATLAN	TOMATLÁN	B	20 DE NOVIEMBRE 194	48450	19.9381361	- 105.2445111

1406381H	14DPR2554 M	SEJ	20 DE NOVIEMBRE	TOMATLAN	TOMATLÁN	B	AVENIDA DEL CAMPESINO 115	48450	19.9353194	- 105.251811 1
1406385B	14EPR0779E	SEJ	DOLORES GUERRA ARRIZON	TOMATLAN	TOMATLÁN	B	GALEANA 175	48450	19.9412333	- 105.249019 4
1406386F	14EPR0778F	SEJ	AGUSTIN FLORES	TOMATLAN	TOMATLÁN	B	HIDALGO 46	48450	19.9422250	- 105.245186 1
1406387J	14DST0018K	SEJ	ESC.S EC. TÉC. NO.18	TOMATLAN	TOMATLÁN	B	INDEPENDENCIA NO.152	48450	19.9414222	- 105.249086 1
1406388C	14DTA0108 D	SEJ	CTRO DE BACHILLERATO TECN AGROPECUARIO 127	TOMATLAN	TOMATLÁN	B	KM. 1 CALLE 1 CARRETERA TOMATLAN CUMBRE	48450	19.9414222	- 105.249086 1
1406390F	14EES0504J	SEJ	PROFR. RAMÓN GARCÍA RUIZ	TOMATLAN	TOMATLÁN	B	PROL. CHAPULTEPEC Nº 677	48450	19.9374722	- 105.253711 1
1406391J	14FUA0078X	SEJ	USAER TOMATLAN	TOMATLAN	TOMATLÁN	B	TERESA GUERRA 1	48450	19.9414222	- 105.249086 1
1406408J	14DPR1118E	SEJ	JUSTO SIERRA	JOSÉ MA. MORELOS	TOMATLÁN	B	16 DE SEPTIEMBRE	48495	19.6765556	- 105.185669 4
1406410B	14EPR1503Y	SEJ	JOSE MARIA MORELOS Y PAVON	JOSÉ MA. MORELOS	TOMATLÁN	B	JESUS VAZQUEZ	48495	19.6789333	- 105.182772 2
1406431J	14DST0151R	SEJ	ESC. SEC. TÉC. NO. 143	JOSE MARIA PINO SUAREZ (NUEVO NAHUAPA)	TOMATLÁN	B	JOSE MA. PINO SUAREZ	48450	19.9478111	- 105.326866 7
1406432C	14EPR0329A	SEJ	JOSE MARIA MORELOS Y PAVON	JOSE MARIA PINO SUAREZ (NUEVO NAHUAPA)	TOMATLÁN	B	INDEPENDENCIA 506	48450	19.9478111	- 105.326866 7
1406467G	14DPR0808K	SEJ	VICTOR GALLO MARTINEZ	JOSE MARIA PINO SUAREZ (NUEVO NAHUAPA)	TOMATLÁN	B	CONOCIDO	48450	19.9478111	- 105.326866 7
1406473D	14DPR1120T	SEJ	JOSE MA MORELOS Y PAVON	GARGANTILLO (LA HACIENDA)	TOMATLÁN	B	CONOCIDO	48450	20.0189194	- 105.346588 9
1406495E	14DPR1911 D	SEJ	15 DE MAYO	GARGANTILLO (LA HACIENDA)	TOMATLÁN	B	CONOCIDO	48450	20.0189194	- 105.346588 9
1406507G	14DPR2431C	SEJ	JOSE MA PINO SUAREZ	JOSE MARIA PINO SUAREZ (NUEVO NAHUAPA)	TOMATLÁN	B	CONOCIDO	48450	19.9478111	- 105.326866 7
1406527K	14DST0039X	SEJ	ESC. SEC. TÉC. NO. 106	JOSÉ MA. MORELOS	TOMATLÁN	B	AV. VENUSTAINO CARRANZA	48495	19.6805722	- 105.179702 8

1406536X	14DTV0245T	SEJ	OCTAVIO PAZ	GARGANTILLO (LA HACIENDA)	TOMATLÁN	B	INSURGENTES PTE. # 55	48450	20.0189194	- 105.346588 9
1412269C	14UBH0143 D	SEJ	MODULO TOMATLAN (PUERTO VALLARTA)	TOMATLAN	TOMATLÁN	B	AVENIDA PROLONGACION 20 DE NOVIEMBRE 500	48450	19.9351944	- 105.240500 0
218UDGV	218UDGV	UDG VIRTUAL	CASA TOMATLÁN	N/D	TOMATLÁN	B	GALEANA #98 A, COLONIA CENTRO, TOMATLÁN, C.P.	N/D	19.9366660	- 105.253913 0
282CON	282CON	CONAFE	TOMATLAN	TOMATLÁN	TOMATLÁN	B	BERRIOZABAL #571, MPIO. TOMATLAN, TOMATLÁN, TOMATLÁN, C.P.	N/D	19.9386111	- 105.262500 0
DIF_MUN_1 01	DIF_MUN_1 01	DIF	N/D	N/D	TOMATLÁN	B	AV. DEL CAMPELINO # 155	N/D	19.9334120	- 105.251874 0
JCSSA00612 0	JCSSA00612 0	SSJ	MODULO TOMATLAN I	TOMATLÁN	TOMATLÁN	B	INDEPENDENCIA # 203	48450	19.9408333	- 105.248611 1
JCSSA00613 2	JCSSA00613 2	SSJ	MODULO TOMATLAN II	TOMATLÁN	TOMATLÁN	B	INDEPENDENCIA # 203	48450	19.9408333	- 105.248611 1
JCSSA00614 4	JCSSA00614 4	SSJ	MODULO TOMATLAN III	TOMATLÁN	TOMATLÁN	B	INDEPENDENCIA # 203	48450	19.9408333	- 105.248611 1
SC_214	SC_214	SC	JUAN LIMÓN HERNÁNDEZ	JOSÉ MA. MORELOS	TOMATLÁN	B	16 DE SEPTIEMBRE ESQUINA. MIGUEL HIDALGO	48495	19.6768650	- 105.184613 0
SC_215	SC_215	SC	FRANCISCO LANGARICA	TOMATLÁN	TOMATLÁN	B	NIÑOS HÉROES # 51	48450	19.9416360	- 105.247293 0
SSJ_516	JCSSA00611 5	SSJ	HOSPITAL COMUNITARIO TOMATLAN	TOMATLÁN	TOMATLÁN	B	INDEPENDENCIA # 203	48450	19.9408333	- 105.248611 1
SSJ_519	JCSSA00617 3	SSJ	CENTRO DE SALUD GARGANTILLO	GARGANTILLO (LA HACIENDA)	TOMATLÁN	B	NIÑOS HEROES #40	48450	20.0183333	- 105.346111 1
SSJ_521	JCSSA00619 0	SSJ	CENTRO DE SALUD JOSÉ MA. MORELOS	JOSÉ MA. MORELOS	TOMATLÁN	B	CARR. A BARRA DE NAVIDAD	48492	19.6758333	- 105.185833 3
SSJ_526	JCSSA00624 3	SSJ	CENTRO DE SALUD JOSÉ MA. PINO SUÁREZ	JOSÉ MARÍA PINO SUÁREZ (NUEVO NAHUAPA)	TOMATLÁN	B	CARRETERA BARRA DE NAVIDAD	48455	19.9472222	- 105.326388 9
UDG_152	UDG_152	UDG	N/D	N/D	TOMATLÁN	B	INDEPENDENCIA # 203	N/D	19.9408330	- 105.248611 0
1405121J	14DES0097V	SEJ	JOSE CLEMENTE OROZCO	ZAPOTILIC	ZAPOTILIC	B	CONOCIDO, FRACC. MORELOS	49630	19.6372750	- 103.449133 3

1405142G	14EPR0865A	SEJ	MARCELINO GARCIA BARRAGAN	EL CORTIJO	ZAPOTILTIC	B	LAZARO CARDENAS 3	49620	19.6875500	-	103.3559833
1411178E	14UBH0032Z	SEJ	PREPARATORIA REGIONAL DE ZAPOTILTIC	ZAPOTILTIC	ZAPOTILTIC	B	PROLONGACION MARIANO ESCOBEDO 270	49600	19.6277222	-	103.4093111
1412564H	14DPR3147N	SEJ	JOSE VASCONCELOS	ZAPOTILTIC	ZAPOTILTIC	B	CHIMALPOPOCA 17	49600	19.6341722	-	103.4203861
153IJJ	153IJJ	GOB	N/D	N/D	ZAPOTILTIC	B	FRANCISCO I. MADERO 21 INTERIOR 5	N/D	19.6263640	-	103.4171610
JCSSA007486	JCSSA007486	SSJ	UNIDAD MOVIL DE ZAPOTILTIC	ZAPOTILTIC	ZAPOTILTIC	B	JUAREZ # 149	49600	19.6247222	-	103.4158333
JCSSA007491	JCSSA007491	SSJ	CENTRO DE SALUD URBANO ZAPOTILTIC	ZAPOTILTIC	ZAPOTILTIC	B	JUAREZ # 149	49600	19.6247222	-	103.4158333
SC_266	SC_266	SC	VALENTÍN GÓMEZ FARIAS	ZAPOTILTIC	ZAPOTILTIC	B	ANDADOR HIDALGOS S/N	49600	19.6264500	-	103.4164240
1405157G	14DST0038Y	SEJ	ESC. SEC. TÉC. NO. 38	ZAPOTITLAN DE VADILLO	ZAPOTITLÁN DE VADILLO	B	CONSTITUCION S/N.	49770	19.5516917	-	103.8122306
1405158K	14DPR1648U	SEJ	RICARDO FLORES MAGON	ZAPOTITLAN DE VADILLO	ZAPOTITLÁN DE VADILLO	B	FRAY PEDRO DE GANTE	49770	19.5517972	-	103.8069833
1405160C	14EPR0869X	SEJ	BASILIO VADILLO	ZAPOTITLAN DE VADILLO	ZAPOTITLÁN DE VADILLO	B	MORELOS 20	49770	19.5461889	-	103.8133528
1412345F	14UBH0119D	SEJ	MODULO ZAPOTITLAN DE VADILLO (CD GUZMAN)	ZAPOTITLAN DE VADILLO	ZAPOTITLÁN DE VADILLO	B	PROLONGACION FRAY PEDRO DE GANTE	49770	19.5533056	-	103.8044194
187IJJ	187IJJ	IJJ	ESPACIO PODER JOVEN ZAPOTITLAN DE VADILLO	N/D	ZAPOTITLÁN DE VADILLO	B	N/D	N/D	N/D	N/D	N/D
DIF_MUN_122	DIF_MUN_122	DIF	N/D	N/D	ZAPOTITLÁN DE VADILLO	B	JUAN ORTEGA # 14	N/D	19.5453890	-	103.8116990
JCSSA007544	JCSSA007544	SSJ	UNIDAD MOVIL DE ZAPOTITLAN I	ZAPOTITLAN DE VADILLO	ZAPOTITLÁN DE VADILLO	B	FRAY PEDRO DE GANTE # 5	49770	19.5472222	-	103.8130556
JCSSA007556	JCSSA007556	SSJ	UNIDAD MOVIL DE ZAPOTITLAN II	ZAPOTITLAN DE VADILLO	ZAPOTITLÁN DE VADILLO	B	FRAY PEDRO DE GANTE # 5	49770	19.5472222	-	103.8130556
SC_268	SC_268	SC	BASILIO VADILLO	ZAPOTITLAN DE VADILLO	ZAPOTITLÁN DE VADILLO	B	ANACLETO ÁLVAREZ S/N	49770	19.5470230	-	103.8138620
SSJ_643	JCSSA007532	SSJ	CENTRO DE SALUD RURAL DE ZAPOTITLAN	ZAPOTITLAN DE VADILLO	ZAPOTITLÁN DE VADILLO	B	FRAY PEDRO DE GANTE # 5	49770	19.5472222	-	103.8130556

1410985H	14DPR0135O	SEJ	JOSE GUADALUPE MATA LOPEZ	ZAPOTLANEJO	ZAPOTLANEJO	B	FRANCISCO MEDINA ASCENCIO 37	45430	20.62278611	-103.068756
1410988X	14EPR0875H	SEJ	PRIMITIVO TOLENTINO M	ZAPOTLANEJO	ZAPOTLANEJO	B	INDUSTRIA 505	45430	20.62071667	-103.059467
1410991E	14EES0056U	SEJ	MARÍA DOLORES PACHECO ANDRADE	ZAPOTLANEJO	ZAPOTLANEJO	B	GISELLE MUÑOZ N° 23	45430	20.62278611	-103.068756
1410997G	14DES0054X	SEJ	JUAN TERRIQUEZ	ZAPOTLANEJO	ZAPOTLANEJO	B	CAMINO AL BAJIO 219	45430	20.62232222	-103.069133
1411001F	14DPR1480E	SEJ	20 DE NOVIEMBRE	ZAPOTLANEJO	ZAPOTLANEJO	B	PROLONGACION REVOLUCION	45430	20.62278611	-103.068756
1411004G	14DPR2051U	SEJ	JAIME TORRES BODET	ZAPOTLANEJO	ZAPOTLANEJO	B	UNIVERSIDAD 137	45430	20.62596111	-103.059617
1411029X	14DPR1761N	SEJ	IGNACIO RAMIREZ	ZAPOTLANEJO	ZAPOTLANEJO	B	INDUSTRIA 582	45430	20.62278611	-103.068756
1411072B	14DPR1440D	SEJ	5 DE MAYO	EL TRAPICHE	ZAPOTLANEJO	B	CONOCIDO	45430	20.61806389	-103.053478
1411110E	14DPR2195Q	SEJ	JUSTO SIERRA	LOS TEPETATES	ZAPOTLANEJO	B	CONOCIDO	45430	20.63611944	-103.0457
DIF_MUN_125	DIF_MUN_125	DIF	0		ZAPOTLANEJO	B	ANGELA PERALTA # 170		20.626716	-103.060032
JCSSA013506	JCSSA013506	SSJ	UNIDAD ESPECIALIZADA EN ATENCION OBSTETRICA Y CUIDADOS NEONATALES	ZAPOTLANEJO	ZAPOTLANEJO	B	CANTERA PIÑÓN # 516 - B	45430	#¡VALOR!	#¡VALOR!
UDG_317	UDG_317	UDG	ESC. PREPA. REG. DE ZAPOTLANEJO		ZAPOTLANEJO	B	CARRETERA ZAPOTLANEJO-TEPATITL-N KM. 1. ZAPOTLANEJ		20.622222	-103.068333
JCSSA007643	JCSSA007643	SSJ	ZAPOTLANEJO	ZAPOTLANEJO	ZAPOTLANEJO	B	CANTERA PIÑÓN # 516	45030	20.62222222	-103.068333
1410993B	14UBH0095K	SEJ	ESCUELA REGIONAL DE ZAPOTLANEJO	ZAPOTLANEJO	ZAPOTLANEJO	B	KM. 1 ANTIGUA CARRETERA A TEPATITLAN	45430	20.6332222	-103.0680306
1412350J	14UBH0065Q	SEJ	ESCUELA PREPARATORIA REGIONAL DE ZAPOTLANEJO	ZAPOTLANEJO	ZAPOTLANEJO	B	CARRETERA ZAPOTLANEJO TEPATITLAN KM. 1	45430	20.6332222	-103.0680306
1408882G	14EPR02875	SEJ	BENITO JUAREZ	ACATLAN DE JUAREZ	ACATLAN DE JUAREZ	C	ALDAMA 50	45700	20.4272000	-103.5996028
1408883K	14DPT0008G	SEJ	CONALEP ACATLAN DE JUAREZ	ACATLAN DE JUAREZ	ACATLAN DE JUAREZ	C	AVENIDA CONALEP 5	45700	20.4220278	-103.6098222
1408884D	14DPR2721T	SEJ	CUAUHTEMOC	ACATLAN DE JUAREZ	ACATLAN DE JUAREZ	C	BENITO JUAREZ 122	45700	20.4288083	-103.5908833

140885H	14DES0011Z	SEJ	VALENTIN GOMEZ FARIAS	ACATLAN DE JUAREZ	ACATLAN DE JUAREZ	C	KM.44 CARRET.A BARRA DE NAVIDAD COL. LA RESOLANA	45700	20.4239111	- 103.6027639
1408891E	14EPR0007S	SEJ	TRANQUILINO ELIZONDO	ACATLAN DE JUAREZ	ACATLAN DE JUAREZ	C	JUSTO SIERRA 20	45700	20.4219111	- 103.5932278
1408897G	14EML0032Z	SEJ	MA DE JESUS GOMEZ ORTEGA	ACATLAN DE JUAREZ	ACATLAN DE JUAREZ	C	PASEO DE LAS LIMAS 20	45700	20.4167111	- 103.5965111
1408900F	14DPR1847T	SEJ	J GUADALUPE ZUNO	BELLAVISTA	ACATLAN DE JUAREZ	C	JAVIER MINA 13	45720	20.4352000	- 103.6361667
1408901J	14DST0105F	SEJ	ESC. SEC. TÉC. NO.105	BELLAVISTA	ACATLAN DE JUAREZ	C	JUAREZ 106	45720	20.4353611	- 103.6356194
DIF_CDI_056	DIF_CDI_056	DIF	CAIC ACATLÁN DE JUÁREZ	N/D	ACATLAN DE JUAREZ	C	JUSTO SIERRA N° 12 COL. CENTRO ACATLÁN DE JUÁREZ C.P. 45700	45700	20.4221840	- 103.5927620
DIF_MUN_002	DIF_MUN_002	DIF	N/D	N/D	ACATLAN DE JUAREZ	C	JUSTO SIERRA # 12	N/D	20.4219800	- 103.5927410
JCSSA000054	JCSSA000054	SSJ	ACATLÁN DE JUÁREZ	ACATLAN DE JUAREZ	ACATLAN DE JUAREZ	C	JUSTO SIERRA NO 6	45700	20.4205556	- 103.5911111
SC_003	SC_003	SC	ENRIQUE ÁLVAREZ DEL CASTILLO	ACATLAN DE JUAREZ	ACATLAN DE JUAREZ	C	PASEO DEL RÍO S/N	45700	20.4222290	- 103.5902330
SC_004	SC_004	SC	JORGE HERNÁNDEZ LOZA	BELLAVISTA	ACATLAN DE JUAREZ	C	ÁLVARO OBREGÓN # 89	45720	20.4336980	- 103.6351790
SSJ_003	JCSSA000042	SSJ	ACATLÁN DE JUÁREZ	ACATLAN DE JUAREZ	ACATLAN DE JUAREZ	C	JUSTO SIERRA NO 26	45700	20.4205556	- 103.5911111
1406848K	14DPR0273Q	SEJ	5 DE MAYO	AHUALULCO DE MERCADO	AHUALULCO DE MERCADO	C	16 DE SEPTIEMBRE 416	46730	20.6975111	- 103.9688306
1406849D	14UBH0043E	SEJ	ESCUELA PREPARATORIA REGIONAL DE AHUALULCO DE MERCADO	AHUALULCO DE MERCADO	AHUALULCO DE MERCADO	C	20 DE NOVIEMBRE 110	46730	20.6972222	- 103.9740611
1406850C	14EPR0482V	SEJ	VALENTIN GOMEZ FARIAS	AHUALULCO DE MERCADO	AHUALULCO DE MERCADO	C	ADOLFO LOPEZ MATEOS	46730	20.6903667	- 103.9709028
1406855A	14EPR0014B	SEJ	JOSE MA MERCADO	AHUALULCO DE MERCADO	AHUALULCO DE MERCADO	C	EMILIO CARRANZA 21	46730	20.7003889	- 103.9759194
1406856E	14EPR0388Q	SEJ	LUIS MANUEL ROJAS ARRIOLA	AHUALULCO DE MERCADO	AHUALULCO DE MERCADO	C	EMILIO CARRANZA 26	46730	20.7001917	- 103.9759750
1406858B	14DPR0056B	SEJ	NIÑOS HEROES	AHUALULCO DE	AHUALULCO DE	C	HERRERA Y	46730	20.7056111	- 103.983233

				MERCADO	MERCADO		CAIRO 354			3
1406859F	14EPR0011E	SEJ	BENITO JUAREZ	AHUALULCO DE MERCADO	AHUALULCO DE MERCADO	C	HIDALGO 29	46730	20.7018306	- 103.974736 1
1406862B	14EPR0013C	SEJ	JOSE MA MERCADO	AHUALULCO DE MERCADO	AHUALULCO DE MERCADO	C	MIGUEL BRIZUELA 23	46730	20.6958056	- 103.976236 1
1406865C	14DJN1446H	SEJ	FEDERICO FROEBEL	AHUALULCO DE MERCADO	AHUALULCO DE MERCADO	C	PRESBITERO CANDIDO OJEDA 26	46730	20.7079889	- 103.977633 3
1406867K	14DES0008L	SEJ	JOSE MA. MERCADO	AHUALULCO DE MERCADO	AHUALULCO DE MERCADO	C	NTRA. SRA. DE LOS DOLORES N° 40 COL. JARDINES DE AHUALULCO	46730	20.6968750	- 103.975136 1
1406868D	14DPR2726O	SEJ	MA LUISA VALENCIA	EL CARMEN (EL CAPULIN)	AHUALULCO DE MERCADO	C	GUERRERO 101	46750	20.6533333	- 103.911055 6
1406870G	14DES0048M	SEJ	LUIS MANUEL ROJAS	EL CARMEN (EL CAPULIN)	AHUALULCO DE MERCADO	C	VIRGINIO MATA N° 13	46750	20.6540556	- 103.912527 8
1406877B	14DPR2743E	SEJ	EMILIANO ZAPATA	SANTA CRUZ DE BARCENAS (SANTA CRUZ)	AHUALULCO DE MERCADO	C	MARIANO BARCENAS 15	46740	20.6694500	- 104.001836 1
1406878F	14DTV0275N	SEJ	MARIANO BARCENAS	SANTA CRUZ DE BARCENAS (SANTA CRUZ)	AHUALULCO DE MERCADO	C	SAN ISIDRO # 6	46740	20.6694500	- 104.001836 1
14FMB0028F	14FMB0028F	SEJ	CENTRO DE MAESTROS 1427	AHUALULCO DE MERCADO	AHUALULCO DE MERCADO	C	PRESBITERO CANDIDO OJEDA 26	46730	20.7008361	- 103.976555 6
CCR_226	CCR_226	SDH	CASA MAYOR CASA SOCIAL PARA ADULTOS MAYORES A.C.	AHUALULCO DE MERCADO	AHUALULCO DE MERCADO	C	ALVARO OBREGON N° 1	N/D	20.7019556	- 103.973736 1
JCSSA000071	JCSSA000071	SSJ	EEC. AHUALULCO SALUD RURAL	AHUALULCO DE MERCADO	AHUALULCO DE MERCADO	C	COLON 25 EL COPAL	46730	20.7002778	- 103.976111 1
SC_005	SC_005	SC	DR. URIBE CASILLAS	AHUALULCO DE MERCADO	AHUALULCO DE MERCADO	C	DR. LEONARDO OLIVA # 5-A	46730	20.7057100	- 103.972486 0
SSJ_004	JCSSA000066	SSJ	AHUALULCO DE MERCADO	AHUALULCO DE MERCADO	AHUALULCO DE MERCADO	C	COLON 25 EL COPAL	46730	20.7002778	- 103.976111 1
SSJ_005	JCSSA000083	SSJ	EL CARMEN DE ORDAZ	EL CARMEN (EL CAPULIN)	AHUALULCO DE MERCADO	C	RIO LERMA S/N	46750	20.6530556	- 103.910555 6
SSJ_007	JCSSA000100	SSJ	SANTA CRUZ DE BARCENAS	SANTA CRUZ DE BÁRCENAS (SANTA CRUZ)	AHUALULCO DE MERCADO	C	SAN ISIDRO #1	46750	20.6688889	- 104.001388 9
UDG_411	UDG_411	UDG	ESC. PREPA. REG. DE AHUALULCO	N/D	AHUALULCO DE MERCADO	C	CALLE 20 DE NOVIEMBRE #110 AHUALULCO DE M. JAL.	N/D	20.7002780	- 103.976111 0

366SDH		SDH		GUADALAJARA	ÁLVARO OBREGÓN 980	C			0	0
052IEE	052IEE	INEEJAD	AUTLÁN DE NAVARRO - SECUNDARIA #96	N/D	AUTLÁN DE NAVARRO	C	CIRUELO #282 COL. CAMICHINES C.P. 48900,, AUTLÁN DE NAVARRO, C.P.	48900	19.7583440	- 104.3714320
053IEE	053IEE	IEEA	N/D	N/D	AUTLÁN DE NAVARRO	C	HIDALGO # 247 COL. CENTRO C.P. 48900	48900	19.7720806	- 104.3612389
054IEE	054IEE	IEEA	N/D	N/D	AUTLÁN DE NAVARRO	C	20 DE NOVIEMBRE # 45 COL. CENTRO C.P. 48900	48900	19.7723361	- 104.3702611
059IEE	100IDEFT	IEEA	N/D	N/D	AUTLÁN DE NAVARRO	C	CARLOS SANTANA #248-2 COL.CENTRO C.P.48900 JUNTO AL AUDITORIO DE LA SOLIRADIRAD	48900	19.7762333	- 104.3600417
103IDEFT	103IDEFT	IDEFT	AUTLÁN DE NAVARRO	AUTLAN DE NAVARRO	AUTLÁN DE NAVARRO	C	12 DE OCTUBRE NO. 247 COL. LAS AMERICAS C.P. 48900	N/D	19.7592610	- 104.3597640
131IJJ	131IJJ	IJJ	ESPACIO PODER JOVEN AUTLAN DE NAVARRO	N/D	AUTLÁN DE NAVARRO	C	AV. HIDALGO # 247 C.P. 48900 COL. CENTRO, AUTLAN DE NAVARRO, JALISCO.	48900	19.7722470	- 104.3609570
1405670J	14EPR0471P	SEJ	REFORMA	AUTLAN DE NAVARRO	AUTLÁN DE NAVARRO	C	ABASOLO 614	48900	19.7835722	- 104.3660028
1405672G	14DES0006N	SEJ	MANUEL LOPEZ COTILLA	AUTLAN DE NAVARRO	AUTLÁN DE NAVARRO	C	OBREGON Y ADAN URIBE S/N FRACC. PUERTA DE LA COSTA	48900	19.7709500	- 104.3589694
1405676A	14UBH0015I	SEJ	PREPARATORIA REGIONAL DE AUTLAN	AUTLAN DE NAVARRO	AUTLÁN DE NAVARRO	C	AVENIDA INDEPENDENCIA 3	48900	19.7604722	- 104.3558306
1405677E	14EPR0106S	SEJ	CHAPULTEPEC	AUTLAN DE NAVARRO	AUTLÁN DE NAVARRO	C	AVENIDA INDEPENDENCIA NACIONAL 1020	48900	19.7948361	- 104.3586083
1405680A	14DPR3631H	SEJ	NICOLAS BRAVO	AUTLAN DE NAVARRO	AUTLÁN DE NAVARRO	C	CARLOS PELLICER 280	48900	19.7568083	- 104.3794833
1405681E	14DPR2822R	SEJ	PAULINO NAVARRO	AUTLAN DE NAVARRO	AUTLÁN DE NAVARRO	C	CASIMIRO CASTILLO 237	48900	19.7676833	- 104.3637250
1405682X	14DES0105N	SEJ	JAIME LLAMAS GARCÍA	AUTLAN DE NAVARRO	AUTLÁN DE NAVARRO	C	CIRUELO NO. 282	48900	19.7591278	- 104.3716750
1405684F	14DPR3459P	SEJ	CUAUHEMOC	AUTLAN DE	AUTLÁN DE	C	CLEMENTE	48900	19.7787667	- 104.362847

				NAVARRO	NAVARRO		AMAYA 198			2
1405685J	14DPR3458 Q	SEJ	FELIPE ANGELES	AUTLAN DE NAVARRO	AUTLÁN DE NAVARRO	C	CLEMENTE OROZCO 9	48900	19.7876861	- 104.366752 8
1405686C	14EES0522Z	SEJ	J. JESÚS VELAZQUEZ GÓMEZ	AUTLAN DE NAVARRO	AUTLÁN DE NAVARRO	C	CONSTITUCIÓN N° 70	48900	19.7681556	- 104.364044 4
1405688K	14FUA0102 G	SEJ	USAER AUTLAN 2	AUTLAN DE NAVARRO	AUTLÁN DE NAVARRO	C	CORONA ARAIZA 666	48900	19.7685139	- 104.381388 9
1405689D	14DPR3052Z	SEJ	IGNACIO ALDAMA	AUTLAN DE NAVARRO	AUTLÁN DE NAVARRO	C	ENRIQUE GONZALEZ MARTINEZ 125	48900	19.7623639	- 104.378127 8
1405693D	14DPR0342 W	SEJ	MARCELINO GARCIA BARRAGAN	AUTLAN DE NAVARRO	AUTLÁN DE NAVARRO	C	FRANCISCO GONZALEZ BOCANEGRA 25	48900	19.7741000	- 104.377650 0
1405694H	14EPR0303T	SEJ	MARIA CONCEPCION BECERRA DE CELIS	AUTLAN DE NAVARRO	AUTLÁN DE NAVARRO	C	FRANCISCO GONZALEZ BOCANEGRA 179	48900	19.7664194	- 104.377391 7
1405700H	14DPR3391Z	SEJ	NARCISO MENDOZA	AUTLAN DE NAVARRO	AUTLÁN DE NAVARRO	C	J ANTONIO TORRES 442	48900	19.7667250	- 104.356661 1
1405701A	14DST0007E	SEJ	ESC. SEC. TÉC. NO. 7	AUTLAN DE NAVARRO	AUTLÁN DE NAVARRO	C	JAIME LLAMAS GARCÍA S/N	48900	19.7699333	- 104.380872 2
1405702E	14DDI0009E	SEJ	CENDI 6	AUTLAN DE NAVARRO	AUTLÁN DE NAVARRO	C	JUAN VALDIVIA	48900	19.7651444	- 104.354252 8
1405704B	14DPR1653F	SEJ	CASIMIRO CASTILLO	AUTLAN DE NAVARRO	AUTLÁN DE NAVARRO	C	LAUREL 261	48900	19.7550556	- 104.367594 4
1405708G	14EPR0988K	SEJ	FRANCISCA GARCIA MANCILLA	AUTLAN DE NAVARRO	AUTLÁN DE NAVARRO	C	MANUEL DOBLADO 199	48900	19.7660333	- 104.373288 9
1405710J	14DPR0245 U	SEJ	MARIA MARES	AUTLAN DE NAVARRO	AUTLÁN DE NAVARRO	C	MARIANO ESCOBEDO 164	48900	19.7724417	- 104.371019 4
1405716A	14DPR3457R	SEJ	BENITO JUAREZ	AUTLAN DE NAVARRO	AUTLÁN DE NAVARRO	C	PINO SUAREZ 78	48900	19.7886444	- 104.372633 3
1405717E	14DPR3632 G	SEJ	EMILIANO ZAPATA	AUTLAN DE NAVARRO	AUTLÁN DE NAVARRO	C	RIO BRAVO	48900	19.7561083	- 104.353750 0
1405718X	14DJN0372Z	SEJ	MARIA DOLORES ZEPEDA	AUTLAN DE NAVARRO	AUTLÁN DE NAVARRO	C	ROSARIO CASTELLANOS 225	48900	19.7618806	- 104.378827 8
1405719B	14DPR2143K	SEJ	LUIS DONALDO COLOSIO MURRIETA	AUTLAN DE NAVARRO	AUTLÁN DE NAVARRO	C	ROSENDO GARCIA CASTRO 14	48900	19.7752583	- 104.356322 2
1405745C	14DPR2814I	SEJ	RAFAEL RAMIREZ	EL CHANTE	AUTLÁN DE NAVARRO	C	JUAN ESCUTIA 2	48918	19.7192139	- 104.203780

										6
1405746G	14EPR0990Z	SEJ	MORELOS	EL CHANTE	AUTLÁN DE NAVARRO	C	LIBERTAD 8	48918	19.7192139	- 104.203780 6
1405747K	14EPR0111D	SEJ	INDEPENDENCIA	EL CHANTE	AUTLÁN DE NAVARRO	C	MORELOS 16	48918	19.7192139	- 104.203780 6
1405749H	14DST0084J	SEJ	ESC. SEC. TÉC. NO. 84	EL CHANTE	AUTLÁN DE NAVARRO	C	VENUSTIANO CARRANZA NO.50	48918	19.7192139	- 104.203780 6
1405774E	14DPR1993 D	SEJ	VICENTE GUERRERO	PUERTA DE LA CAJA	AUTLÁN DE NAVARRO	C	HIDALGO 3	48900	19.7444889	- 104.368230 6
1411941A	14FUA0022V	SEJ	USAER AUTLAN	AUTLAN DE NAVARRO	AUTLÁN DE NAVARRO	C	ANGEL MARTINEZ 73	48900	19.7699472	- 104.369761 1
1411942E	14UBH0046 B	SEJ	ESCUELA PREPARATORIA REGIONAL DE AUTLAN	AUTLAN DE NAVARRO	AUTLÁN DE NAVARRO	C	AVENIDA UNIVERSIDAD DE GUADALAJARA 407	48900	19.7604722	- 104.355830 6
1412582D	14DES0130 M	SEJ	N/C	AUTLAN DE NAVARRO	AUTLÁN DE NAVARRO	C	PROL. LÓPEZ RAYÓN (ENTRE MARIANO AZUELA Y FAUSTO MICHEL)COL. PRIMAVERA	48900	19.7714333	- 104.369897 2
273CON	273CON	GOB	N/D	N/D	AUTLÁN DE NAVARRO	C	N/D	N/D	N/D	N/D
DIF_CDI_00 6	DIF_CDI_006	DIF	CDI AUTLAN	N/D	AUTLÁN DE NAVARRO	C	NEZAHUALCOYO TL 55	N/D	19.8837120	- 103.590498 0
DIF_JAL_02 5	DIF_JAL_025	DIF	DELEGACION REGIÓN 08 COSTA SUR	N/D	AUTLÁN DE NAVARRO	C	VENUSTIANO CARRANZA 124/OBREGÓN NO. 168 PLANTA BAJA, COL. CENTRO, AUTLAN DE NAVARRO	N/D	19.7715570	- 104.368185 0
DIF_JAL_02 5	DIF_JAL_025	DIF	DELEGACION REGION 08 COSTA SUR	N/D	AUTLÁN DE NAVARRO	C	VENUSTIANO CARRANZA 124, , AUTLAN DE NAVARRO, C.P.	N/D	19.7715570	- 104.368185 0
DIF_MUN_0 14	DIF_MUN_0 14	DIF	N/D	N/D	AUTLÁN DE NAVARRO	C	OBREGON # 262	N/D	19.7712090	- 104.360849 0
JCSSA00064 3	JCSSA00064 3	SSJ	MODULO AUTLAN	AUTLAN DE NAVARRO	AUTLÁN DE NAVARRO	C	JOSE MA. MERCADO NO. 146	48900	19.7708333	- 104.369444 4
JCSSA00065 5	JCSSA00065 5	SSJ	UNIDAD MOVIL DENTAL	AUTLAN DE NAVARRO	AUTLÁN DE NAVARRO	C	JOSE MA. MERCADO NO. 146	48900	19.7708333	- 104.369444 4
SC_030	SC_030	SC	GRAL. PAULINO	AUTLAN DE	AUTLÁN DE	C	AV. CARLOS SANTANA # 248-	48900	19.7762820	- 104.360760

			NAVARRO	NAVARRO	NAVARRO		2			0
SSJ_051	JCSSA000631	SSJ	HOSPITAL REGIONAL DE AUTLAN	AUTLAN DE NAVARRO	AUTLÁN DE NAVARRO	C	PROL. MATAMOROS 810 PUERTA DEL SOL	48900	19.7708333	- 104.3694444
SSJ_052	JCSSA000660	SSJ	COLONIA EJIDAL	AUTLAN DE NAVARRO	AUTLÁN DE NAVARRO	C	CALLE ABEDUL NO. 52 AUTLAN	48900	19.7708333	- 104.3694444
SSJ_053	JCSSA000672	SSJ	ARQUITOS	AUTLAN DE NAVARRO	AUTLÁN DE NAVARRO	C	MUTUALISMO NO. 63 B	48900	19.7708333	- 104.3694444
SSJ_054	JCSSA000684	SSJ	AUTLÁN	AUTLAN DE NAVARRO	AUTLÁN DE NAVARRO	C	JOSE MARIA MERCADO NO. 146	48900	19.7708333	- 104.3694444
SSJ_057	JCSSA000713	SSJ	EL CHANTE	EL CHANTE	AUTLÁN DE NAVARRO	C	RAMON CORONA NO. 1	48918	19.7186111	- 104.2033333
SSJ_060	JCSSA012696	SSJ	OFICINAS ADMINISTRATIVAS	AUTLAN DE NAVARRO	AUTLÁN DE NAVARRO	C	JOSE MARIA MRCADO # 146 AUTLAN	48900	19.7691970	- 104.3656510
SSJ_061	JCSSA012841	SSJ	ALMACÉN	AUTLAN DE NAVARRO	AUTLÁN DE NAVARRO	C	CALLE ANTONIO TORRES # 172 CENTRO	48900	19.7660550	- 104.3598390
SSJ_062	JCSSA012976	SSJ	LABORATORIO DE SALUD PUBLICA JUR. 7 AUTLAN	AUTLAN DE NAVARRO	AUTLÁN DE NAVARRO	C	CALLE JOSE MARIA MERCADO # 146	48900	19.7691970	- 104.3656510
UDG_196	UDG_196	UDG	ESC. PREPA. REG.DE AUTLAN	N/D	AUTLÁN DE NAVARRO	C	AV. INDEPENDENCIA NACIONAL Y CLEMENTE. AMAYA #3	N/D	19.7708330	- 104.3694440
1403499C	14DST0074C	SEJ	ESC. SEC. TÉC. NO. 74	AYOTLAN	AYOTLÁN	C	EMILIANO ZAPATA S/N.	47930	20.5339389	- 102.3266083
1403502B	14EPR0116Z	SEJ	IGNACIO ZARAGOZA	AYOTLAN	AYOTLÁN	C	JUAREZ 28	47930	20.5284556	- 102.3347278
1403505C	14DML0066R	SEJ	CAM AYOTLAN	AYOTLAN	AYOTLÁN	C	REVOLUCION 11	47930	20.5290111	- 102.3298972
1403506G	14DPR2048G	SEJ	JOSE CLEMENTE OROZCO	AYOTLAN	AYOTLÁN	C	ZARAGOZA 180	47930	20.5260667	- 102.3264361
1403512D	14DPR0092G	SEJ	EMILIANO ZAPATA	LA CONCEPCION	AYOTLÁN	C	JOSE AGUILERA 60	47940	20.3505778	- 102.3312361
1403519J	14DTV0444S	SEJ	JUAN ESCUTIA	LA NORIA	AYOTLÁN	C	EMILIANO ZAPATA S/N	47940	20.3758556	- 102.3237361
1403521B	14DPR2795K	SEJ	LIBERACION	LA NORIA	AYOTLÁN	C	INDEPENDENCIA 9	47940	20.3758556	- 102.3237361

1403530K	14DPR2797I	SEJ	FRANCISCO I MADERO	SANTA ELENA DE LA CRUZ	AYOTLÁN	C	CALLE PRINCIPAL	47940	20.3953000	- 102.341791 7
1404114C	14DTV0189R	SEJ	ARTICULO 123	LA CONCEPCION	AYOTLÁN	C	CONOCIDO	47940	20.3505778	- 102.331236 1
1404144X	14DTV0238J	SEJ	GUSTAVO DÍAZ ORDÁZ	SAN JERONIMO	AYOTLÁN	C	CONOCIDO	47930	20.3991861	- 102.340402 8
1404148C	14DPR2798H	SEJ	JOSEFA ORTIZ DE DOMINGUEZ	SAN RAFAEL DE HERNANDEZ (SAN RAFAEL)	AYOTLÁN	C	CONOCIDO	47930	20.3686333	- 102.327902 8
1411382G	14EMS0027H	SEJ	EMSAD AYOTLAN	AYOTLAN	AYOTLÁN	C	DOM CON	47930	20.5291806	- 102.327347 2
1411944B	14UBH0105A	SEJ	MODULO AYOTLAN (ATOTONILCO)	AYOTLAN	AYOTLÁN	C	KM. 15 CARRETERA AYOTLAN LA PIEDAD	47930	20.5252778	- 102.327219 4
196UDGV	196UDGV	UDG VIRTUAL	CASA AYOTLAN	N/D	AYOTLÁN	C	ZARAGOZA #193 COL. LA TUNA, , AYOTLÁN, C.P.	N/D	20.5285450	- 102.327251 0
DIF_MUN_015	DIF_MUN_015	DIF	N/D	N/D	AYOTLÁN	C	REVOLUCION # 11	N/D	20.5287590	- 102.329743 0
JCSSA000754	JCSSA000754	SSJ	MODULO AYOTLAN	AYOTLAN	AYOTLÁN	C	REVOLUCION 15	47930	20.5286111	- 102.326944 4
JCSSA000766	JCSSA000766	SSJ	U.M. AYOTLAN II	AYOTLAN	AYOTLÁN	C	REVOLUCION 15	47930	20.5286111	- 102.326944 4
SSJ_063	JCSSA000742	SSJ	AYOTLÁN	AYOTLAN	AYOTLÁN	C	AV REVOLUCION 15	47930	20.5286111	- 102.326944 4
SSJ_065	JCSSA000783	SSJ	LA CONCEPCION	LA CONCEPCIÓN	AYOTLÁN	C	LAZARO CARDENAS S/N	47490	20.3500000	- 102.330833 3
UDG_245	UDG_245	UDG	ESC. PREPA. DE AYOTLAN	N/D	AYOTLÁN	C	AV REVOLUCION 15	N/D	20.5286110	- 102.326944 0
095IEE	095IEE	INEEJAD	DIF	N/D	AYUTLA	C	FRANCISCO VILLA # 16 INT. A COL. CENTRO C.P. 48050, , AYUTLA, C.P.	48050	20.1348820	- 104.345304 0
1406568A	14DES0072M	SEJ	MARTIRES DE LA REVOLUCION	AYUTLA	AYUTLA	C	AV. DEL ESTUDIANTE N° 40 COL. PUEBLO VIEJO	48050	20.1232306	- 104.342972 2
1406570D	14EPR0118X	SEJ	LAMBERTO LOPEZ SANCHEZ	AYUTLA	AYUTLA	C	EMILIANO ZAPATA 110	48050	20.1260111	- 104.344422 2
1406571H	14DPR2805A	SEJ	GUADALUPE VICTORIA	AYUTLA	AYUTLA	C	FRANCISCO I MADERO 152	48050	20.1266278	- 104.344958

										3
1406573E	14EPR0969 W	SEJ	ELVIRA TOPETE G	AYUTLA	AYUTLA	C	GUERRERO 174	48050	20.1264056	- 104.346905 6
1406578C	14EPR0059Y	SEJ	GERANIA TOVAR FAJARDO	AYUTLA	AYUTLA	C	LEONA VICARIO 47	48050	20.1384583	- 104.347591 7
1406581J	14EML0044 E	SEJ	AGUSTIN YAÑEZ DELGADILLO	AYUTLA	AYUTLA	C	RAMON CORONA 87	48050	20.1347278	- 104.345038 9
1406582C	14EPR0119 W	SEJ	SOR JUANA INES DE LA CRUZ	AYUTLA	AYUTLA	C	VICENTE GUERRERO 53	48050	20.1290667	- 104.345772 2
1411948G	14UBH0106 Z	SEJ	MODULO AYUTLA (AUTLAN)	AYUTLA	AYUTLA	C	PROLONGACION ABASOLO 246	48050	20.1309167	- 104.352830 6
DIF_MUN_0 16	DIF_MUN_0 16	DIF	N/D	N/D	AYUTLA	C	RAMON CORONA # 87 A	N/D	20.1349120	- 104.344665 0
JCSSA00083 6	JCSSA00083 6	SSJ	MODULO AYUTLA	AYUTLA	AYUTLA	C	GUERRERO NO. 195	48050	20.1288889	- 104.344444 4
JCSSA00084 1	JCSSA00084 1	SSJ	MODULO POTREQUITOS	AYUTLA	AYUTLA	C	GUERRERO NO. 195	48050	20.1288889	- 104.344444 4
SC_032	SC_032	SC	MANUEL LÓPEZ COTILLA	AYUTLA	AYUTLA	C	JAVIER MINA #. 5	48050	20.1303450	- 104.344118 0
SSJ_069	JCSSA00082 4	SSJ	AYUTLA	AYUTLA	AYUTLA	C	GUERRERO NO. 195	48050	20.1288889	- 104.344444 4
UDG_147	UDG_147	UDG	N/D	N/D	AYUTLA	C	GUERRERO NO. 195	N/D	20.1288890	- 104.344444 0
1406154A	14DPR1817Z	SEJ	JOSEFINA CASTILLO	EL TUITO	CABO CORRIENTES	C	CARRETERA PUERTO VALLARTA TOMATLAN KM. 45	48400	20.3202944	- 105.326588 9
1406155E	14DST0145G	SEJ	ESC. SEC. TÉC. NO. 137	EL TUITO	CABO CORRIENTES	C	PUEBLO RIOS 14 " C"	48400	20.3228750	- 105.325977 8
1406157B	14EPR0130S	SEJ	JOSEFA ORTIZ DE DOMINGUEZ	EL TUITO	CABO CORRIENTES	C	PABLO RIOS 2	48400	20.3196250	- 105.322269 4
1406158F	14EML0045 D	SEJ	ALFONSO GARCIA CASTILLON	EL TUITO	CABO CORRIENTES	C	PROLONGACION 1 DE ABRIL	48400	20.3202944	- 105.326588 9
1406534A	14DTV0201 W	SEJ	DIVISIÓN DEL NORTE	YELAPA	CABO CORRIENTES	C	DELFINES # 7 COL. HIGUERA	48440	20.4883417	- 105.447150 0
1411961E	14UBH0139	SEJ	MODULO EL TUITO (PUERTO	EL TUITO	CABO	C	CARRETERA A BARRA DE	48400	20.3130833	- 105.320811

	R		VALLARTA)		CORRIENTES		NAVIDAD KM. 3			1
JCSSA001174	JCSSA001174	SSJ	MODULO CABO CORRIENTES	EL TUITO	CABO CORRIENTES	C	PABLO RIOS ESQ. CON VICENTE GUERRERO	48400	20.3197222	-105.3261111
JCSSA001186	JCSSA001186	SSJ	MODULO CABO CORRIENTES I.	EL TUITO	CABO CORRIENTES	C	FRENTE AL PARQUE	48400	20.3197222	-105.3261111
SSI_097	JCSSA001162	SSJ	CENTRO DE SALUD EL TUITO	EL TUITO	CABO CORRIENTES	C	PABLO RIOS ESQ. CON VICENTE GUERRERO	48400	20.3197222	-105.3261111
058IEE	058IEE	INEEJAD	CASIMIRO CASTILLO-CASA DE LA CULTURA	N/D	CASIMIRO CASTILLO	C	NIÑOS HEROES S/N COL. CENTRO C.P. 48930, , CASIMIRO CASTILLO, C.P.	48930	N/D	N/D
133IJJ	133IJJ	IJJ	ESPACIO PODER JOVEN CASIMIRO CASTILLO	CASIMIRO CASTILLO	CASIMIRO CASTILLO	C	NIÑOS HEROES S/N, CASIMIRO CASTILLO, JALISCO.	N/D	19.6052778	-104.462222
133IJJ	133IJJ	IJJ	ESPACIO PODER JOVEN CASIMIRO CASTILLO	N/D	CASIMIRO CASTILLO	C	NIÑOS HEROES S/N, CASIMIRO CASTILLO, JALISCO.	N/D	N/D	N/D
1405776B	14EPR1261R	SEJ	JOSE MA MARTINEZ RODRIGUEZ	LA RESOLANA	CASIMIRO CASTILLO	C	16 DE SEPTIEMBRE 30	48930	19.6130944	-104.4489917
1405778J	14EPR0132Q	SEJ	MARCELINO GARCIA BARRAGAN	LA RESOLANA	CASIMIRO CASTILLO	C	5 DE MAYO 65	48930	19.6032722	-104.4356056
1405779C	14DST0036Z	SEJ	ESC. SEC. TÉC. NO. 36	LA RESOLANA	CASIMIRO CASTILLO	C	CONSTITUCION NO. 36	48930	19.6033556	-104.4413361
1405782J	14EPR0133P	SEJ	MARCELINO GARCIA BARRAGAN	LA RESOLANA	CASIMIRO CASTILLO	C	J CARRANZA SILVA 3	48930	19.6034944	-104.4359083
1405784G	14DPR0167G	SEJ	DIEGO RIVERA	LA RESOLANA	CASIMIRO CASTILLO	C	JUAREZ 204	48930	19.6074694	-104.4302972
1405789E	14EES0008K	SEJ	AGUSTIN YAÑEZ DELGADILLO	LA RESOLANA	CASIMIRO CASTILLO	C	PROLONGACIÓN ALDAMA Nº 161	48930	19.6065944	-104.4418889
1405790D	14EML0018G	SEJ	BENITO JUAREZ	LA RESOLANA	CASIMIRO CASTILLO	C	REFORMA 223	48930	19.6041333	-104.4432861
1405791H	14EPR1406W	SEJ	PRIMITIVO TOLENTINO	LA RESOLANA	CASIMIRO CASTILLO	C	REVOLUCION 36	48930	19.6054472	-104.4408556
1405803J	14EES0049K	SEJ	FRANCISCO GONZÁLEZ BOCANEGRA	TECOMATES (PIEDRA PESADA)	CASIMIRO CASTILLO	C	AGUSTÍN YAÑEZ NO. 15	48946	19.5529194	-104.4897806

1405804C	14EPR0135N	SEJ	J JESUS GONZALEZ GALLO	TECOMATES (PIEDRA PESADA)	CASIMIRO CASTILLO	C	AVENIDA GONZALEZ GALLO 2	48946	19.5496639	- 104.4774194
1405805G	14DPR0168F	SEJ	JUSTO SIERRA	TECOMATES (PIEDRA PESADA)	CASIMIRO CASTILLO	C	BENITO JUAREZ 10	48946	19.5508833	- 104.4861722
1405808H	14DTV0127E	SEJ	MARIANO BARCENAS	TECOMATES (PIEDRA PESADA)	CASIMIRO CASTILLO	C	NICOLÁS BRAVO # 30	48946	19.5521111	- 104.4767639
1405809A	14DPR3073M	SEJ	RAMON LOPEZ VELARDE	TECOMATES (PIEDRA PESADA)	CASIMIRO CASTILLO	C	NOGAL	48946	19.5451194	- 104.4813556
JCSSA001232	JCSSA001232	SSJ	LO ARADO	LO ARADO	CASIMIRO CASTILLO	C	JAVIER MINA NO. 200	48931	19.6213889	- 104.5352778
SSJ_101	JCSSA001220	SSJ	CASIMIRO CASTILLO	LA RESOLANA	CASIMIRO CASTILLO	C	PINO SUAREZ S/N	48930	19.6022222	- 104.4352778
SSJ_104	JCSSA001256	SSJ	TECOMATES	TECOMATES (PIEDRA PESADA)	CASIMIRO CASTILLO	C	INDEPENDENCIA NO. 110	48945	19.5500000	- 104.4855556
CCD_116	CCD_116	SEJ	GREGORIO TORRES QUINTERO	CIHUATLAN	CIHUATLAN	C	BRAULIO MARTINEZ	N/D	19.2633333	- 104.6283333
CCD_240	CCD_240	SSJ	CENTRO DE SALUD CIHUATLAN	CIHUATLAN	CIHUATLAN	C	AV. LOPEZ MATEOS NO. 12	N/D	19.2633333	- 104.6283333
1405825K	14EPR0279J	SEJ	VALENTIN GOMEZ FARIAS	CIHUATLAN	CIHUATLAN	C	ALFREDO V BONFIL 26	48970	19.2437972	- 104.5625194
1405826D	14DST0020Z	SEJ	ESC. SEC. TÉC. NO. 20	CIHUATLAN	CIHUATLAN	C	AQUILES SERDAN NO.251	48970	19.2355083	- 104.5660472
1405827H	14DPR0100Z	SEJ	ABEL SALGADO VELASCO	CIHUATLAN	CIHUATLAN	C	AVANTE 100	48980	19.2381222	- 104.5624000
1405829E	14UBH0018F	SEJ	PREPARATORIA REGIONAL DE CIHUATLAN	CIHUATLAN	CIHUATLAN	C	BACHILLERES	48970	19.2347500	- 104.5668111
1405830D	14DPR0752Z	SEJ	GREGORIO TORRES QUINTERO	CIHUATLAN	CIHUATLAN	C	BRAULIO MARTINEZ	48970	19.2428861	- 104.5716861
1405834X	14EPR0428A	SEJ	JOSE ANTONIO TORRES	CIHUATLAN	CIHUATLAN	C	GENERAL BARRAGAN 19	48970	19.2376361	- 104.5675111
1405835B	14EPR0031S	SEJ	HERMENEGILDO GALEANA	CIHUATLAN	CIHUATLAN	C	HELIODORO TRUJILLO 2	48970	19.2343500	- 104.5646944
1405837J	14DPR2527P	SEJ	BENITO JUAREZ	CIHUATLAN	CIHUATLAN	C	JALISCO 18	48970	19.2403028	- 104.5560972
1405839G	14EPR1146Z	SEJ	MELCHOR	CIHUATLAN	CIHUATLAN	C	MELCHOR	48970	19.2365139	- 104.559302

			OCAMPO				OCAMPO 18			8
1405849X	14DPR0753Y	SEJ	IGNACIO M ALTAMIRANO	BARRA DE NAVIDAD	CIHUATLAN	C	MIGUEL LOPEZ DE LEGAZPI 112	48987	19.2034583	- 104.683902 8
1405850H	14EST0022 W	SEJ	FRANCISCA CHAVEZ CORTÉZ	BARRA DE NAVIDAD	CIHUATLAN	C	AV. NUEVA ESPAÑA 299	48987	19.2047917	- 104.683236 1
1405852E	14EPR0425D	SEJ	MIGUEL LOPEZ DE LEGAZPI	BARRA DE NAVIDAD	CIHUATLAN	C	OCEANO PACIFICO 60	48987	19.2114556	- 104.683447 2
1405854B	14DML0057J	SEJ	CAM CIHUATLAN	BARRA DE NAVIDAD	CIHUATLAN	C	VASCO NUÑO DE BALBOA 3	48987	19.2099694	- 104.674341 7
1405858G	14DPR1889S	SEJ	RAFAEL RAMIREZ	JALUCO	CIHUATLAN	C	LICENCIADO ADOLFO LOPEZ MATEOS	48985	19.2311778	- 104.686013 9
1405859K	14EPR0140Z	SEJ	DOMINGO ROJAS	JALUCO	CIHUATLAN	C	LOS MAESTROS 1	48985	19.2311778	- 104.686013 9
1405861C	14ETC0013N	SEJ	CECYTEJ 13	JALUCO	CIHUATLAN	C	PROLONGACION 16 DE SEPTIEMBRE 31	48985	19.2311778	- 104.686013 9
1405863K	14DST0120Y	SEJ	ESC. SEC. TÉC. NO. 53	SAN PATRICIO (MELAQUE)	CIHUATLAN	C	EMILIANO ZAPATA NO. 118	48980	19.2275444	- 104.701855 6
1405865H	14DPR2612 M	SEJ	CUAUHTEMOC	SAN PATRICIO (MELAQUE)	CIHUATLAN	C	CLEMENTE OROZCO 77	48980	19.2264583	- 104.702150 0
1405866A	14DPR2533Z	SEJ	AQUILES SERDAN	SAN PATRICIO (MELAQUE)	CIHUATLAN	C	LOPEZ MATEOS 45	48980	19.2252056	- 104.705791 7
1405867E	14DPR0157Z	SEJ	JUAN ESCUTIA	SAN PATRICIO (MELAQUE)	CIHUATLAN	C	MORELOS 166	48980	19.2256750	- 104.701816 7
JCSSA00127 3	JCSSA00127 3	SSJ	MODULO CIHUATLAN	CIHUATLAN	CIHUATLAN	C	CALLE LOPEZ MATEOS NO. 12 CIHUATLAN	48970	19.2375000	- 104.561944 4
SC_049	SC_049	SC	CASIMIRO CASTILLO	BARRA DE NAVIDAD	CIHUATLAN	C	SAN LUCAS # 9	48987	19.2096120	- 104.681393 0
SC_050	SC_050	SC	FEDERICO ASHIDA SUJIKO	CIHUATLAN	CIHUATLAN	C	HIDALGO Y GPE VICTORIA # 25	48970	19.2410710	- 104.561496 0
SSI_105	JCSSA00126 1	SSJ	HOSPITAL COMUNITARIO CIHUATLAN	CIHUATLAN	CIHUATLAN	C	CALLE LOPEZ MATEOS NO. 12 CIHUATLAN	48970	19.2375000	- 104.561944 4
SSI_107	JCSSA00129 0	SSJ	BARRA DE NAVIDAD	BARRA DE NAVIDAD	CIHUATLAN	C	PTO. DE LA NAVIDAD #4	48987	19.2041667	- 104.682777 8
SSI_108	JCSSA00130 2	SSJ	JALUCO	JALUCO	CIHUATLAN	C	CALLEJON DE DOMINGUEZ S/N	48985	19.2305556	- 104.685555 6

SSJ_109	JCSSA001314	SSJ	SAN PATRICIO	SAN PATRICIO (MELAQUE)	CIHUATLAN	C	GORDIANO GUZMAN NO. 11	48984	19.2250000	-104.7008333
UDG_10	UDG_10	UDG	N/D	N/D	CIHUATLAN	C	CLEMENTE OROZCO #36	N/D	19.2250000	-104.7008330
UDG_7	UDG_7	UDG	ESC. PREPA. REG. DE CIHUATLAN	N/D	CIHUATLAN	C	CALLE BACHILLERES S/N CIHUATLAN JAL.	N/D	19.2375000	-104.5619440
CCD_241	CCD_241	SSJ	COCULA	COCULA	COCULA	C	ANGULO 50 LA ASCENCION	N/D	20.3716667	-103.8616667
1407060C	14EPR0165H	SEJ	FRANCISCO IXTLAHUAC	COCULA	COCULA	C	16 DE SEPTIEMBRE 85	48500	20.3642778	-103.8223361
1407062K	14DES0068Z	SEJ	COCOLLAN	COCULA	COCULA	C	CAMINO A SAN DIEGO S/N	48500	20.3563194	-103.8221028
1407064H	14DPR3207L	SEJ	XICOTENCATL	COCULA	COCULA	C	ELECTRIFICACION RURAL	48500	20.3560806	-103.8235972
1407065A	14DPR3802K	SEJ	IDOLINA GAONA DE COSIO	COCULA	COCULA	C	FRAY LUCAS DE LLERENA 194	48500	20.3739778	-103.8175000
1407067X	14EPR0164I	SEJ	IXCA FARIAS	COCULA	COCULA	C	HIDALGO 495	48500	20.3695500	-103.8317944
1407068B	14EPR0167F	SEJ	BENITO JUAREZ	COCULA	COCULA	C	J JESUS AGUILAR DIAZ 22	48500	20.3577139	-103.8163417
1407074J	14FUA0159H	SEJ	USAER	COCULA	COCULA	C	PROLONGACION NICOLAS BRAVO 8	48500	20.3580361	-103.8215972
1407077K	14ETC0004F	SEJ	CECYTEJ 4	COCULA	COCULA	C	SAN LUIS POTOSI 50	48500	20.3771167	-103.8114389
1407078D	14EPR0161L	SEJ	ADRIAN PUGA	COCULA	COCULA	C	VICTORIANO MARTINEZ 75	48500	20.3653806	-103.8214861
1407079H	14DPR2186I	SEJ	CUAUHTEMOC	COCULA	COCULA	C	XICOTENCATL 155	48500	20.3687361	-103.8234472
1411347H	14EPR1043D	SEJ	OCTAVIO PAZ	COCULA	COCULA	C	JAZMIN 37	48500	20.3762833	-103.8244972
JCSSA001425	JCSSA001425	SSJ	EEC. COCULA SALUD RURAL	COCULA	COCULA	C	ANGULO 50 LA ASCENCION	48500	20.3652778	-103.8222222
SC_053	SC_053	SC	ELÍAS NANDINO VALLARTA	COCULA	COCULA	C	INDEPENDENCIA #. 61	48500	20.3646850	-103.8244220

SSJ_116	JCSSA001401	SSJ	HOSPITAL REGIONAL DE COCULA	COCULA	COCULA	C	KM. 67 CARRETERA GUAD.BARRA DE NAV. SN.	48500	20.3652778	-103.8222222
SSJ_117	JCSSA001413	SSJ	COCULA	COCULA	COCULA	C	ANGULO 50 LA ASCENSION	48500	20.3652778	-103.8222222
CCD_120	CCD_120	SEJ	SECUNDARIA TECNICA NO. 17	COLOTLAN	COLOTLÁN	C	AV DE LA JUVENTUD NO. 16	N/D	22.1200000	-103.3383333
002IEE	002IEE	IEEA	N/D	N/D	COLOTLÁN	C	COLOTLÁN	N/D	22.1156667	-103.2689056
134IJJ	134IJJ	IJJ	N/D	N/D	COLOTLÁN	C	CALLE MORELOS 35	N/D	22.1149400	-102.7332100
1400032G	14DNL0008Z	SEJ	ESCUELA NORMAL EXPERIMENTAL	COLOTLAN	COLOTLÁN	C	AVENIDA DEL MAESTRO 50	46200	22.1146667	-103.2668194
1401416G	14DPR2625Q	SEJ	CUAUHTEMOC	COLOTLAN	COLOTLÁN	C	5 DE MAYO 2	46200	22.1125000	-103.2715222
1401417K	14EPR1434S	SEJ	SOLIDARIDAD	COLOTLAN	COLOTLÁN	C	AHUEHUETE 124	46200	22.1236639	-103.2664972
1401419H	14DST0017L	SEJ	ESC.SEC. TÉC. NO. 17	COLOTLAN	COLOTLÁN	C	AV. DE LA JUVENTUD NO.16	46200	22.1193167	-103.2611056
1401422D	14DML0029N	SEJ	DIEGO HUIZAR MARTINEZ	COLOTLAN	COLOTLÁN	C	CARRETERA COLOTLAN GUADALAJARA KM. 1	46200	22.1146667	-103.2668194
1401423H	14DPR1786W	SEJ	ADOLFO LOPEZ MATEOS	COLOTLAN	COLOTLÁN	C	CENTENARIO	46200	22.1187611	-103.2624556
1401430X	14EPR0170T	SEJ	MARCELA GONZALEZ DE LUTTEROTH	COLOTLAN	COLOTLÁN	C	JUAREZ 101	46200	22.1126583	-103.2629389
1401438H	14EES0506H	SEJ	RAMON GARCIA RUIZ	COLOTLAN	COLOTLÁN	C	PROLONGACION CUAUHTEMOC	46200	22.1148667	-103.2625472
031IEE	031IEE	INEEJAD	CONCEPCION DE BUENOS AIRES-PRESIDENCIA	N/D	CONCEPCION DE BUENOS AIRES	C	CONSTITUCION # 11 COL. CENTRO C.P. 49170, , CONCEPCIÓN DE BUENOS AIRES, C.P.	49170	19.9779400	-103.2580900
135IJJ	135IJJ	IJJ	ESPACIO PODER JOVEN CONCEPCION DE BUENOS AIRES	N/D	CONCEPCION DE BUENOS AIRES	C	CALLE VALLARTA # 7, CONCEPCION DE BUENOS AIRES, JALISCO.	N/D	N/D	N/D
1404286D	14EPR0175O	SEJ	BENITO JUAREZ	CONCEPCION DE BUENOS AIRES	CONCEPCION DE BUENOS	C	ALVARO OBREGON	49170	19.9825056	-103.261625

					AIRES		NORTE 189			0
1404287H	14EPR0568A	SEJ	JOSEFA ORTIZ DE DOMINGUEZ	CONCEPCION DE BUENOS AIRES	CONCEPCION DE BUENOS AIRES	C	ANTONIO ALCALDE 54	49170	19.9815806	- 103.2581500
1404289E	14DST0082L	SEJ	ESC. SEC. T�C, NO. 82	CONCEPCION DE BUENOS AIRES	CONCEPCION DE BUENOS AIRES	C	CONSTITUCION S/N.	49170	19.9801944	- 103.2549944
1404294X	14DPR2384I	SEJ	LAZARO CARDENAS DEL RIO	CONCEPCION DE BUENOS AIRES	CONCEPCION DE BUENOS AIRES	C	PROLONGACION VALLARTA	49170	19.9736333	- 103.2578417
1411976E	14UBH0116G	SEJ	MODULO CONCEPCION DE BUENOS AIRES (CD GUZMAN)	CONCEPCION DE BUENOS AIRES	CONCEPCION DE BUENOS AIRES	C	DONATO GUERRA 100	49170	19.9780278	- 103.2539194
DIF_MUN_027	DIF_MUN_027	DIF	N/D	N/D	CONCEPCION DE BUENOS AIRES	C	MORELOS #80	N/D	19.9787331	- 103.2607574
JCSSA001541	JCSSA001541	SSJ	UNIDAD MOVIL CONCEPCION DE BUENOS AIRES	CONCEPCION DE BUENOS AIRES	CONCEPCION DE BUENOS AIRES	C	AV. MEXICO #1	49170	19.9783333	- 103.2605556
SEFIN 23	SEFIN 23	SEFIN	RECAUDADORA No. 23	CONCEPCION DE BUENOS AIRES	CONCEPCION DE BUENOS AIRES	C	CONSTITUCION No. 7, CONCEPCION DE BUENOS AIRES, CONCEPCI�N DE BUENOS AIRES, C.P. 49170	N/D	N/D	N/D
SSJ_130	JCSSA001536	SSJ	CENTRO DE SALUD CONCEPCION DE BUENOS A.	CONCEPCION DE BUENOS AIRES	CONCEPCION DE BUENOS AIRES	C	AV. MEXICO #1	49170	19.9783333	- 103.2605556
CCD_124	CCD_124	SEJ	LAZARO CARDENAS DEL RIO	CUZALAPA	CUAUTITLAN DE GARCIA BARRAGAN	C	CONOCIDO	N/D	19.5700000	- 104.3216667
056IEE	056IEE	INEEJAD	CUAUTITL�N DE GARC�A BARRAG�N-DIF	N/D	CUAUTITLAN DE GARCIA BARRAGAN	C	L�PEZ COTILLA #28 COL. CENTRO, C.P. 48950 DENTRO DEL DIF, , CUAUTITL�N DE GARC�A BARRAG�N, C.P.	48950	20.6674090	- 103.3958100
1405871E	14DPR1540C	SEJ	PAULINO NAVARRO	CUAUTITL�N DE GARC�A BARRAG�N	CUAUTITLAN DE GARCIA BARRAGAN	C	LOPEZ COTILLA 20	48950	19.4507667	- 104.3607861
1405873B	14DST0075B	SEJ	ESC. SEC. T�C. NO. 75	CUAUTITL�N DE GARC�A BARRAG�N	CUAUTITLAN DE GARCIA BARRAGAN	C	PROLONG. HIDALGO S/N.	48950	19.4514472	- 104.3666333
1405891X	14DPR0142Y	SEJ	ALVARO OBREGON	TEQUESQUITLAN	CUAUTITLAN DE GARCIA BARRAGAN	C	ZARAGOZA 14	48965	19.3872833	- 104.5196222
1406108G	14DTV0029D	SEJ	FCO. J. M�JICA	TEQUESQUITLAN	CUAUTITLAN DE GARCIA BARRAGAN	C	PROL HIDALGO S/N	48965	19.3872833	- 104.5196222
1406151K	14DPR2588C	SEJ	FRANCISCO VILLA	CUAUTITL�N DE GARC�A	CUAUTITLAN DE GARCIA	C	DOM CON	48965	19.4511694	- 104.359619

				BARRAGÁN	BARRAGAN					4
1411979F	14UBH0112 K	SEJ	MODULO CUAUTITLAN (CASIMIRO CASTILLO)	CUAUTITLÁN DE GARCÍA BARRAGÁN	CUAUTITLAN DE GARCIA BARRAGAN	C	PROLONGACION HIDALGO 150	48950	19.4512500	- 104.368330 6
14FMB0019 Y	14FMB0019 Y	SEJ	CENTRO DE MAESTROS 1418	CUAUTITLÁN DE GARCÍA BARRAGÁN	CUAUTITLAN DE GARCIA BARRAGAN	C	MANUEL LOPEZ COTILLA 20	48950	19.4511667	- 104.359616 7
198UDGV	198UDGV	UDG VIRTUAL	CASA CUAUTITLÁN	N/D	CUAUTITLAN DE GARCIA BARRAGAN	C	MARCELINO GARCÍA BARRAGÁN #67, , CUAUTITLÁN DE GARCÍA BARRAGÁN, C.P.	N/D	N/D	N/D
251BI	251BI	BIBLIOTECAS	GRAL. MARCELINO GARCÍA BARRAGÁN	N/D	CUAUTITLAN DE GARCIA BARRAGAN	C	MARCELINO GARCIA BARRAGAN # 65 CASA CULTURA, , CUAUTITLÁN DE GARCÍA BARRAGÁN, C.P.	N/D	N/D	N/D
JCSSA00156 5	JCSSA00156 5	SSJ	MODULO CUAUTITLAN	CUAUTITLÁN DE GARCÍA BARRAGÁN	CUAUTITLAN DE GARCIA BARRAGAN	C	AV. HIDALGO # 14 CUAUTITLAN	48950	19.4505556	- 104.359166 7
SSJ_131	JCSSA00155 3	SSJ	CUAUTITLAN DE G.BARRAGAN	CUAUTITLÁN DE GARCÍA BARRAGÁN	CUAUTITLAN DE GARCIA BARRAGAN	C	CALLE HIDALGO NO. 14 CUAUTITLAN	48950	19.4505556	- 104.359166 7
SSJ_135	JCSSA00167 6	SSJ	TEQUESQUITLAN	TEQUESQUITLÁ N	CUAUTITLAN DE GARCIA BARRAGAN	C	CALLE IGNACIO ALLENDE S/N TEQUESQUITLAN	48965	19.3866667	- 104.519166 7
1406619G	14EPR0185V	SEJ	JOSE LARA ROBLES	CUAUTLA	CUAUTLA	C	BENITO JUAREZ 13	48150	20.2023861	- 104.402880 6
1411421C	14EMS0005 W	SEJ	EMSAD CUAUTLA	CUAUTLA	CUAUTLA	C	JESUS SAMANIEGO	48150	20.2029861	- 104.400641 7
JCSSA00168 1	JCSSA00168 1	SSJ	CUAUTLA	CUAUTLA	CUAUTLA	C	JAVIER MINA NO.1	48150	20.2027778	- 104.405833 3
JCSSA00169 3	JCSSA00169 3	SSJ	MODULO CUAUTLA	CUAUTLA	CUAUTLA	C	JAVIER MINA S/N	48150	20.2027778	- 104.405833 3
SC_064	SC_064	SC	PROFA. MA. DEL ROSARIO ROBLES RAMOS	CUAUTLA	CUAUTLA	C	EMILIANO ZAPATA # 7	48150	20.2044270	- 104.409274 0
1408907A	14DPR2345 G	SEJ	MARGARITA MAZA DE JUAREZ	CUQUIO	CUQUIO	C	16 DE SEPTIEMBRE 845	45480	20.9212278	- 103.019361 1
1408909X	14EPR1201C	SEJ	ADOLFO LOPEZ MATEOS	CUQUIO	CUQUIO	C	CUAUHTEMOC 378	45480	20.9308278	- 103.027427 8
1408910H	14EPR0189R	SEJ	RITA PEREZ DE MORENO	CUQUIO	CUQUIO	C	CUAUHTEMOC 388	45480	20.9304222	- 103.027902 8

1408911A	14DST0131D	SEJ	ESC. SEC. T�C. NO. 64	CUQUIO	CUQUIO	C	MARIANO JIMENEZ S/N.	45480	20.9315389	- 103.028505 6
1408912E	14DML0051 P	SEJ	CAM CUQUIO	CUQUIO	CUQUIO	C	NICOLAS BRAVO	45480	20.9219944	- 103.021794 4
1408918G	14DTV0578 H	SEJ	FRANCISCO I. MADERO	TEPONAHUASC O	CUQUIO	C	N/D	45480	20.9080528	- 103.039311 1
1410178J	14DPR2991 M	SEJ	FRAY BARTOLOME DE LAS CASAS	TEPONAHUASC O	CUQUIO	C	CONOCIDO	45480	20.9080528	- 103.039311 1
JCSSA00172 2	JCSSA00172 2	SSJ	M�DULO CUQU�O	CUQU�O	CUQUIO	C	CUAUHT�MOC # 564	45480	20.9277778	- 103.023333 3
SSJ_138	JCSSA00171 0	SSJ	CUQU�O	CUQU�O	CUQUIO	C	CUAUHT�MOC # 564	45480	20.9277778	- 103.023333 3
SSJ_144	JCSSA00178 0	SSJ	TEPONAHUASCO	TEPONAHUASC O	CUQUIO	C	DOMICILIO CONOCIDO (TEPONOHUASC O)	45480	20.9075000	- 103.038888 9
019IEE	019IEE	INEEJAD	DEGOLLADO- BIBLIOTECA PUBLICA	N/D	DEGOLLADO	C	OBREGON #115 CP 47980, COL. CENTRO , ENTRECALLE: ENTRE GALEANA Y MORELOS, , DEGOLLADO, C.P.	47980	20.4463920	- 102.136773 0
136IJJ	136IJJ	IJJ	ESPACIO PODER JOVEN DEGOLLADO	N/D	DEGOLLADO	C	CALLE JUAREZ # 39, JALISCO., ENTRECALLE: ENTRE CALLE DEFENSORES Y CALLE JAVIER MINA, DEGOLLADO,	N/D	20.4459540	- 102.134094 0
1403680K	14EES0200Q	SEJ	SANTOS DEGOLLADO S�NCHEZ	DEGOLLADO	DEGOLLADO	C	10. DE MAYO N� 425	47980	20.4487444	- 102.142800 0
1403681D	14FUA0124S	SEJ	USAER DEGOLLADO	DEGOLLADO	DEGOLLADO	C	5 DE FEBRERO	47980	20.4475194	- 102.139563 9
1403682H	14DPR0579 H	SEJ	RAMON LOPEZ VELARDE	DEGOLLADO	DEGOLLADO	C	CALZADA DE LA PAZ	47980	20.4453667	- 102.128202 8
1403685X	14UBH0089 Z	SEJ	PREPARATORIA REGIONAL DE DEGOLLADO	DEGOLLADO	DEGOLLADO	C	DEGOLLADO	47980	20.4491667	- 102.147500 0
1403687F	14EPR1432U	SEJ	JOSE MARIA MORELOS Y PAVON	DEGOLLADO	DEGOLLADO	C	GLADIOLA	47980	20.4475194	- 102.139563 9
1403691F	14EPR0210D	SEJ	LEANDRO ARELLANO GARCIA	DEGOLLADO	DEGOLLADO	C	OBREGON 153	47980	20.4464750	- 102.137705 6

1403692J	14EPR0208P	SEJ	ANGEL S BRAVO	DEGOLLADO	DEGOLLADO	C	PRIMERO DE MAYO 302	47980	20.4480583	-	102.1402889
1403693C	14DPR2182M	SEJ	RICARDO FLORES MAGON	DEGOLLADO	DEGOLLADO	C	RAMON LOPEZ 59	47980	20.4528167	-	102.1349000
1411999J	14UBH0042F	SEJ	ESCUELA PREPARATORIA REGIONAL DE DEGOLLADO	DEGOLLADO	DEGOLLADO	C	1 DE MAYO	N/D	20.4491667	-	102.1475000
199UDGV	199UDGV	UDG VIRTUAL	CASA DEGOLLADO	N/D	DEGOLLADO	C	JUAREZ #38 , ENTRECALLE: CALLE DEFENSORES Y JAVIER MINA , , DEGOLLADO, C.P.	N/D	20.4459890	-	102.1340910
JCSSA001932	JCSSA001932	SSJ	MODULO DEGOLLADO	DEGOLLADO	DEGOLLADO	C	MORELOS 255	47980	20.4469444	-	102.1391667
JCSSA001944	JCSSA001944	SSJ	U.M. DEGOLLADO II	DEGOLLADO	DEGOLLADO	C	MORELOS NO. 255	47980	20.4469444	-	102.1391667
SC_067	SC_067	SC	MANUEL ARELLANO HERNÁNDEZ	CASA DE LA CULTURA	DEGOLLADO	C	5 DE FEBRERO #. 49	47980	20.4461750	-	102.1327580
SC_068	SC_068	SC	LIC. GENARO CORNEJO	DEGOLLADO	DEGOLLADO	C	OBREGÓN # 115	47980	20.4465790	-	102.1372330
SSJ_157	JCSSA001920	SSJ	DEGOLLADO	DEGOLLADO	DEGOLLADO	C	MORELOS 255	47980	20.4469444	-	102.1391667
UDG_249	UDG_249	UDG	ESC. PREPA. REG. DE DEGOLLADO	N/D	DEGOLLADO	C	ROBERTO QUEZADA ODATE S/N DEGOLLADO JAL.	N/D	20.4469440	-	102.1391670
063IEE	063IEE	INEEJAD	BIBLIOTECA	N/D	EJUTLA	C	COLON NORTE # 3 COL. CENTRO C.P. 48680, ENTRECALLE: ENTRE RAMON CORONA Y 16 DE SEPTIEMBRE , , EJUTLA, C.P.	48680	N/D	-	N/D
1405392H	14EPR0991Y	SEJ	PRISCILIANO SANCHEZ	EJUTLA	EJUTLA	C	COLON 1	48680	19.9065750	-	104.1635500
1405393A	14DPR1652G	SEJ	ADOLFO LOPEZ MATEOS	EJUTLA	EJUTLA	C	COLON 10	48680	19.9073417	-	104.1632083
1411150B	14DTV0243V	SEJ	IDOLINA GAONA DE COSIO	EJUTLA	EJUTLA	C	LIBERTAD PONIENTE S/N	48680	19.9076250	-	104.1641611
1412001A	14UBH0110M	SEJ	MODULO EJUTLA (EL GRULLO)	EJUTLA	EJUTLA	C	JUAN M DIAZ 14	48680	19.9069167	-	104.1610000

JCSSA001985	JCSSA001985	SSJ	MODULO EJUTLA	EJUTLA	EJUTLA	C	INDEPENDENCIA NO. 33	48680	19.9055556	-	104.1625000
SSJ_160	JCSSA001973	SSJ	EJUTLA	EJUTLA	EJUTLA	C	INDEPENDENCIA NO. 33	48680	19.9055556	-	104.1625000
1405400E	14DPR3740O	SEJ	NIÑO ARTILLERO	EL GRULLO	EL GRULLO	C	CIRCUNVALACION 124	48740	19.8000222	-	104.2154306
1405401X	14EES0037F	SEJ	LUIS DONALDO COLOSIO MURRIETA	EL GRULLO	EL GRULLO	C	CIRCUNVALACION N° 220	48740	19.8004333	-	104.2237222
1405407K	14EPR0221J	SEJ	MANUEL AVILA CAMACHO	EL GRULLO	EL GRULLO	C	HIDALGO 345	48740	19.8092139	-	104.2226000
1405408D	14EPR0223H	SEJ	MANUEL AVILA CAMACHO	EL GRULLO	EL GRULLO	C	HIDALGO 355	48740	19.8093778	-	104.2224167
1405410G	14EPR0222I	SEJ	ADOLFO LOPEZ MATEOS	EL GRULLO	EL GRULLO	C	JAIME NUNO 1	48740	19.8033111	-	104.2087111
1405413H	14DPR2556K	SEJ	FERNANDO A RAMIREZ	EL GRULLO	EL GRULLO	C	JUAN VALDIVIA 53	48740	19.8037750	-	104.2150417
1405414A	14DES0032L	SEJ	JAIME TORRES BODET	EL GRULLO	EL GRULLO	C	LEONA VICARIO N° 306 COL. CENTRO	48740	19.8118111	-	104.2246417
1405417B	14DPR1654E	SEJ	AGUSTIN MELGAR	EL GRULLO	EL GRULLO	C	PEDRO MORENO 179	48740	19.8048833	-	104.2232583
1405421B	14DPR3505K	SEJ	CARMEN SERDAN	EL GRULLO	EL GRULLO	C	TLATELOLCO 126	48740	19.8075694	-	104.2119306
1411180H	14UBH0031Z	SEJ	PREPARATORIA REGIONAL DEL GRULLO	EL GRULLO	EL GRULLO	C	CARRETERA AL INGENIO	48740	19.8001944	-	104.2247806
1412565A	14DTV0642S	SEJ	RAFAEL PRECIADO HERNÁNDEZ	EL GRULLO	EL GRULLO	C	CONOCIDO	48740	19.8075694	-	104.2119306
SC_076	SC_076	SC	PROF. OLIMPIA RAMÍREZ CAMACHO	GRULLO EL	EL GRULLO	C	CIRCUNVALACION N # 218 PÉRIFÉRICO PTE.	48740	19.8002580	-	104.2229500
SSJ_172	JCSSA002113	SSJ	HOSPITAL COMUNITARIO EL GRULLO	EL GRULLO	EL GRULLO	C	GENERAL ANAYA NO. 11	48740	19.8052778	-	104.2169444
1405457J	14EPR0589N	SEJ	JUAN ESCUTIA	EL LIMON	EL LIMON	C	DEGOLLADO 4	48700	19.8243528	-	104.1541722
1405458C	14EES0249I	SEJ	MANUEL LÓPEZ COTILLA	EL LIMON	EL LIMON	C	GUERRERO N° 65	48700	19.8273694	-	104.1548889
1405459G	14EPR0588O	SEJ	JUAN ESCUTIA	EL LIMON	EL LIMON	C	HIDALGO 90	48700	19.8251861	-	104.154816

										7
1405460F	14EML0054L	SEJ	MARIA DEL CARMEN JIMENEZ ZAMORA	EL LIMON	EL LIMON	C	MATAMOROS 4	48700	19.8244861	- 104.1565583
1405461J	14DPR2310R	SEJ	JACINTO GALINDO	EL LIMON	EL LIMON	C	MORELOS 95	48700	19.8262472	- 104.1649417
1405465D	14DTV0104U	SEJ	ENRIQUETA SÁNCHEZ Z.	LA CIENEGA	EL LIMON	C	INSURGENTES # 125	48720	19.8397639	- 104.1387806
1405466H	14DPR0581W	SEJ	JOSEFA ORTIZ DE DOMINGUEZ	LA CIENEGA	EL LIMON	C	TIMOTEO LEAL 3	48720	19.8397639	- 104.1387806
1412078J	14UBH0109X	SEJ	MODULO EL LIMON (EL GRULLO)	EL LIMON	EL LIMON	C	MORELOS 20 1	48700	19.8278056	- 104.1523889
JCSSA003460	JCSSA003460	SSJ	MODULO EL LIMON	EL LIMON	EL LIMON	C	GUADALUPE VICTORIA NO. 2	48700	19.8238889	- 104.1561111
SC_119	SC_119	SC	PROFA. FRANCISCA ORTA RADILLO	LIMÓN EL	EL LIMON	C	MATAMOROS #. 6	48700	19.8275560	- 104.1583540
SSJ_296	JCSSA003455	SSJ	EL LIMON	EL LIMON	EL LIMON	C	GUADALUPE VICTORIA NO. 2	48700	19.8238889	- 104.1561111
SSJ_297	JCSSA003472	SSJ	LA CIÉNEGA	LA CIENEGA	EL LIMON	C	INSURGENTES NO. 21	48720	19.8391667	- 104.1383333
1401804A	14EPR1027M	SEJ	GUSTAVO DIAZ ORDAZ	ENCARNACION DE DIAZ	ENCARNACION DE DIAZ	C	ANIMAS 10	47270	21.5311000	- 102.2368944
1401805E	14ETC0010Q	SEJ	CECYTEJ 10	ENCARNACION DE DIAZ	ENCARNACION DE DIAZ	C	CARRETERA PANAMERICANA KM. 4.5	47270	21.5301917	- 102.2465000
1401806X	14DES0012Y	SEJ	RAMON CORONA	ENCARNACION DE DIAZ	ENCARNACION DE DIAZ	C	CUESTA CHINA N° 24 BARRIO DEL ROSARIO	47270	21.5245556	- 102.2366111
1401807B	14DPR3603L	SEJ	GREGORIO TORRES QUINTERO	ENCARNACION DE DIAZ	ENCARNACION DE DIAZ	C	EDESIO JIMENEZ 113	47270	21.5197528	- 102.2221889
1401808F	14DPR2396N	SEJ	HEROES DE CHAPULTEPEC	ENCARNACION DE DIAZ	ENCARNACION DE DIAZ	C	FRANCISCO MARQUEZ	47270	21.5229694	- 102.2279694
1401816K	14EPR0217X	SEJ	AMANDO J DE ALBA	ENCARNACION DE DIAZ	ENCARNACION DE DIAZ	C	PARQUE NICOLAS MORENO	47270	21.5201944	- 102.2374833
1401817D	14EPR0892Y	SEJ	JOSE MARIA CHAVEZ ALONSO	ENCARNACION DE DIAZ	ENCARNACION DE DIAZ	C	PLAN DE AYALA	47270	21.5251417	- 102.2469472
1401819A	14EES0023C	SEJ	JOSÉ MARÍA MORELOS Y	ENCARNACION DE DIAZ	ENCARNACION DE DIAZ	C	PROFRA. LUCÍA SOLÍS G. S/N	47270	21.5258444	- 102.243241

			PAVÓN							7
1401820K	14DPR2029S	SEJ	IGNACIO ALLENDE	ENCARNACION DE DIAZ	ENCARNACION DE DIAZ	C	SAN JUAN	47270	21.5136028	- 102.2408889
1401822H	14DPR2370F	SEJ	18 DE AGOSTO	ENCARNACION DE DIAZ	ENCARNACION DE DIAZ	C	SINALOA 105	47270	21.5306944	- 102.2451361
1401826B	14DPR0072T	SEJ	VICENTE GUERRERO	BAJIO DE SAN JOSE	ENCARNACION DE DIAZ	C	IGNACIO ALLENDE	47280	21.6744917	- 102.1169278
1401827F	14DST0094Q	SEJ	ESC. SEC. TEC. 94	BAJIO DE SAN JOSE	ENCARNACION DE DIAZ	C	J.MA. MORELOS Y PAVON NO. 1	47280	21.5298000	- 102.2406389
165IJJ	165IJJ	IJJ	ESPACIO PODER JOVEN ENCARNACION DE DIAZ	N/D	ENCARNACION DE DIAZ	C	CAMPANA SIN NUM. C.P 47260 COL. BARRIO DEL ROSARIO , ENTRECALLE: ESQUINA CON RAMON CORONA	N/D	N/D	N/D
DIF_JAL_019	DIF_JAL_019	DIF	DELEGACION REGIÓN 02 ALTOS NORTE	N/D	ENCARNACION DE DIAZ	C	SIERRA MADRE OCCIDENTAL 100, LOMAS DE LA ESTACIÓN, ENCARNACION DE DIAZ, JAL.	N/D	21.5176840	- 102.2237040
DIF_JAL_019	DIF_JAL_019	DIF	DELEGACION REGION 02 ALTOS NORTE	N/D	ENCARNACION DE DIAZ	C	SIERRA MADRE OCCIDENTAL 100, LOMAS DE LA ESTACION, ENCARNACION DE DIAZ, JAL., , ENCARNACION DE DIAZ, C.P.	N/D	21.5176840	- 102.2237040
SC_071	SC_071	SC	ASTRÓNOMO ÁNGEL ANGUIANO	ENCARNACION DE DIAZ	ENCARNACION DE DIAZ	C	JÁUREGUI S/N CENTRO CULTURAL EDISIO JIMÉNEZ	47270	21.5279330	- 102.2400300
SSJ_161	JCSSA001990	SSJ	HOSPITAL COMUNITARIO ENCARNACIÓN DE DIAZ	ENCARNACION DE DIAZ	ENCARNACION DE DIAZ	C	ALLENDE Y LOPEZ MATEOS	47270	21.5241667	- 102.2369444
SSJ_162	JCSSA002002	SSJ	ENCARNACIÓN DE DIAZ I	ENCARNACION DE DIAZ	ENCARNACION DE DIAZ	C	ALLENDE Y LOPEZ MATEOS	45270	21.5241667	- 102.2369444
SSJ_163	JCSSA002014	SSJ	ENCARNACIÓN DE DIAZ II	ENCARNACION DE DIAZ	ENCARNACION DE DIAZ	C	ALLENDE Y LOPEZ MATEOS	47270	21.5241667	- 102.2369444
SSJ_164	JCSSA002026	SSJ	BAJIO DE SAN JOSÉ	BAJIO DE SAN JOSE	ENCARNACION DE DIAZ	C	INDEPENDENCIA S/N	47280	21.6786111	- 102.1133333
081IEE	081IEE	INEEJAD	ETZATLÁN	N/D	ETZATLAN	C	MORELOS # 294 COL. CENTRO C.P. 46500, ENTRECALLE: ENTRE MINA Y COLON, ,	46500	20.7666730	- 104.0817480

							ETZATLÁN , C.P.			
1407115C	14EPR0364G	SEJ	AGUSTIN YAÑEZ	ETZATLAN	ETZATLAN	C	ALDAMA 375	46500	20.7676389	- 104.077286 1
1407118D	14EES0351 W	SEJ	FORANEA NO. 9	ETZATLAN	ETZATLAN	C	AV. EVERARDO TOPETE Nº 25	46500	20.7637111	- 104.087955 6
1407119H	14FUA0033 A	SEJ	XOCHIMIMILI	ETZATLAN	ETZATLAN	C	AVENIDA REVOLUCION 135	46500	20.7721611	- 104.081780 6
1407120G	14EPR0480X	SEJ	MARIA MONROY	ETZATLAN	ETZATLAN	C	COLON 223	46500	20.7662611	- 104.081752 8
1407124A	14EPR0096B	SEJ	MARIA MONROY	ETZATLAN	ETZATLAN	C	INDEPENDENCIA 58	46500	20.7663722	- 104.080627 8
1407125E	14DPR3684 M	SEJ	JUSTO SIERRA MENDEZ	ETZATLAN	ETZATLAN	C	JOSE MARIA MERCADO 66	46500	20.7641167	- 104.086463 9
1407130X	14DST0166T	SEJ	ESC. SEC. TÉC. NO. 167	ETZATLAN	ETZATLAN	C	OCAMPO # 495	46500	20.7727028	- 104.077944 4
1407132F	14EPR0201 W	SEJ	TOMAS VALLARTA	ETZATLAN	ETZATLAN	C	PRISCILIANO SANCHEZ 252	46500	20.7711389	- 104.072586 1
1407134C	14DPR1752F	SEJ	MANUEL LOPEZ COTILLA	ETZATLAN	ETZATLAN	C	ZACATECAS 125	46500	20.7720889	- 104.078825 0
1412010J	14UBH0077 V	SEJ	MODULO ETZATLAN (AHUALULCO)	ETZATLAN	ETZATLAN	C	PROLONGACION SINALOA 145	46500	20.7679444	- 104.082750 0
14FMB0021 M	14FMB0021 M	SEJ	CENTRO DE MAESTROS 1420	ETZATLAN	ETZATLAN	C	ESCOBEDO 359	46500	20.7652778	- 104.081002 8
225UDGV	264BI	UDG VIRTUAL	CASA ETZATLÁN EN COLABORACION VALLES	N/D	ETZATLAN	C	MORELOS #294, , ETZATLÁN , C.P.	N/D	20.7666880	- 104.081740 0
DIF_MUN_0 34	DIF_MUN_0 34	DIF	N/D	N/D	ETZATLAN	C	ESCOBEDO # 135	N/D	20.7647280	- 104.084816 0
SC_073	SC_073	SC	LIC. AGUSTÍN YÁNEZ	ETZATLÁN	ETZATLAN	C	ESCOBEDO # 359	46500	20.7633870	- 104.079237 0
SSI_170	JCSSA00208 4	SSI	ETZATLAN	ETZATLÁN	ETZATLAN	C	ZARAGOZA 261	46500	20.7647222	- 104.080555 6
UDG_393	UDG_393	UDG	N/D	N/D	ETZATLAN	C	CALLE ESCOBEDO NO.359. ENTRE	N/D	20.7633610	- 104.079444

							OCAMPO			0
UDG_395	UDG_395	UDG	N/D	N/D	ETZATLAN	C	ZARAGOZA 261	N/D	20.7647220	-104.0805560
UDG_396	UDG_396	UDG	ESC. PREPA. MODULO ETZATLAN	N/D	ETZATLAN	C	INDEPENDENCIA S/N. CENTRO	N/D	20.7666940	-104.0817220
094IEE	094IEE	INEEJAD	ANEXO A PRESIDENCIA	N/D	GUACHINANGO	C	DAVID HINOJOSA # 6 COL. CENTRO C.P. 46800, ENTRECALLE: ENTRE HIDALGO Y MORELOS, , GUACHINANGO, C.P.	46800	N/D	N/D
1406628E	14EPR0358W	SEJ	JOSE MA MERCADO	GUACHINANGO	GUACHINANGO	C	16 DE SEPTIEMBRE 78	46800	20.5806944	-104.3806222
1406629X	14EPR0365F	SEJ	LEONA VICARIO	GUACHINANGO	GUACHINANGO	C	ALDAMA 59	46800	20.5752361	-104.3769667
1406631A	14DST0106E	SEJ	ESC. SEC. T�C. NO. 106	GUACHINANGO	GUACHINANGO	C	J. MA. MERCADO NO.5	46800	20.5811361	-104.3793917
JCSSA002142	JCSSA002142	SSJ	GUACHINANGO	GUACHINANGO	GUACHINANGO	C	CUAHUTEMOC 1	46800	20.5761111	-104.3805556
JCSSA002154	JCSSA002154	SSJ	EEC. GUACHINANGO SALUD RURAL	GUACHINANGO	GUACHINANGO	C	CUAHUTEMOC 1	46800	20.5761111	-104.3805556
1401465B	14EML0038U	SEJ	BATALLON DE SAN PATRICIO	HUEJUCAR	HUEJUCAR	C	CASCADA 18	46260	22.3579917	-103.2104306
1401474K	14EPR0508M	SEJ	PAULINO NAVARRO	HUEJUCAR	HUEJUCAR	C	JULIO SANDOVAL 10	46260	22.3589194	-103.2096500
1403699E	14DPR2466S	SEJ	RICARDO FLORES MAGON	JAMAY	JAMAY	C	AVENIDA GUADALUPE 22	47900	20.2965389	-102.7112000
1403702D	14EPR0546P	SEJ	JUAN BRAVO Y JUAREZ	JAMAY	JAMAY	C	GUERRERO 35	47900	20.2900056	-102.7099917
1403708F	14EPR0530O	SEJ	BERNARDINA FIERRO	JAMAY	JAMAY	C	ZARAGOZA	47900	20.2914639	-102.7213194
1403713J	14EPR0301V	SEJ	FRANCISCO VILLA	SAN AGUSTIN	JAMAY	C	HIDALGO 70	47910	20.2850250	-102.6348556
1404227G	14EPR1179R	SEJ	JUAN ESCUTIA	LOS CAPULINES	JAMAY	C	CONOCIDO	47900	20.2983583	-102.6790222
1412058F	14UBH0131	SEJ	MODULO JAMAY	JAMAY	JAMAY	C	OBISPO RAMON	47900	20.2981389	-102.711280

	Z		(LA BARCA)				GODINEZ 68			6
DIF_MUN_046	DIF_MUN_046	DIF	N/D	N/D	JAMAY	C	ITURBIDE # 505	N/D	20.2934640	-102.7010000
SSI_255	JCSSA002970	SSI	JAMAY	JAMAY	JAMAY	C	5 DE MAYO 204	44900	20.2900000	-102.7094444
UDG_205	UDG_205	UDG	ESC. PREPA. MODULO JAMAY	N/D	JAMAY	C	5 DE MAYO 204	N/D	20.2900000	-102.7094440
074IEE	074IEE	INEEJAD	CASA DE LA CULTURA	JUANACATLÁN	JUANACATLÁN	C	HERRERA Y CAIRO # 84 COL. JUANACATLAN C.P. 45880, JUANACATLÁN, JUANACATLÁN, C.P.	45880	20.5103220	-103.1698580
1410275J	14EPR0569Z	SEJ	FRANCISCO ROJAS GONZALEZ	JUANACATLAN	JUANACATLÁN	C	FRANCISCO ROJAS GONZALEZ 201	45880	20.5071722	-103.1696778
1410276C	14DES0013X	SEJ	JOSE LOPEZ PORTILLO Y W.	JUANACATLAN	JUANACATLÁN	C	HERRERA Y CAIRO 64 A COL.CENTRO	45880	20.5094583	-103.1709806
1410281G	14DPR2889Z	SEJ	TOMAS L RUVALCABA	JUANACATLAN	JUANACATLÁN	C	MORELOS 39	45880	20.5189444	-103.1676500
1410282K	14DPR0364H	SEJ	LEYES DE REFORMA	JUANACATLAN	JUANACATLÁN	C	REFORMA 70	45880	20.5104111	-103.1686639
169IJJ	169IJJ	IJJ	ESPACIO PODER JOVEN JUANACATLAN	JUANACATLÁN	JUANACATLÁN	C	HERRERA Y CAIRO NO.84 C.P.45880 COL. CENTRO	45880	20.5103210	-103.1698600
DIF_MUN_050	DIF_MUN_050	DIF	N/D	N/D	JUANACATLÁN	C	PROGRESO # 79	N/D	20.5138710	-103.1709980
SSI_275	JCSSA003216	SSI	JUANACATLÁN	JUANACATLÁN	JUANACATLÁN	C	ZARAGOZA # 78	45880	20.5088889	-103.1705556
1405440B	14EPR1182E	SEJ	PRIMARIA U 530	JUCHITLAN	JUCHITLAN	C	CONSTITUCION 149	48600	20.0839194	-104.0979472
1405441F	14EPR0573M	SEJ	LEODEGARIO MELCHOR	JUCHITLAN	JUCHITLAN	C	DEGOLLADO 180	48600	20.0871583	-104.0984167
1405442J	14EPR0477J	SEJ	EPIGMENTO S PRECIADO	JUCHITLAN	JUCHITLAN	C	DEGOLLADO 198	48600	20.0874667	-104.0984556
1405446D	14DPR2848Z	SEJ	LLAMAS GARCIA	JUCHITLAN	JUCHITLAN	C	MATAMOROS 300	48600	20.0790361	-104.1039917
1405447H	14DST0135Z	SEJ	ESC. SEC. TÉC. NO. 68	JUCHITLAN	JUCHITLAN	C	REFORMA NO.126	48600	20.0879694	-104.1006972

1405450D	14DPR2846 A	SEJ	VICENTE GUERRERO	LOS CORRALES (VILLA DE GUADALUPE)	JUCHITLAN	C	CINCO DE MAYO 14	48600	20.0966972	- 104.076280 6
DIF_MUN_0 51	DIF_MUN_0 51	DIF	N/D	N/D	JUCHITLAN	C	DEGOLLADO # 220	N/D	20.0863590	- 104.098261 0
SC_114	SC_114	SC	PROF. JUAN GIL PRECIADO	JUCHITLÁN	JUCHITLAN	C	MORELOS #57	48600	20.0845730	- 104.097259 0
SSJ_277	JCSSA00323 3	SSJ	JUCHITLAN	JUCHITLÁN	JUCHITLAN	C	CONSTITUCION NO. 108	48600	20.0833333	- 104.097500 0
1405894J	14DPR0002Y	SEJ	AQUILES SERDAN	LA HUERTA	LA HUERTA	C	CUITLAHUAC 22	48850	19.4798194	- 104.640200 0
1405903K	14DST0022X	SEJ	ESC. SEC. TÉC. NO.22	LA HUERTA	LA HUERTA	C	MARCELINO G. BARRAGAN NO.28	48850	19.4849389	- 104.642583 3
1405904D	14DPR3025C	SEJ	PLAN DE AYALA	LA HUERTA	LA HUERTA	C	OTILIO MONTAÑO	48850	19.4872194	- 104.645350 0
1405905H	14EPR0518T	SEJ	REVOLUCION MEXICANA	LA HUERTA	LA HUERTA	C	PAULINO NAVARRO 67	48850	19.4830889	- 104.643075 0
1405906A	14EML0016I	SEJ	JOAQUIN GUEVARA VIDRIO	LA HUERTA	LA HUERTA	C	REVOLUCION 51	48850	19.4888194	- 104.644238 9
1405907E	14EES0534D	SEJ	VICENTE GUERRERO	LA HUERTA	LA HUERTA	C	VICENTE GUERRERO NO. 50	48850	19.4820333	- 104.643625 0
1405922K	14EPR0520H	SEJ	MANUEL LOPEZ COTILLA	LA MANZANILLA	LA HUERTA	C	MARIA ASUNCION 148	48898	19.2820083	- 104.788238 9
1405932B	14DTV0345S	SEJ	JOSÉ CLEMENTE OROZCO	SAN MATEO	LA HUERTA	C	GARZA S/N	48869	19.5767167	- 105.085747 2
1405933F	14DPR2293R	SEJ	EMILIANO ZAPATA	SAN MATEO	LA HUERTA	C	CENZONTLES 35	48869	19.5767167	- 105.085747 2
1406118X	14DTV0219V	SEJ	EMILIANO ZAPATA	EMILIANO ZAPATA	LA HUERTA	C	NETZAHUALCOY OTL # 26	48892	19.3833917	- 104.965744 4
1406122X	14DTV0273P	SEJ	JOSÉ MA. MORELOS	LA MANZANILLA	LA HUERTA	C	AV. LÁZARO CÁRDENAS # 187	48898	19.2820083	- 104.788238 9
1406152D	14DPR3785K	SEJ	GREGORIO TORRES QUINTERO	LA HUERTA	LA HUERTA	C	DOM CON	48850	19.4844806	- 104.653683 3
1406153H	14DTV0611Z	SEJ	REVOLUCIÓN MEXICANA	LA HUERTA	LA HUERTA	C	CONOCIDO	48850	19.4817222	- 104.639625 0
1412038B	14UBH0114I	SEJ	MODULO LA HUERTA (CASIMIRO	LA HUERTA	LA HUERTA	C	LUIS	48850	19.4868056	- 104.649080

			CASTILLO)				ECHEVERRIA			6
1412040E	14FUA0157J	SEJ	USAER	LA HUERTA	LA HUERTA	C	REVOLUCION	48850	19.4817222	- 104.639625 0
JCSSA00264 4	JCSSA00264 4	SSJ	MODULO LA HUERTA	LA HUERTA	LA HUERTA	C	GENERAL MARCELINO G. BARRAGAN S/N	48850	19.4811111	- 104.639166 7
JCSSA00268 5	JCSSA00268 5	SSJ	LA MANZANILLA	LA MANZANILLA	LA HUERTA	C	CEDRO NO. 220	48898	19.2813889	- 104.787777 8
JCSSA00272 6	JCSSA00272 6	SSJ	MIGUEL HIDALGO NUEVO	NUEVO MIGUEL HIDALGO	LA HUERTA	C	CALLE AV. PREPARATORIA S/N MIGUEL HIDALGO NUEVO	48893	19.3608333	- 104.898055 6
SSJ_227	JCSSA00263 2	SSJ	HOSPITAL COMUNITARIO LA HUERTA	LA HUERTA	LA HUERTA	C	MARCELINO GARCIA BARRAGAN S/N	48850	19.4811111	- 104.639166 7
SSJ_229	JCSSA00266 1	SSJ	LA CONCEPCION	LA CONCEPCIÓN (LA CONCHA)	LA HUERTA	C	20 DE NOVIEMBRE NO. 24	48870	19.4933333	- 104.563333 3
SSJ_230	JCSSA00267 3	SSJ	FRANCISCO VILLA	FRANCISCO VILLA	LA HUERTA	C	ALVARO OBREGON EZQ. 20 DE NOVIEMBRE S/N	48878	19.3855556	- 104.968611 1
SSJ_232	JCSSA00269 0	SSJ	CENTRO DE SALUD SAN MATEO	SAN MATEO	LA HUERTA	C	AVILLOS Y GUACAMAYA	48850	19.5761111	- 105.085277 8
SSJ_234	JCSSA00271 4	SSJ	UNIDAD DE URGENCIAS CAREYES	PUEBLO CAREYES	LA HUERTA	C	CALLE ARTESANOS # 87 CAREYES	48850	19.4444444	- 105.023333 3
UDG_142	UDG_142	UDG	N/D	N/D	LA HUERTA	C	(INTERIOR ESCUELA PRIMARIA)	N/D	19.4851110	- 104.642583 0
UDG_144	UDG_144	UDG	N/D	N/D	LA HUERTA	C	MARCELINO GARCIA BARRAGAN S/N	N/D	19.4811110	- 104.639167 0
027IEE	027IEE	INEEJAD	LA MANZANILLA- CASA DE LA CULTURA	LA MANZANILLA DE LA PAZ	LA MANZANILLA DE LA PAZ	C	ZARAGOZA # 102 COL. CENTRO C.P. 49460, LA MANZANILLA DE LA PAZ, LA MANZANILLA DE LA PAZ, C.P.	49460	N/D	N/D
1404310K	14EPR0596X	SEJ	ANAHUAC	LA MANZANILLA DE LA PAZ	LA MANZANILLA DE LA PAZ	C	MARGARITA 162	49460	20.0066806	- 103.157280 6
1404311D	14DPR0601T	SEJ	NIÑOS HEROES	LA MANZANILLA DE LA PAZ	LA MANZANILLA DE LA PAZ	C	MOCTEZUMA	49460	20.0015306	- 103.158047 2
1404314E	14DST0054P	SEJ	ESC. SEC. TÉC. NO. 125	LA MANZANILLA DE LA PAZ	LA MANZANILLA DE LA PAZ	C	SIERRA MORENA NO. 35	49460	20.0047583	- 103.154588 9

1412085K	14UBH0129 K	SEJ	MODULO MANZANILLA DE LA PAZ (JOCOTEPEC)	LA MANZANILLA DE LA PAZ	LA MANZANILLA DE LA PAZ	C	PROLONGACION LAZARO CARDENAS 549	49460	20.0079167	- 103.150388 9
DIF_MUN_0 56	DIF_MUN_0 56	DIF	N/D	N/D	LA MANZANILLA DE LA PAZ	C	IGNACIO ZARAGOZA # 109	N/D	N/D	N/D
JCSSA00356 6	JCSSA00356 6	SSJ	CENTRO DE SALUD LA MANZANILLA DE LA PAZ	LA MANZANILLA DE LA PAZ	LA MANZANILLA DE LA PAZ	C	ALDAMA #114	49460	20.0041667	- 103.154166 7
105IDEFT	105IDEFT	IDEFT	ACC. MOVIL MASCOTA	MASCOTA	MASCOTA	C	RAMÓN CORONA # 5 COL. CENTRO C.P. 46900	N/D	20.5242280	- 104.787658 0
1406639K	14EST0017K	SEJ	IDOLINA GAONA DE COSIO	MASCOTA	MASCOTA	C	ALLENDE 115	46900	20.5304361	- 104.790183 3
1406640J	14EML0078 V	SEJ	CENTRO DE ATENCIÓN MÚLTIPLE 46 TERESA BARBA PALOMERA	MASCOTA	MASCOTA	C	5 DE FEBRERO 77	46900	20.5258417	- 104.786855 6
1406641C	14EPR0599U	SEJ	HERMELINDA PEREZ CURIEL	MASCOTA	MASCOTA	C	5 DE MAYO 31	46900	20.5248722	- 104.788425 0
1406642G	14EPR0985N	SEJ	JOSE MANUEL NUÑEZ	MASCOTA	MASCOTA	C	ALLENDE 90	46900	20.5237222	- 104.787072 2
1406643K	14DPR0249 Q	SEJ	UNION Y PROGRESO	MASCOTA	MASCOTA	C	CONSTITUCION 116	46900	20.5295222	- 104.785827 8
1406644D	14DST0008D	SEJ	ESC. SEC. TÉC. NO. 8	MASCOTA	MASCOTA	C	CUAUHTEMOC NO.89	46900	20.5282306	- 104.788972 2
1406649B	14DTA0031F	SEJ	CTRO DE BACHILLERATO TECN AGROPECUARIO 31	MASCOTA	MASCOTA	C	HILARION ROMERO GIL 393	46900	20.5284417	- 104.798488 9
1412087H	14UBH0100 F	SEJ	MODULO MASCOTA (AMECA)	MASCOTA	MASCOTA	C	SALVADOR CHAVEZ MAGAÑA 68	46900	20.5344167	- 104.796750 0
JCSSA00359 5	JCSSA00359 5	SSJ	MODULO MASCOTA	MASCOTA	MASCOTA	C	ROSA DAVALOS # 70	46900	20.5252778	- 104.786388 9
SC_123	SC_123	SC	HILARIÓN ROMERO GIL	MASCOTA	MASCOTA	C	RAMÓN CORONA #. 7	46900	20.5242040	- 104.788081 0
SSJ_305	JCSSA00358 3	SSJ	HOSPITAL COMUNITARIO MASCOTA	MASCOTA	MASCOTA	C	ROSA DAVALOS # 70	46900	20.5252778	- 104.786388 9
UDG_166	UDG_166	UDG	ESC. PREPA. MODULO MASCOTA	N/D	MASCOTA	C	SALVADOR CHAVEZ MAGADA #68	N/D	20.5252780	- 104.786389 0

123IEE	129BI	INEEJAD	MEXTICACAN	MEXTICACÁN	MEXTICACÁN	C	MORELOS # 1 COL. CENTRO C.P 47340, MEXTICACÁN, MEXTICACÁN, C.P.	47340	N/D	N/D
1402705J	14DPR0630O	SEJ	PEDRO MORENO	MEXTICACAN	MEXTICACÁN	C	SAN PEDRO 98	47340	21.2631194	- 102.7718750
1402706C	14DPR2274C	SEJ	WILEBALDA RODRIGUEZ JIMENEZ	MEXTICACAN	MEXTICACÁN	C	GENARO CORNEJO 99	47340	21.2653806	- 102.7813778
1402707G	14EPR0611Z	SEJ	J JESUS GONZALEZ GALLO	MEXTICACAN	MEXTICACÁN	C	HIDALGO 202	47340	21.2680667	- 102.7781417
1402709D	14EPR0612Y	SEJ	SAUL RODILES	MEXTICACAN	MEXTICACÁN	C	PORFIRIO DIAZ 37	47340	21.2649194	- 102.7762278
1402710C	14DST0023W	SEJ	ESC. SEC. TÉC. NO.23	MEXTICACAN	MEXTICACÁN	C	PROLONG.LOPEZ MATEOS 5-A	47340	21.2684778	- 102.7811167
DIF_MUN_059	DIF_MUN_059	DIF	N/D	N/D	MEXTICACÁN	C	AQUILES SERDAN # 101	N/D	21.2650190	- 102.7772810
JCSSA003665	JCSSA003665	SSJ	MODULO DE MEXTICACAN	MEXTICACÁN	MEXTICACÁN	C	HIDALGO 251-A	47340	21.2652778	- 102.7769444
SC_125	SC_125	SC	SOR JUANA INES DE LA CRUZ	MEXTICACÁN	MEXTICACÁN	C	RAMON CORONA #. 2 ALTOS	47340	21.2640450	- 102.7771720
SSJ_310	JCSSA003653	SSJ	C. S. MEXTICACAN	MEXTICACÁN	MEXTICACÁN	C	HIDALGO 251-A	47340	21.2652778	- 102.7769444
1401498X	14DPR1511H	SEJ	CRISTOBAL COLON	MEZQUITIC	MEZQUITIC	C	AMADO NERVO	46040	22.3926639	- 103.7300722
1401501H	14FUA0069P	SEJ	USAER MEZQUITIC	MEZQUITIC	MEZQUITIC	C	RAMON CORONA 86	46040	22.3897111	- 103.7246667
1401502A	14DST0029Q	SEJ	ESC. SEC. TÉC. NO.29	MEZQUITIC	MEZQUITIC	C	REFORMA NO.45	46040	22.3864833	- 103.7268250
1401503E	14EPR0614W	SEJ	MANUEL LOPEZ COTILLA	MEZQUITIC	MEZQUITIC	C	VALLARTA 10	46040	22.3888278	- 103.7254333
189IJJ	189IJJ	IJJ	ESPACIO PODER JOVEN MEZQUITIC	MEZQUITIC	MEZQUITIC	C	N/D	N/D	N/D	N/D
259BI	259BI	BIBLIOTECAS	IKI TITERIWA	MEZQUITIC	MEZQUITIC	C	RAMÓN CORONA S/N, MEZQUITIC, MEZQUITIC, C.P.	N/D	N/D	N/D
1401979C	14DCT0272B	SEJ	CBTIS 245	OJUELOS DE JALISCO	OJUELOS DE JALISCO	C	ABASOLO 33	47540	21.8666250	- 101.593441

										7
1401980B	14EML0042G	SEJ	MARIA DEL CARMEN RODRIGUEZ LEAL	OJUELOS DE JALISCO	OJUELOS DE JALISCO	C	ALVARO OBREGON	47540	21.8666250	-101.5934417
1401981F	14DST0024V	SEJ	ESC. SEC. T�C. NO. 24	OJUELOS DE JALISCO	OJUELOS DE JALISCO	C	AV. SOLIDARIDAD S/N.	47540	21.8648222	-101.5888000
1401983C	14EPR0626A	SEJ	MARIANO AZUELA	OJUELOS DE JALISCO	OJUELOS DE JALISCO	C	LUIS GONZALEZ MACIEL 3	47540	21.8714361	-101.5910639
1401985K	14DPR3848F	SEJ	JESUS IBARRA LOPEZ	OJUELOS DE JALISCO	OJUELOS DE JALISCO	C	PRIVADA NARCISO MENDOZA 4	47540	21.8666250	-101.5934417
1401988A	14DPR0024J	SEJ	RAFAEL RAMIREZ	OJUELOS DE JALISCO	OJUELOS DE JALISCO	C	SOLIDARIDAD	47540	21.8650389	-101.5877889
1402563A	14DPR2214O	SEJ	20 DE NOVIEMBRE	OJUELOS DE JALISCO	OJUELOS DE JALISCO	C	DOM CON	47540	21.8747500	-101.5930694
1412110K	14UBH0135V	SEJ	MODULO OJUELOS (LAGOS DE MORENO)	OJUELOS DE JALISCO	OJUELOS DE JALISCO	C	BENITO JUAREZ 302	47250	21.8626389	-101.6025611
DIF_MUN_063	DIF_MUN_063	DIF	N/D	N/D	OJUELOS DE JALISCO	C	ABASOLO ESQUINA LA PAZ	N/D	21.8621600	-101.5922720
JCSSA003991	JCSSA003991	SSJ	MODULO OJUELOS	OJUELOS DE JALISCO	OJUELOS DE JALISCO	C	ALLENDE 8	47540	21.8661111	-101.5930556
SC_132	SC_132	SC	LIC. FRANCISCO. PRIMO DE VERDAD Y RAMOS	OJUELOS DE JALISCO	OJUELOS DE JALISCO	C	PLAZA PRINCIPAL ENRIQUE D�AZ DE LE�N	47540	21.8655500	-101.5922790
SSJ_332	JCSSA003986	SSJ	HOSPITAL COMUNITARIO OJUELOS	OJUELOS DE JALISCO	OJUELOS DE JALISCO	C	ALLENDE 8	47540	21.8661111	-101.5930556
1404329E	14ECB0006O	SEJ	COLEGIO DE BACHILLERES 6	PIHUAMO	PIHUAMO	C	CARRETERA FEDERAL A COLIMA PREDIO RUSTICO LOS TOROS	49870	19.2517694	-103.3904306
1404331H	14DPR0313A	SEJ	SALVADOR VARELA RESENDIZ	PIHUAMO	PIHUAMO	C	ESCOBEDO 142	49870	19.2508722	-103.3806583
1404332A	14DES0016U	SEJ	CALMECAC	PIHUAMO	PIHUAMO	C	CALLE LAS ENCINAS S/N COL. LAS ENCINAS	49870	19.2525694	-103.3790361
1404333E	14EPR0630N	SEJ	LAZARO CARDENAS	PIHUAMO	PIHUAMO	C	LAZARO CARDENAS 102	49870	19.2579556	-103.3800417
1404334X	14EPR0631M	SEJ	DR ATL	PIHUAMO	PIHUAMO	C	LOPEZ COTILLA 72	49870	19.2545972	-103.3775250

JCSSA004073	JCSSA004073	SSJ	CENTRO DE SALUD PIHUAMO	PIHUAMO	PIHUAMO	C	PRICILIANO SANCHEZ #99	49870	19.2519444	-	103.3786111
JCSSA004085	JCSSA004085	SSJ	UNIDAD MOVIL PIHUAMO I	PIHUAMO	PIHUAMO	C	PRICILIANO SANCHEZ #99	49870	19.2519444	-	103.3786111
JCSSA004090	JCSSA004090	SSJ	UNIDAD MOVIL PIHUAMO II	PIHUAMO	PIHUAMO	C	PRICILIANO SANCHEZ #99	49870	19.2519444	-	103.3786111
026IEE	026IEE	INEEJAD	QUITUPAN - DIF	QUITUPAN	QUITUPAN	C	MIGUEL HIDALGO NO. 29, QUITUPAN, QUITUPAN, C.P.	N/D	N/D	N/D	N/D
1404346H	14DST0102I	SEJ	ESC. SEC. T�C. NO.102	QUITUPAN	QUITUPAN	C	16 DE SEPTIEMBRE NO. 2	49570	19.9272611	-	102.8762472
1404348E	14UBH0127M	SEJ	MODULO QUITUPAN (JOCOTEPEC)	QUITUPAN	QUITUPAN	C	CARRETERA QUITUPAN VALLE DE JUAREZ KM. 1	49570	19.9233889	-	102.8794389
1404349X	14EML0053M	SEJ	HERLINDA PEREZ FARIAS	QUITUPAN	QUITUPAN	C	FRANCISCO VILLA	49570	19.9272611	-	102.8762472
1404351A	14EPR1035V	SEJ	BENITO JUAREZ	QUITUPAN	QUITUPAN	C	INDEPENDENCIA 94	49570	19.9266917	-	102.8760250
1404499X	14DPR0746O	SEJ	LAZARO CARDENAS DEL RIO	SAN FRANCISCO (EMILIANO ZAPATA)	QUITUPAN	C	CONOCIDO	49570	19.9219861	-	102.8498583
DIF_MUN_067	DIF_MUN_067	DIF	N/D	N/D	QUITUPAN	C	MIGUEL HIDALGO NO. 28	N/D	N/D	N/D	N/D
JCSSA004435	JCSSA004435	SSJ	UNIDAD MOVIL QUITUPAN I	QUITUPAN	QUITUPAN	C	ORNELAS #21	49170	19.9266667	-	102.8758333
JCSSA004440	JCSSA004440	SSJ	UNIDAD MOVIL QUITUPAN II	QUITUPAN	QUITUPAN	C	ORNELAS #21	49570	19.9266667	-	102.8758333
SC_139	SC_139	SC	IGNACIO JACOBO MAGAÑA	QUITUPAN	QUITUPAN	C	VALLARTA # 1	49570	19.9271540	-	102.8761230
SSJ_371	JCSSA004423	SSJ	CENTRO DE SALUD QUITUPAN	QUITUPAN	QUITUPAN	C	ORNELAS #21	49570	19.9266667	-	102.8758333
1402007K	14EPR0488P	SEJ	JOSE VASCONCELOS	SAN DIEGO DE ALEJANDRIA	SAN DIEGO DE ALEJANDRIA	C	ALLENDE 201	47590	20.9928250	-	101.9920028
1402008D	14DML0053N	SEJ	CAM SAN DIEGO DE ALEJANDRIA	SAN DIEGO DE ALEJANDRIA	SAN DIEGO DE ALEJANDRIA	C	AVENIDA LAS ROSAS	47590	20.9922194	-	101.9903944
1402009H	14DES0019R	SEJ	PEDRO MORENO	SAN DIEGO DE ALEJANDRIA	SAN DIEGO DE ALEJANDRIA	C	FCO. I. MADERO N� 501 COL. CENTRO	47590	20.9948389	-	101.9938472

1402012D	14DPR3286 O	SEJ	FRANCISCO I MADERO	SAN DIEGO DE ALEJANDRIA	SAN DIEGO DE ALEJANDRIA	C	GARDENIAS 206	47590	20.9963556	- 102.001427 8
1402013H	14EPR0489O	SEJ	GABRIELA MISTRAL	SAN DIEGO DE ALEJANDRIA	SAN DIEGO DE ALEJANDRIA	C	PROGRESO 1	47590	20.9928250	- 101.992266 7
1412153X	14UBH0132 Y	SEJ	MODULO SAN DIEGO DE ALEJANDRIA (LAGOS DE MORENO)	SAN DIEGO DE ALEJANDRIA	SAN DIEGO DE ALEJANDRIA	C	AVENIDA JALISCO	45590	20.9924444	- 101.987438 9
JCSSA00461 6	JCSSA00461 6	SSJ	U.M. SAN DIEGO DE ALEJANDRIA	SAN DIEGO DE ALEJANDRIA	SAN DIEGO DE ALEJANDRIA	C	MARCOS	47950	20.9916667	- 101.990000 0
SC_144	SC_144	SC	SATURNINO COVARRUBIAS	SAN DIEGO DE ALEJANDRIA	SAN DIEGO DE ALEJANDRIA	C	5 DE MAYO # 202 CASA DE LA CULTURA	47590	20.9931170	- 101.992798 0
SSI_383	JCSSA00460 4	SSJ	SAN DIEGO DE ALEJANDRIA	SAN DIEGO DE ALEJANDRIA	SAN DIEGO DE ALEJANDRIA	C	MARCOS RIVERA S/N	47950	20.9916667	- 101.990000 0
UDG_221	UDG_221	UDG	N/D	N/D	SAN DIEGO DE ALEJANDRIA	C	CALLE 5 DE MAYO NO.202. ENTRE MATAMOROS Y INDEPEND	N/D	20.9931390	- 101.992917 0
UDG_222	UDG_222	UDG	N/D	N/D	SAN DIEGO DE ALEJANDRIA	C	CALLE ALLENDE NO.109. ENTRE MARCOS RIVERA. CENTRO	N/D	20.9925560	- 101.992167 0
UDG_223	UDG_223	UDG	ESC. PREPA. MODULO SAN DIEGO DE A.	N/D	SAN DIEGO DE ALEJANDRIA	C	MARCOS RIVERA S/N	N/D	20.9916670	- 101.990000 0
1407015B	14DPR0006 U	SEJ	LAZARO CARDENAS DEL RIO	ANTONIO ESCOBEDO	SAN JUANITO DE ESCOBEDO	C	16 DE SEPTIEMBRE 75	46560	20.7961444	- 104.002966 7
1407016F	14EES0505I	SEJ	FORANEA NO. 14	ANTONIO ESCOBEDO	SAN JUANITO DE ESCOBEDO	C	16 DE SEPTIEMBRE N° 175	46560	20.7924667	- 104.004313 9
1407018C	14EPR0197Z	SEJ	PATRIA	ANTONIO ESCOBEDO	SAN JUANITO DE ESCOBEDO	C	JUAREZ 11	46560	20.7997944	- 104.002161 1
1407028E	14DPR2668 O	SEJ	RAFAEL JIMENEZ	LA ESTANCITA	SAN JUANITO DE ESCOBEDO	C	MEDINA ASCENCIO 83	46560	20.7377806	- 103.998780 6
1411912J	14FUA0087E	SEJ	JOSE REFUGIO GARCIA SIGALA	ANTONIO ESCOBEDO	SAN JUANITO DE ESCOBEDO	C	MORELOS 2	46560	20.7991667	- 104.004613 9
SSI_024	JCSSA00028 1	SSJ	ANTONIO ESCOBEDO	SAN JUANITO DE ESCOBEDO	SAN JUANITO DE ESCOBEDO	C	MORELOS 33	46560	20.7986111	- 104.004166 7
1407211J	14DPR3056 W	SEJ	MARIANO MATAMOROS	SAN MARCOS	SAN MARCOS	C	DONATO GUERRA 43	46540	20.7899694	- 104.198522 2

1407212C	14EML0049Z	SEJ	MARIA GUADALUPE GARCIA DOMINGUEZ	SAN MARCOS	SAN MARCOS	C	ESTRELLA 1	46540	20.7919444	-	104.1960056
1407215D	14EPR0657U	SEJ	J TRINIDAD GARCIA	SAN MARCOS	SAN MARCOS	C	MADERO 10	46540	20.7915889	-	104.1945361
1412163K	14UBH0098H	SEJ	MODULO SAN MARCOS (AHUALULCO)	SAN MARCOS	SAN MARCOS	C	MATAMOROS 40	46540	20.7893611	-	104.1995806
JCSA004686	JCSA004686	SSJ	SAN MARCOS	SAN MARCOS	SAN MARCOS	C	DIONICIO CURIEL 8	46540	20.7913889	-	104.1955556
UDG_358	UDG_358	UDG	ESC. PREPA. MODULO SAN MARCOS	N/D	SAN MARCOS	C	DIONICIO CURIEL 8	N/D	20.7894170	-	104.1994170
1407220H	14EES0533E	SEJ	IDOLINA GAONA DE COSIO VIDAURRI	SAN MARTIN DE HIDALGO	SAN MARTIN HIDALGO	C	18 DE MARZO N° 33	46770	20.4374000	-	103.9365722
1407222E	14UBH0079T	SEJ	PREPARATORIA DE SAN MARTIN	SAN MARTIN DE HIDALGO	SAN MARTIN HIDALGO	C	5 DE MAYO 2	46770	20.4316111	-	103.9241694
1407223X	14EPR0661G	SEJ	JOSE ANTONIO TORRES	SAN MARTIN DE HIDALGO	SAN MARTIN HIDALGO	C	5 DE MAYO 82	46770	20.4360750	-	103.9333944
1407227C	14DES0064D	SEJ	MIGUEL HIDALGO Y COSTILLA	SAN MARTIN DE HIDALGO	SAN MARTIN HIDALGO	C	JUAREZ N° 188	46770	20.4352917	-	103.9310000
1407229K	14EPR0660H	SEJ	JOSEFA ORTIZ DE DOMINGUEZ	SAN MARTIN DE HIDALGO	SAN MARTIN HIDALGO	C	SIMON BOLIVAR 21	46770	20.4376139	-	103.9288833
1407230J	14EPR0662F	SEJ	NIÑOS HEROES	SAN MARTIN DE HIDALGO	SAN MARTIN HIDALGO	C	TENOCHTITLAN 29	46770	20.4385361	-	103.9376444
1407231C	14EML0012M	SEJ	PAULA LOPEZ MAGALLON	SAN MARTIN DE HIDALGO	SAN MARTIN HIDALGO	C	ZONA DEL RIO 11	46770	20.4352917	-	103.9310000
1407233K	14DPR0845O	SEJ	PEDRO OGAZON	SAN MARTIN DE HIDALGO	SAN MARTIN HIDALGO	C	ZONA DEL RIO 75	46770	20.4345750	-	103.9295111
1407241E	14DST0021Y	SEJ	ESC. SEC. TÉC. NO. 21	EL CRUCERO DE SANTA MARIA	SAN MARTIN HIDALGO	C	LAZARO CARDENAS S/N.	46798	20.3847000	-	103.8553472
1407276X	14DPR0366F	SEJ	5 DE MAYO	EL TEPEHUAJE DE MORELOS	SAN MARTIN HIDALGO	C	ALDAMA 175	46785	20.4341833	-	103.9126667
1407277B	14EPR0671N	SEJ	JOSE MARIA MORELOS	EL TEPEHUAJE DE MORELOS	SAN MARTIN HIDALGO	C	ALLENDE 13	46785	20.4341833	-	103.9126667
1407279J	14EPR0672M	SEJ	JUAN DE LA BARRERA	EL TEPEHUAJE DE MORELOS	SAN MARTIN HIDALGO	C	INDEPENDENCIA 31	46785	20.4341833	-	103.9126667

1407280X	14EST0016L	SEJ	INDEPENDENCIA	EL TEPEHUAJE DE MORELOS	SAN MARTIN HIDALGO	C	PROL REFORMA 500	46785	20.4341833	- 103.9126667
1407285G	14DPR0853X	SEJ	LEONA VICARIO	LOS VERGARA	SAN MARTIN HIDALGO	C	JUAREZ 1	46770	20.4530694	- 103.9221111
1412165H	14UBH0056I	SEJ	ESCUELA PREPARATORIA REGIONAL DE SAN MARTIN HIDALGO	SAN MARTIN DE HIDALGO	SAN MARTIN HIDALGO	C	ALAMEDA AL PANTEON 250	46700	20.4316111	- 103.9241694
JCSSA004732	JCSSA004732	SSJ	EEC. SAN MARTIN HIDALGO SALUD RURAL	SAN MARTÍN HIDALGO	SAN MARTIN HIDALGO	C	VICENTE GUERRERO 24	46770	20.4347222	- 103.9305556
SC_155	SC_155	SC	PROFA. MA. ENCARNACIÓN REA QUINTERO	SAN MARTÍN HIDALGO	SAN MARTIN HIDALGO	C	ZONA DEL RÍO # 22	46770	20.4347210	- 103.9281290
SC_157	SC_157	SC	MARÍA GUADALUPE URZUA FLORES	TEPEHUAJE	SAN MARTIN HIDALGO	C	HIDALGO #. 1	46785	20.4337540	- 103.9077770
SSI_396	JCSSA004720	SSJ	SAN MARTIN HIDALGO	SAN MARTÍN HIDALGO	SAN MARTIN HIDALGO	C	VICENTE GUERRERO 24	46770	20.4347222	- 103.9305556
SSI_400	JCSSA004773	SSJ	TEPEHUAJE DE MORELOS	EL TEPEHUAJE DE MORELOS	SAN MARTIN HIDALGO	C	OBREGON 70	46785	20.4336111	- 103.9122222
1406666E	14EPR1128K	SEJ	JOSE ROGELIO ALVAREZ ENCARNACION	SAN SEBASTIAN DEL OESTE	SAN SEBASTIAN DEL OESTE	C	CUAUHTEMOC 27	46990	20.7622194	- 104.8504667
1406667X	14EES0044P	SEJ	LIC. AGUSTIN YAÑEZ DELGADILLO	SAN SEBASTIAN DEL OESTE	SAN SEBASTIAN DEL OESTE	C	LERDO DE TEJADA Nº 14	46990	20.7612361	- 104.8514750
1411595A	14EMS0009S	SEJ	EMSAD SAN SEBASTIAN DEL OESTE	SAN SEBASTIAN DEL OESTE	SAN SEBASTIAN DEL OESTE	C	HIDALGO 120	46990	20.7622194	- 104.8504667
JCSSA004860	JCSSA004860	SSJ	MODULO SAN SEBASTIAN DEL OESTE	SAN SEBASTIÁN DEL OESTE	SAN SEBASTIAN DEL OESTE	C	HIDALGO S/N	46990	20.7616667	- 104.8500000
SSI_408	JCSSA004855	SSJ	CENTRO DE SALUD SAN SEBASTIAN DEL OESTE	SAN SEBASTIÁN DEL OESTE	SAN SEBASTIAN DEL OESTE	C	HIDALGO S/N	46990	20.7616667	- 104.8500000
UDG_514	UDG_514	UDG	N/D	N/D	SAN SEBASTIAN DEL OESTE	C	CALLE HDA DEL CURA S/N	N/D	20.7611670	- 104.8500560
UDG_515	UDG_515	UDG	N/D	N/D	SAN SEBASTIAN DEL OESTE	C	CALLE HIDALGO S/N. ENTRE HDA DEL CURA Y GALEANA	N/D	20.7609170	- 104.8500280
UDGV_006	UDGV_006	UDG	CASA SAN SEBASTIAN DEL OESTE	SAN SEBASTIAN DEL OESTE	SAN SEBASTIAN DEL OESTE	C	CALLE HIDALGO S/N	N/D	20.7555556	- 104.8788889
1406673F	14DST0028R	SEJ	ESC. SEC. TÉC. NO. 28	TALPA DE ALLENDE	TALPA DE ALLENDE	C	REFORMA 37	48200	20.3821556	- 104.824797

										2
1406674J	14EES0014V	SEJ	JOSÉ VASCONCELOS	TALPA DE ALLENDE	TALPA DE ALLENDE	C	ANAHUAC S/N	48200	20.3807639	- 104.8262528
1406675C	14EPR0694Y	SEJ	LIBERTAD Y PROGRESO	TALPA DE ALLENDE	TALPA DE ALLENDE	C	ANAHUAC 33	48200	20.3804167	- 104.8255278
1406678D	14EPR0695X	SEJ	MIGUEL HIDALGO	TALPA DE ALLENDE	TALPA DE ALLENDE	C	INDEPENDENCIA 114	48200	20.3893194	- 104.8232583
1406681K	14EML0080J	SEJ	CENTRO DE ATENCION MULTIPLE 28 SOR JUANA INES DE LA CRUZ	TALPA DE ALLENDE	TALPA DE ALLENDE	C	PANTEON	N/D	20.3811278	- 104.8226889
1406682D	14DPR2091V	SEJ	IGNACIO ALLENDE	TALPA DE ALLENDE	TALPA DE ALLENDE	C	PINO 2	48200	20.3969000	- 104.8269111
1406684A	14DPR2346F	SEJ	IGNACIO ALLENDE	TALPA DE ALLENDE	TALPA DE ALLENDE	C	XICOTENCATL 37	48200	20.3809722	- 104.8152056
1411607C	14EMS0026I	SEJ	EMSAD TALPA DE ALLENDE	TALPA DE ALLENDE	TALPA DE ALLENDE	C	DOM CON	48200	20.3811278	- 104.8226889
1412188B	14UBH0102D	SEJ	MODULO TALPA DE ALLENDE (AMECA)	TALPA DE ALLENDE	TALPA DE ALLENDE	C	MANUELA NAVARRO 1	48200	20.3808333	- 104.8260611
1412650B	14ECB0020H	SEJ	COLEGIO DE BACHILLERES 20	TALPA DE ALLENDE	TALPA DE ALLENDE	C	ANAHUAC 33	48200	20.3831139	- 104.8290278
CCL_FONDE REG_005	CCL_FONDE REG_005	GOB	FONDEREG / TALPA DE ALLENDE	TALPA	TALPA DE ALLENDE	C	PASEO DEL SOL NO. 33, TALPA, TALPA DE ALLENDE, C.P.	N/D	N/D	N/D
DIF_CDI_009	DIF_CDI_009	DIF	TALPA	N/D	TALPA DE ALLENDE	C	23 DE JUNIO N° 15 COL. CENTRO	N/D	20.3785270	- 104.8235070
DIF_MUN_085	DIF_MUN_085	DIF	N/D	N/D	TALPA DE ALLENDE	C	23 DE JUNIO # 50	N/D	20.3831270	- 104.8250360
SSJ_426	JCSSA005065	SSJ	CENTRO DE SALUD TALPA DE ALLENDE	TALPA DE ALLENDE	TALPA DE ALLENDE	C	AZALIAS NO.21	48200	20.3805556	- 104.8222222
106IDEFT	106IDEFT	IDEFT	ACC. MOVIL TAMAZULA DE GORDIANO	TAMAZULA DE GORDIANO	TAMAZULA DE GORDIANO	C	RAMÓN CORONA # 698 COL. CENTRO C.P. 49090	N/D	19.6823670	- 103.2489310
1404370A	14EPR0700S	SEJ	ALVARO OBREGON	TAMAZULA DE GORDIANO	TAMAZULA DE GORDIANO	C	AQUILES SERDAN 16	49650	19.6755139	- 103.2568528
1404372X	14FUA0046E	SEJ	USAER TAMAZULA	TAMAZULA DE GORDIANO	TAMAZULA DE GORDIANO	C	AVENIDA DE LA PAZ 121	49650	19.6958611	- 103.2374611

1404373B	14DST0009C	SEJ	ESC. SEC. T�C. NO. 9	TAMAZULA DE GORDIANO	TAMAZULA DE GORDIANO	C	AV. JOS� MA. MART�NEZ KM. 93	49650	19.6952611	- 103.238161 1
1404374F	14DPT0006I	SEJ	CONALEP JOSE MA MARTINEZ RODRIGUEZ	TAMAZULA DE GORDIANO	TAMAZULA DE GORDIANO	C	BOULEVARD SALVADOR ESQUER APODACA 36	49653	19.6943306	- 103.239411 1
1404375J	14UBH0014J	SEJ	ESCUELA PREPARATORIA REGIONAL DE TAMAZULA DE GORDIANO DR ROBERTO MENDIOLA ORTA	TAMAZULA DE GORDIANO	TAMAZULA DE GORDIANO	C	CARRETERA A SANTA ROSA KM. 1	49650	19.6916944	- 103.231530 6
1404380C	14DPR2561 W	SEJ	LAZARO CARDENAS DEL RIO	TAMAZULA DE GORDIANO	TAMAZULA DE GORDIANO	C	HIDALGO 384	49650	19.6794444	- 103.260355 6
1404385A	14EES0524X	SEJ	MAR� DOLORES REYNA CONTRERAS	TAMAZULA DE GORDIANO	TAMAZULA DE GORDIANO	C	L�PEZ MATEOS NO. 80	49650	19.6733889	- 103.254883 3
1404387X	14DPR2343I	SEJ	JUSTO SIERRA	TAMAZULA DE GORDIANO	TAMAZULA DE GORDIANO	C	MORELOS 477	49650	19.6830972	- 103.249897 2
1404388B	14EPR0699T	SEJ	GORDIANO GUZMAN	TAMAZULA DE GORDIANO	TAMAZULA DE GORDIANO	C	MORELOS NORTE 129	49650	19.6768528	- 103.254777 8
1404390E	14DPR2392R	SEJ	EMILIANO ZAPATA	TAMAZULA DE GORDIANO	TAMAZULA DE GORDIANO	C	PINO SUAREZ 2	49675	19.6761611	- 103.254036 1
1404391X	14DPR0735I	SEJ	GUILLERMO PRIETO	TAMAZULA DE GORDIANO	TAMAZULA DE GORDIANO	C	PROLONGACION CLEMENTE AGUIRRE	49650	19.6924278	- 103.242619 4
1404392B	14EPR0701R	SEJ	MOISES SAENZ GARZA	TAMAZULA DE GORDIANO	TAMAZULA DE GORDIANO	C	RAMON CORONA 1180	49650	19.6874444	- 103.243866 7
1404393F	14EPR1034 W	SEJ	JOSE CLEMENTE OROZCO	TAMAZULA DE GORDIANO	TAMAZULA DE GORDIANO	C	RAMON CORONA 652	49650	19.6822500	- 103.249369 4
1404395C	14DPR1778 N	SEJ	VICENTE GUERRERO	TAMAZULA DE GORDIANO	TAMAZULA DE GORDIANO	C	XOCHITL 6	49650	19.6776056	- 103.259286 1
1404398D	14EPR0702Q	SEJ	VICENTE GUERRERO	VILLA DE CONTLA (CONTLA)	TAMAZULA DE GORDIANO	C	ALDAMA 11	49660	19.7536583	- 103.181533 3
1404399H	14DTV0145 U	SEJ	RICARDO FLORES MAG�N	VILLA DE CONTLA (CONTLA)	TAMAZULA DE GORDIANO	C	ALDAMA #12	49660	19.7536583	- 103.181533 3
1404401C	14DPR2379X	SEJ	RICARDO FLORES MAG�N	VILLA DE CONTLA (CONTLA)	TAMAZULA DE GORDIANO	C	PROLONGACION ABASOLO 120	49660	19.7536583	- 103.181533 3
1404402G	14DPR2639T	SEJ	INDEPENDENCIA	CUESTA DE SAN LAZARO	TAMAZULA DE GORDIANO	C	LAZARO CARDENAS	49667	19.7900444	- 103.116808 3
1404404D	14DPR2579V	SEJ	REVOLUCION	LA GARITA	TAMAZULA DE	C	AVENIDA	49667	19.7764361	- 103.121811

					GORDIANO		REVOLUCION 6			1
1404405H	14DES0084R	SEJ	ALFONSO REYES	LA GARITA	TAMAZULA DE GORDIANO	C	COLONIA EL CAMPO	49667	19.7764361	- 103.121811 1
1404419D	14EPR0703P	SEJ	JOSE MARIA VIGIL	SAN VICENTE (VICENTE GUERRERO)	TAMAZULA DE GORDIANO	C	VICENTE GUERRERO 1	49650	19.6489417	- 103.250702 8
1404423D	14DPR2382K	SEJ	EMILIANO ZAPATA	VISTA HERMOSA (SANTA CRUZ DEL CORTIJO)	TAMAZULA DE GORDIANO	C	INDEPENDENCIA 102	49657	19.6908833	- 103.340702 8
1404424H	14DPR2213P	SEJ	JAVIER MINA	VISTA HERMOSA (SANTA CRUZ DEL CORTIJO)	TAMAZULA DE GORDIANO	C	MOCTEZUMA 10	49657	19.6908833	- 103.340702 8
1404425A	14DES0065C	SEJ	IGNACIO ZARAGOZA	VISTA HERMOSA (SANTA CRUZ DEL CORTIJO)	TAMAZULA DE GORDIANO	C	PONCIANO TIRADO N° 40	49657	19.6908833	- 103.340702 8
1404579F	14DPR2580K	SEJ	GUADALUPE VICTORIA	LA ESTANCIA	TAMAZULA DE GORDIANO	C	CONOCIDO	49650	19.7089389	- 103.220977 8
1404580E	14DPR2598J	SEJ	FRANCISCO I MADERO	CALLEJONES	TAMAZULA DE GORDIANO	C	CONOCIDO	49650	19.6689389	- 103.263480 6
1412190E	14UBH0059 F	SEJ	ESCUELA PREPARATORIA REGIONAL DE TAMAZULA	TAMAZULA DE GORDIANO	TAMAZULA DE GORDIANO	C	CARRETERA SANTA ROSA KM. 1	49650	19.6916944	- 103.231530 6
DIF_CDI_008	DIF_CDI_008	DIF	TAMAZULA	N/D	TAMAZULA DE GORDIANO	C	VICENTE GUERRERO 138, COL. CENTRO	N/D	19.6732850	- 103.254871 0
JCSSA005140	JCSSA005140	SSJ	UNIDAD MOVIL TAMAZULA I	TAMAZULA DE GORDIANO	TAMAZULA DE GORDIANO	C	QUINTANAR #50	49650	19.6755556	- 103.253611 1
JCSSA005152	JCSSA005152	SSJ	UNIDAD MOVIL DENTAL	TAMAZULA DE GORDIANO	TAMAZULA DE GORDIANO	C	AV. JOSE MA. MARTINEZ #1490	49650	19.6755556	- 103.253611 1
JCSSA005164	JCSSA005164	SSJ	CENTRO DE SALUD CONTLA	VILLA DE CONTLA (CONTLA)	TAMAZULA DE GORDIANO	C	ALVARO OBREGON #31	49660	19.7530556	- 103.181111 1
JCSSA005222	JCSSA005222	SSJ	CENTRO DE SALUD VISTA HERMOSA	VISTA HERMOSA (SANTA CRUZ DEL CORTIJO)	TAMAZULA DE GORDIANO	C	RAMON CORONA #3	49657	19.6902778	- 103.340277 8
SC_172	SC_172	SC	BIBLIOTECA PUBLICA MUNICIPAL	SANTA CRUZ VISTA HERMOSA	TAMAZULA DE GORDIANO	C	REVOLUCIÓN # 20 - B	49657	19.6913470	- 103.341991 0
SC_173	SC_173	SC	BENEMÉRITO DE LAS AMERICAS	TAMAZULA DE GORDIANO	TAMAZULA DE GORDIANO	C	CALZADA CUAUHTEMOC S/N	49650	19.6724710	- 103.253925 0
SSJ_432	JCSSA005135	SSJ	HOSPITAL COMUNITARIO TAMAZULA	TAMAZULA DE GORDIANO	TAMAZULA DE GORDIANO	C	QUINTANAR #50	49650	19.6755556	- 103.253611 1
SSJ_438	JCSSA012672	SSJ	OFICINAS ADMINISTRATIVA	TAMAZULA DE GORDIANO	TAMAZULA DE GORDIANO	C	AVENIDA JOSE MARIA MARTINEZ #	49650	19.6893540	- 103.241369

			S				1490			0
SSJ_439	JCSSA012824	SSJ	ALMACÉN REGIONAL	TAMAZULA DE GORDIANO	TAMAZULA DE GORDIANO	C	AVENIDA JOSE MARIA MARTINEZ # 1490	49650	19.6893540	-103.2413690
UDG_47	UDG_47	UDG	ESC. PREPA. MODULO TAMAZULA	N/D	TAMAZULA DE GORDIANO	C	CARRETERA SANTA ROSA KM. 1	N/D	19.6755560	-103.2536110
1412201C	14UBH0117F	SEJ	MODULO TECALITLAN (CD GUZMAN)	TECALITLAN	TECALITLAN	C	GUADALUPE VICTORIA	49900	19.4642000	-103.3107694
JCSSA005292	JCSSA005292	SSJ	UNIDAD MOVIL TECALITLAN I	TECALITLAN	TECALITLAN	C	JUAREZ #321	49900	19.4691667	-103.3063889
JCSSA005304	JCSSA005304	SSJ	UNIDAD MOVIL TECALITLAN II	TECALITLAN	TECALITLAN	C	JUAREZ #321	49900	19.4691667	-103.3063889
JCSSA005316	JCSSA005316	SSJ	CENTRO DE SALUD TECALITLAN	TECALITLAN	TECALITLAN	C	JUAREZ #321	49900	19.4691667	-103.3063889
SC_175	SC_175	SC	JULIO DE LA MORA JAZO	TECALITLAN	TECALITLAN	C	CUAHUTEMOC # 23 CASA DE LA CULTURA	49900	19.4713510	-103.3062240
1405480J	14EPR0712X	SEJ	JUAN SALVADOR AGRAZ	TECOLOTLAN	TECOLOTLAN	C	ALVARO OBREGON 77	48540	20.2039111	-104.0501611
1405481C	14DST0134A	SEJ	ESC. SEC. TÉC. NO. 67	TECOLOTLAN	TECOLOTLAN	C	AV. JUAREZ NO.110	48540	20.1983361	-104.0462444
1405483K	14UBH0093M	SEJ	PREPARATORIA REGIONAL DE TECOLOTLAN	TECOLOTLAN	TECOLOTLAN	C	AVENIDA JUAREZ 80	48540	20.1985000	-104.0460806
1405484D	14DPR3108L	SEJ	CIRILO MARMOLEJO CEDILLO	TECOLOTLAN	TECOLOTLAN	C	BUENOS AIRES	48540	20.2114306	-104.0493361
1405488X	14DPR0923B	SEJ	MANUEL M DIEGUEZ	TECOLOTLAN	TECOLOTLAN	C	CONSTITUCION 254	48540	20.1985444	-104.0451250
1405489B	14EPR0713W	SEJ	MA JUSTINA CUEVA RAMIREZ	TECOLOTLAN	TECOLOTLAN	C	INGENIERO JUAN SALVADOR AGRAZ 10	48540	20.2033833	-104.0505639
1405490A	14DPR4053F	SEJ	DIEGO HUIZAR MARTINEZ	TECOLOTLAN	TECOLOTLAN	C	JUSTO SIERRA ORIENTE 360	48540	20.1989944	-104.0417306
1405491E	14EPR0908I	SEJ	JAIME TORRES BODET	TECOLOTLAN	TECOLOTLAN	C	LAZARO CARDENAS	48540	20.1882611	-104.0376694
1405493B	14EES0003P	SEJ	LIC. ESTEBAN GARCÍA DE ALBA LARIOS	TECOLOTLAN	TECOLOTLAN	C	LIBERTAD Nº 13	48540	20.2020806	-104.0514139
1405497G	14EML0029M	SEJ	DIEGO HUIZAR MARTINEZ	TECOLOTLAN	TECOLOTLAN	C	RIO BALSAS 59	48540	20.2033583	-104.049336

										1
1405526A	14EPR1085C	SEJ	JOSE MARIA MORELOS	TAMAZULITA	TECOLOTLAN	C	ALLENDE 4	48563	20.2058583	- 103.972944 4
1405529B	14DTV0155A	SEJ	VASCO DE QUIROGA	TAMAZULITA	TECOLOTLAN	C	RAMÓN CORONA # 26 A	48563	20.2058583	- 103.972944 4
1405533B	14DPR2070I	SEJ	LAZARO CARDENAS DEL RIO	PUERTAS CUATAS	TECOLOTLAN	C	CUEVA BRAMBILA 254	48540	20.2011361	- 104.059613 9
1412208X	14FUA0030D	SEJ	MARIA TRINIDAD NUÑEZ VARGAS	TECOLOTLAN	TECOLOTLAN	C	AVENIDA GUADALAJARA 1001	48540	20.2033583	- 104.049336 1
JCSSA005345	JCSSA005345	SSJ	MODULO TECOLOTLAN	TECOLOTLAN	TECOLOTLAN	C	CALLE GUADALAJARA # 30 TECOLOTLAN	48540	20.2027778	- 104.048888 9
JCSSA005374	JCSSA005374	SSJ	TAMAZULITA	TAMAZULITA	TECOLOTLAN	C	VICENTE GUERRERO NO.1 C	48563	20.2052778	- 103.972500 0
SSJ_445	JCSSA005333	SSJ	TECOLOTLAN	TECOLOTLAN	TECOLOTLAN	C	CALLE GUADALAJARA S/N TECOLOTLAN	48540	20.2027778	- 104.048888 9
1405535J	14EPR0720F	SEJ	JOAQUIN ANGULO	TENAMAXTLAN	TENAMAXTLAN	C	AVENIDA DE LOS MAESTROS	48570	20.2187611	- 104.164902 8
1405536C	14EPR0719Q	SEJ	TOMAS FREGOSO	TENAMAXTLAN	TENAMAXTLAN	C	NICOLAS BRAVO 22	48570	20.2200611	- 104.165063 9
1405537G	14EST00130	SEJ	TOMAS FREGOSO	TENAMAXTLAN	TENAMAXTLAN	C	BARTOLOME DE LAS CASAS 3	48570	20.2201556	- 104.164022 2
1405539D	14DPR0938D	SEJ	JALISCO	TENAMAXTLAN	TENAMAXTLAN	C	LIBERTAD 125	48570	20.2100500	- 104.161686 1
1405540C	14DST0019J	SEJ	ESC. SEC. TÉC. NO.19	TENAMAXTLAN	TENAMAXTLAN	C	MORELOS NO.97	48570	20.2223556	- 104.169747 2
1405543D	14EML0046C	SEJ	MERCEDES DE LA CRUZ CASTAÑOS	TENAMAXTLAN	TENAMAXTLAN	C	RITO GOMEZ 32	48570	20.2180806	- 104.164616 7
271BI	273CON	BIBLIOTECAS	JOSE LUIS PEREZ VERDIA	TENAMAXTLAN	TENAMAXTLAN	C	GUADALUPE VICTORIA NO. 14, TENAMAXTLAN, TENAMAXTLAN, C.P.	N/D	20.2175550	- 104.161944 0
JCSSA005415	JCSSA005415	SSJ	MODULO TENAMAXTLAN	TENAMAXTLAN	TENAMAXTLAN	C	CALLE MAESTROS #29 TENAMAXTLAN	48570	20.2175000	- 104.164166 7
SC_179	SC_179	SC	LUIS PEREZ VERDIA	TENAMAXTLAN	TENAMAXTLAN	C	GUADALUPE VICTORIA # 14	48570	N/D	N/D

SSJ_450	JCSA005403	SSJ	TENAMAXTLAN	TENAMAXTLAN	TENAMAXTLAN	C	CALLE DE LOS MAESTROS # 29 TENAMAXTLAN	48570	20.2175000	-104.1641667
1402074B	14EPR0382W	SEJ	LAZARO CARDENAS	TEOCALTICHE	TEOCALTICHE	C	CONSTITUCION 167	47200	21.4439500	-102.5834139
1402075F	14DPR3434G	SEJ	GREGORIO TORRES QUINTERO	TEOCALTICHE	TEOCALTICHE	C	DIAZ ORDAZ 340	47200	21.4313611	-102.5686944
1402078G	14DPR0292E	SEJ	ADOLFO LOPEZ MATEOS	TEOCALTICHE	TEOCALTICHE	C	JAZMIN 26	47200	21.4242139	-102.5729417
1402081C	14ODI0029Y	SEJ	SOR JUANA INES DE LA CRUZ	TEOCALTICHE	TEOCALTICHE	C	JUAREZ 335	47200	21.4341417	-102.5743000
1402082G	14DCT0271C	SEJ	CBTIS 247	TEOCALTICHE	TEOCALTICHE	C	MANUEL J AGUIRRE 340	47200	21.4355750	-102.5624583
1402083K	14DPR0274P	SEJ	RAFAEL RAMIREZ	TEOCALTICHE	TEOCALTICHE	C	MARIANO ALDAMA 72	47200	21.4368806	-102.5721000
1402084D	14EJN0831U	SEJ	JOSE ROSAS MORENO	TEOCALTICHE	TEOCALTICHE	C	MATAMOROS 40	47200	21.4351833	-102.5775444
1402085H	14EPR1030Z	SEJ	ALBA Y MAZUCA	TEOCALTICHE	TEOCALTICHE	C	MAZUCA 49	47200	21.4363056	-102.5750444
1402086A	14DES0025B	SEJ	JOSEFA ORTIZ DE DOMINGUEZ	TEOCALTICHE	TEOCALTICHE	C	PROL. NIÑOS HEROES S/N COL. MARAVILLAS	47200	21.4186222	-102.5710222
1402087E	14EES0146M	SEJ	TEOCALLINTZIN	TEOCALTICHE	TEOCALTICHE	C	LOMA GRANDE NO. 37	47200	21.4341417	-102.5743000
1402090A	14FUA0053O	SEJ	USAER TEOCALTICHE	TEOCALTICHE	TEOCALTICHE	C	PROLONGACION HERRERA Y CAIRO 300	47200	21.4341417	-102.5743000
1402091E	14DPR0083Z	SEJ	MARIA MAGDALENA VIDAURRI DE COSIO	TEOCALTICHE	TEOCALTICHE	C	PROLONGACION LOPEZ COTILLA 458	47200	21.4359861	-102.5647528
1402107A	14DPR0956T	SEJ	RAMON RODRIGUEZ REYNOSO	MECHOACANEJO	TEOCALTICHE	C	INSURGENTES 45	47210	21.5405278	-102.5970778
1402469B	14DST0057M	SEJ	ESC. SEC. TÉC. NO.123	MECHOACANEJO	TEOCALTICHE	C	DOMICILIO CONOCIDO	47210	21.5405278	-102.5970778
1412212X	14FUA0050R	SEJ	SOR JUANA INES DE LA CRUZ	TEOCALTICHE	TEOCALTICHE	C	FRANCISCO I MADERO 130 1	47200	21.4341417	-102.5743000
1412213B	14FUA0179V	SEJ	USAER TEOCALTICHE	TEOCALTICHE	TEOCALTICHE	C	LOPEZ COTILLA 458	47200	21.4341417	-102.5743000

280CON	280CON	CONAFE	CONAFE TEOCALTICHE	TEOCALTICHE	TEOCALTICHE	C	BAJA CALIFORNIA No. 54, TEOCALTICHE, TEOCALTICHE, C.P.	N/D	21.4225000	- 102.5950000
DIF_MUN_092	DIF_MUN_092	DIF	N/D	N/D	TEOCALTICHE	C	VICTORIANO SALADO ALVAREZ # 19	N/D	21.4360950	- 102.5763520
JCSSA005473	JCSSA005473	SSJ	MODULO TEOCALTICHE I	TEOCALTICHE	TEOCALTICHE	C	NIÑOS HEROES 19	47200	21.4336111	- 102.5738889
JCSSA005485	JCSSA005485	SSJ	MODULO TEOCALTICHE II	TEOCALTICHE	TEOCALTICHE	C	NIÑOS HEROES 19	47200	21.4336111	- 102.5738889
JCSSA005490	JCSSA005490	SSJ	BELÉN DEL REFUGIO	BELEN DEL REFUGIO	TEOCALTICHE	C	RAMON CORONA 56	47220	21.5263889	- 102.4375000
SC_181	SC_181	SC	SALVADOR MORÁN SANDOVAL	TEOCALTICHE	TEOCALTICHE	C	FRANCISCO I MADERO S/N	47200	21.4368800	- 102.5765940
SSJ_455	JCSSA005461	SSJ	HOSPITAL COMUNITARIO TEOCALTICHE	TEOCALTICHE	TEOCALTICHE	C	NIÑOS HEROES 19	47200	21.4336111	- 102.5738889
SSJ_457	JCSSA005502	SSJ	MECHOACANEJO	MECHOACANEJO	TEOCALTICHE	C	INSURGENTES 29	47210	21.5400000	- 102.5966667
1404940A	14EPR0723C	SEJ	PEDRO OGAZON	TEOCUITATLAN DE CORONA	TEOCUITATLÁN DE CORONA	C	GUADARRAMA 146	49250	20.0914417	- 103.3755167
1404942X	14EPR0724B	SEJ	RAMON CORONA	TEOCUITATLAN DE CORONA	TEOCUITATLÁN DE CORONA	C	GUERRERO 104	49250	20.0905667	- 103.3839583
1404943B	14DPR0975H	SEJ	AGUSTIN YAÑEZ	TEOCUITATLAN DE CORONA	TEOCUITATLÁN DE CORONA	C	JUAREZ 263	49250	20.0978583	- 103.3783833
1404945J	14DES0066B	SEJ	JOSE MA. DONATO GUERRA	TEOCUITATLAN DE CORONA	TEOCUITATLÁN DE CORONA	C	PORFIRIO DIAZ Nº 19 COL. EMILIANO ZAPATA	49250	20.0918250	- 103.3824583
1404950C	14DPR0981S	SEJ	IGNACIO ALLENDE	CITALA (LA RUEDA)	TEOCUITATLÁN DE CORONA	C	ALLENDE 37	49280	20.1047528	- 103.2623694
1404952K	14DPR0973J	SEJ	AMADO NERVO	CITALA (LA RUEDA)	TEOCUITATLÁN DE CORONA	C	ITURBIDE 50	49280	20.1047528	- 103.2623694
1404954H	14DPR0974I	SEJ	JOSEFA ORTIZ DE DOMINGUEZ	COLONIAS DEL GAVILAN (FELIX RAMOS)	TEOCUITATLÁN DE CORONA	C	INDEPENDENCIA 68	49250	20.1025306	- 103.3934833
1404964J	14EPR0726Z	SEJ	MANUEL LOPEZ COTILLA	SAN JOSE DE GRACIA (EL CUASTESQUITE)	TEOCUITATLÁN DE CORONA	C	MORELOS 12	49260	20.0966972	- 103.4423750
1405316H	14DST0144H	SEJ	ESC. SEC. TÉC. NO. 135	CITALA (LA RUEDA)	TEOCUITATLÁN DE CORONA	C	ITURBIDE NO.52	49280	20.1047528	- 103.262369

										4
1412217G	14FUA0093P	SEJ	EMILIANO ZAPATA SALAZAR	TEOQUITATLAN DE CORONA	TEOQUITATLÁN DE CORONA	C	GUADARRAMA 12 INTERIOR 6	49250	20.0947528	- 103.3768167
178IJJ	178IJJ	IJJ	ESPACIO PODER JOVEN TEOQUITATLAN DE CORONA	N/D	TEOQUITATLÁN DE CORONA	C	EMILIANO ZAPATA S/N C.P. 49250 COL. CENTRO.	49250	N/D	N/D
JCSSA005543	JCSSA005543	SSJ	UNIDAD MOVIL DE TEOQUITATLAN DE CORONA	TEOQUITATLÁN DE CORONA	TEOQUITATLÁN DE CORONA	C	NIÑOS HEROES # 8	49250	20.0941667	- 103.3763889
JCSSA005555	JCSSA005555	SSJ	U.M. TEOQUITATLAN DE CORONA II	TEOQUITATLÁN DE CORONA	TEOQUITATLÁN DE CORONA	C	NIÑOS HEROES NO. 8	49250	20.0941667	- 103.3763889
SC_183	SC_183	SC	BIBLIOTECA PUBLICA MUNICIPAL	TEOQUITATLÁN DE CORONA	TEOQUITATLÁN DE CORONA	C	ÁLVARO OBREGÓN #. 31	49250	20.0906920	- 103.3780220
SSJ_460	JCSSA005531	SSJ	CENTRO DE SALUD RURAL DE TEOQUITATLAN	TEOQUITATLÁN DE CORONA	TEOQUITATLÁN DE CORONA	C	NIÑOS HEROES # 8	49250	20.0941667	- 103.3763889
SSJ_461	JCSSA005560	SSJ	CENTRO DE SALUD RURAL DE CITALA	CITALA	TEOQUITATLÁN DE CORONA	C	DONATO GUERRA # 109	49280	20.1041667	- 103.2619444
SSJ_462	JCSSA005572	SSJ	CENTRO DE SALUD RURAL DE SAN JOSÉ DE G.	SAN JOSE DE GRACIA	TEOQUITATLÁN DE CORONA	C	INDEPENDENCIA # 25	49260	20.0961111	- 103.4419444
1402765K	14EPR0730M	SEJ	MANUEL LOPEZ COTILLA	TEPATITLAN DE MORELOS	TEPATITLAN DE MORELOS	C	ABASOLO 120	47600	20.8167500	- 102.7576778
1407391E	14DTV0097A	SEJ	PLAN DE AYALA	SAN MARTIN DE LAS CAÑAS	TEQUILA	C	EDUARDO ORENDAIN # 64	46400	20.9479722	- 103.8553333
1407393B	14DPR0669Z	SEJ	INDEPENDENCIA	SAN MARTIN DE LAS CAÑAS	TEQUILA	C	MIGUEL HERNANDEZ TORRES 3	46400	20.9473889	- 103.8569722
1411348A	14DPR3901K	SEJ	ESCUADRON 201	LA COFRADIA	TEQUILA	C	RIO DE LA PLATA 29	46400	20.8662500	- 103.8343889
UDG_187	UDG_187	UDG	ESC. PREPA. REG. DE TEQUILA	N/D	TEQUILA	C	SAN MART-N # 175 TEQUILA JAL.	N/D	20.8827780	- 103.8366670
1407398K	14EES0001R	SEJ	FORANEA NO. 18	TEUCHITLAN	TEUCHITLAN	C	5 DE MAYO N° 189	46760	20.6834111	- 103.8515250
1407399D	14EPR0097A	SEJ	MIGUEL HIDALGO Y COSTILLA	TEUCHITLAN	TEUCHITLAN	C	HILARION ROMERO GIL 36	46760	20.6842333	- 103.8478806
1407402C	14DPR1048Z	SEJ	HILARION ROMERO GIL	TEUCHITLAN	TEUCHITLAN	C	MADERO 35	46760	20.6843639	- 103.8485306
1407403G	14ECB0004Q	SEJ	COLEGIO DE	TEUCHITLAN	TEUCHITLAN	C	PROLONGACION	46760	20.6803611	- 103.853330

			BACHILLERES 4				LOPEZ COTILLA 1			6
1407404K	14DPR1049Z	SEJ	JOSE MA MORELOS Y PAVON	EL AMARILLO	TEUCHITLAN	C	16 DE SEPTIEMBRE 16	46763	20.6329722	- 103.8978056
1407406H	14DPR0165I	SEJ	JUSTO SIERRA	LA ESTANZUELA	TEUCHITLAN	C	JUAREZ 89	46760	20.6702222	- 103.8266944
1407408E	14DTV0280Z	SEJ	EMILIANO ZAPATA	LA ESTANZUELA	TEUCHITLAN	C	PRIV LAZARO CARDENAS 1	46760	20.6723333	- 103.8270278
1407409X	14DPR1047A	SEJ	JOSE MA MORELOS Y PAVON	GENERAL LUCIO BLANCO (LA MORA)	TEUCHITLAN	C	AVENIDA REVOLUCION 154	46760	20.6857500	- 103.8698889
1407412E	14DPR1051N	SEJ	MIGUEL HIDALGO Y COSTILLA	LA VEGA	TEUCHITLAN	C	CUAUHTEMOC 2	46765	20.5836000	- 103.8590500
1412235C	14DML0020W	SEJ	CAM JEAN PIAGET	TEUCHITLAN	TEUCHITLAN	C	PROLONGACION LOPEZ COTILLA 200	46760	20.6838944	- 103.8482194
1412236G	14UBH0166O	SEJ	EXTENSION TEUCHITLA (AHUALULCO)	TEUCHITLAN	TEUCHITLAN	C	VICENTE GUERRERO 23	46760	20.6837500	- 103.8463306
SC_191	SC_191	SC	PETRONILO GONZÁLEZ ESTRADA	TEUCHITLAN	TEUCHITLAN	C	HILARIÓN ROMERO GIL # 14	46760	20.6839890	- 103.8477540
SSJ_478	JCSSA005724	SSJ	TEUCHITLAN	TEUCHITLAN	TEUCHITLAN	C	LOPEZ COTILLA 16	46760	20.6833333	- 103.8477778
SSJ_479	JCSSA005736	SSJ	LABOR DE RIVERA	HACIENDA LABOR DE RIVERA	TEUCHITLAN	C	FRANCISCO I MADERO 33	46760	20.6772222	- 103.8788889
SSJ_480	JCSSA005741	SSJ	VEGA LA	LA VEGA	TEUCHITLAN	C	20 DE NOVIEMBRE 34	46765	20.5838889	- 103.8566667
SSJ_481	JCSSA007771	SSJ	LA ESTANZUELA	LA ESTANZUELA	TEUCHITLAN	C	LAZARO CARDENAS # 16	46760	N/D	N/D
023IEE	023IEE	INEEJAD	TIZAPAN EL ALTO-BIBLIOTECA	N/D	TIZAPÁN EL ALTO	C	FRANCISCO I. MADERO 9, COL. CENTRO C.P. 49400, TIZAPÁN EL ALTO, C.P.	49400	20.1592800	- 103.0469600
1403934X	14EPR1003C	SEJ	J JESUS NEGRETE	TIZAPAN EL ALTO	TIZAPÁN EL ALTO	C	28 DE ENERO	49400	20.1593722	- 103.0483222
1403937J	14DML0025R	SEJ	CAM TIZAPAN	TIZAPAN EL ALTO	TIZAPÁN EL ALTO	C	AVENIDA SAN PATRICIO	49400	20.1589194	- 103.0437528
1403942C	14DPR0081A	SEJ	CARLOS B ALONSO	TIZAPAN EL ALTO	TIZAPÁN EL ALTO	C	GUADALUPE VICTORIA 442	49400	20.1548972	- 103.0411583
1403943G	14EPR0745O	SEJ	J JESUS NEGRETE	TIZAPAN EL	TIZAPÁN EL	C	JOSE JESUS	49400	20.1601083	- 103.044302

				ALTO	ALTO		NEGRETE 114			8
1403944K	14DPR1060V	SEJ	20 DE NOVIEMBRE	TIZAPAN EL ALTO	TIZAPÁN EL ALTO	C	MEXICO	49400	20.1599222	-103.0379639
1403947A	14DBP0010F	SEJ	CENTRO DE ESTUDIOS DE BACHILLERATO	TIZAPAN EL ALTO	TIZAPÁN EL ALTO	C	QUINTANA ROO 40	49400	20.1589194	-103.0437528
1403948E	14DPR1065 Q	SEJ	BENITO JUAREZ	TIZAPAN EL ALTO	TIZAPÁN EL ALTO	C	RIO SANTIAGO	49400	20.1589194	-103.0437528
1403949X	14DES0027Z	SEJ	CONSTITUYENTES DE 1917	TIZAPAN EL ALTO	TIZAPÁN EL ALTO	C	RIO ZULA S/N COL. ATRACADERO	49400	20.1589194	-103.0437528
1403950H	14DPR1061 U	SEJ	RENOVACION	TIZAPAN EL ALTO	TIZAPÁN EL ALTO	C	SAN FRANCISCO 375	49400	20.1585833	-103.0504111
14FMB0020 N	14FMB0020 N	SEJ	CENTRO DE MAESTROS 1419	TIZAPAN EL ALTO	TIZAPÁN EL ALTO	C	RIO ZULA	49400	20.1589167	-103.0437528
DIF_MUN_097	DIF_MUN_097	DIF	N/D	N/D	TIZAPÁN EL ALTO	C	PROLONGACION 28 DE ENERO # 29	N/D	20.1619380	-103.0481500
SC_192	SC_192	SC	LÁZARO CÁRDENAS	TIZAPAN EL ALTO	TIZAPÁN EL ALTO	C	FRANCISCO. I MADERO #. 59	49400	20.1590020	-103.0450500
SSJ_482	JCSSA005753	SSJ	TIZAPAN EL ALTO	TIZAPAN EL ALTO	TIZAPÁN EL ALTO	C	EMILIANO ZAPATA S/N	49400	20.1583333	-103.0433333
UDG_207	UDG_207	UDG	ESC. PREPA. MODULO TIZAPAN	N/D	TIZAPÁN EL ALTO	C	EMILIANO ZAPATA S/N	N/D	20.1583330	-103.0433330
1404974A	14DPR2261Z	SEJ	BENITO JUAREZ	TOLIMAN	TOLIMAN	C	J GUADALUPE ZUNO A	49750	19.6038028	-103.9147472
1404975E	14EPR0775I	SEJ	J SANTOS PALACIOS	TOLIMAN	TOLIMAN	C	J SANTOS PALACIOS	49750	19.6030278	-103.9152500
1404976X	14DES0055 W	SEJ	JUAN JOSE ARREOLA	TOLIMAN	TOLIMAN	C	PROL. FCO. I. MADERO S/N COL.CENTRO	49750	19.6022750	-103.9146083
1412264E	14UBH0118 E	SEJ	MODULO TOLIMAN (CD GUZMAN)	TOLIMAN	TOLIMAN	C	PROLONGACION ALDAMA	49750	19.5946944	-103.9098611
JCSSA006074	JCSSA006074	SSJ	UNIDAD MOVIL DE TOLIMAN I	TOLIMÁN	TOLIMAN	C	FRANCISCO I MADERO # 200	49750	19.6016667	-103.9141667
JCSSA006086	JCSSA006086	SSJ	UNIDAD MOVIL DE TOLIMAN II	TOLIMÁN	TOLIMAN	C	FRANCISCO I MADERO # 200	49750	19.6016667	-103.9141667
SC_213	SC_213	SC	5 DE ABRIL	TOLIMÁN	TOLIMAN	C	HIDALGO S/N	49750	19.6017860	-103.9155150

SSJ_513	JCSSA00606 2	SSJ	CENTRO DE SALUD RURAL DE TOLIMAN	TOLIMÁN	TOLIMAN	C	FRANCISCO I MADERO # 200	49750	19.6016667	- 103.914166 7
067IEE	067IEE	INEEJAD	INSTALACION PUBLICA ANTIGUA CENTRAL	N/D	TONAYA	C	CALZADA DE LA PAZ # 103 COL. CENTRAL C.P. 48761, , TONAYA, C.P.	48761	N/D	N/D
1405560G	14EES0007L	SEJ	MORELOS	TONAYA	TONAYA	C	CALLE DEL MAESTRO Nº 155	48761	19.7863917	- 103.969238 9
1405562D	14EPR0787N	SEJ	BENITO JUAREZ	TONAYA	TONAYA	C	LAZARO CARDENAS 10	48760	19.7864333	- 103.971552 8
1405563H	14EPR0788 M	SEJ	MANUEL LOPEZ COTILLA	TONAYA	TONAYA	C	LOPEZ COTILLA 10	48760	19.7917583	- 103.971816 7
1412285B	14UBH0111L	SEJ	MODULO TONAYA (EL GRULLO)	TONAYA	TONAYA	C	TENOCHTITLAN 40	48760	19.7814722	- 103.974861 1
180IJ	180IJ	IJJ	ESPACIO PODER JOVEN TONAYA	N/D	TONAYA	C	MADERO NO.20 C.P. 48760 COL. CENTRO	48760	N/D	N/D
JCSSA00638 3	JCSSA00638 3	SSJ	MODULO COATLANCILLO	TONAYA	TONAYA	C	GUILLERMO PRIETO NO.60	48761	19.7858333	- 103.971111 1
SSJ_540	JCSSA00637 1	SSJ	TONAYA	TONAYA	TONAYA	C	GUILLERMO PRIETO NO. 60	48761	19.7858333	- 103.971111 1
1404986K	14DST0033C	SEJ	ESC. SEC. TÉC. NO.33	TONILA	TONILA	C	AV. DR. MIGUEL GALINDO S/N	49840	19.4086722	- 103.549319 4
1404987D	14DML0042 H	SEJ	CAM TONILA	TONILA	TONILA	C	FRANCISCO I MADERO 13	49840	19.4086722	- 103.549319 4
1404989A	14EPR0792Z	SEJ	ANDRES FIGUEROA	TONILA	TONILA	C	J JESUS CARRANZA 10	49840	19.4108806	- 103.551591 7
1404990K	14EPR0791Z	SEJ	BENITO JUAREZ	TONILA	TONILA	C	MACLOVIO HERRERA 7	49840	19.4082000	- 103.548911 1
1404991D	14EST0011Q	SEJ	BENITO JUAREZ	TONILA	TONILA	C	ZAGUAN AZU S/N	49840	19.4076694	- 103.548266 7
1404992H	14DPR1595F	SEJ	PONCIANO ARRIAGA	TONILA	TONILA	C	ZARAGOZA 10	49840	19.4072083	- 103.549516 7
1404993A	14DST0110R	SEJ	ESC. SEC. TÉC. NO. 110	SAN MARCOS	TONILA	C	AV. JUAN SPADA GROSSI S/N	49850	19.4456167	- 103.504597 2
1404994E	14DPR0312B	SEJ	JUSTO SIERRA	SAN MARCOS	TONILA	C	INDEPENDENCIA 142	49850	19.4449611	- 103.501255 6

1412286F	14UBH0162 S	SEJ	MODULO TONILA (TUXPAN)	TONILA	TONILA	C	EFRAIN GONZALEZ LUNA	49840	19.4094444	- 103.542580 6
DIF_MUN_1 04	DIF_MUN_1 04	DIF	N/D	N/D	TONILA	C	JAVIER MINA # 6	N/D	19.3874450	- 103.571544 0
JCSSA00640 0	JCSSA00640 0	SSJ	UNIDAD MOVIL DE TONILA	TONILA	TONILA	C	MACLOVIO HERRERA ESQ. HIDALGO	49084	19.4080556	- 103.548888 9
SC_224	SC_224	SC	LIBRADITA CEBALLOS BUENO	TONILA	TONILA	C	MACLOVIO HERRERA #. 3	49840	19.4096690	- 103.549668 0
SSJ_541	JCSSA00639 5	SSJ	CENTRO DE SALUD RURAL DE TONILA	TONILA	TONILA	C	MACLOVIO HERRERA ESQ. CON HIDALGO S/N	49084	19.4080556	- 103.548888 9
SSJ_542	JCSSA00641 2	SSJ	CENTRO DE SALUD RURAL DE SAN MARCOS	SAN MARCOS	TONILA	C	LAZARO CARDENAS S/N	49850	19.4450000	- 103.504166 7
UDG_335	UDG_335	UDG	ESC. PREPA. MODULO TONILA	N/D	TONILA	C	EFRAIN GONZALEZ LUNA MORFIN S/N	N/D	19.4080560	- 103.548889 0
1401540A	14EPR0797U	SEJ	SANTOS DEGOLLADO	TOTATICHE	TOTATICHE	C	JALISCO 19	46170	21.9294972	- 103.441727 8
1401543B	14EES0519L	SEJ	MANUEL LÓPEZ COTILLA	TOTATICHE	TOTATICHE	C	LUIS DONALDO COLOSIO N° 3	46170	21.9277306	- 103.443491 7
422AY	422AY	FONDEREG	NUEVO CENTRO DE TOTATICHE	N/D	TOTATICHE	C	AV. GUADALAJARA #400 , TOTATICHE, C.P.	N/D	N/D	N/D
CCL_FONDE REG_007	CCL_FONDE REG_007	GOB	FONDEREG / TOTATICHE	TOTATICHE	TOTATICHE	C	AV. GUADALAJARA 400, TOTATICHE, TOTATICHE, C.P.	N/D	N/D	N/D
1403973B	14DPR0322I	SEJ	CUAUHTEMOC	TOTOTLAN	TOTOTLÁN	C	BELISARIO DOMINGUEZ 22	47730	20.5399528	- 102.785141 7
1403975J	14DST0116L	SEJ	ESC. SEC. TÉC. NO. 49	TOTOTLAN	TOTOTLÁN	C	FCO. I. MADERO NO.11	47730	20.5424083	- 102.786216 7
1403977G	14EPR0799S	SEJ	LEONA VICARIO	TOTOTLAN	TOTOTLÁN	C	HIDALGO ORIENTE 82	47730	20.5411694	- 102.792863 9
1403978K	14EPR0800R	SEJ	MANUEL LOPEZ COTILLA	TOTOTLAN	TOTOTLÁN	C	HIDALGO PONIENTE 110	47730	20.5418083	- 102.796400 0
1403979D	14EPR1125N	SEJ	ESTEBAN BACA CALDERON	TOTOTLAN	TOTOTLÁN	C	LILIS 70	47730	20.5430694	- 102.793469 4
1403981G	14FUA0172B	SEJ	USAER TOTOTLAN	TOTOTLAN	TOTOTLÁN	C	PROLONGACION FRANCISCO I MADERO 72	47730	20.5430694	- 102.793469 4

1403982K	14DPR0655X	SEJ	SABAS LOMELI ARIAS	TOTOTLAN	TOTOTLÁN	C	RAMON CORONA	47730	20.5420944	-	102.7916028
1403983D	14EES0529S	SEJ	FELIPE DE JESÚS GONZÁLEZ	TOTOTLAN	TOTOTLÁN	C	RAMÓN CORONA Nº 169	47730	20.5447722	-	102.7914028
1412289G	14UBH0138S	SEJ	MODULO TOTOTLAN (EREMSO)	TOTOTLAN	TOTOTLÁN	C	AVENIDA GUADALUPE	47730	20.5475000	-	102.7910000
220UDGV	220UDGV	UDG VIRTUAL	CASA TOTOTLAN	N/D	TOTOTLÁN	C	FRAY JUAN DE ZUMARRAGA #4, , TOTOTLÁN, C.P.	N/D	N/D	N/D	N/D
DIF_MUN_106	DIF_MUN_106	DIF	N/D	N/D	TOTOTLÁN	C	MORELOS # 210 ORIENTE	N/D	20.5412960	-	102.7984170
JCSSA00645	JCSSA00645	SSJ	MODULO TOTOTLAN	TOTOTLAN	TOTOTLÁN	C	HIDALGO 180	47730	20.5425000	-	102.7930556
SSJ_545	JCSSA006453	SSJ	TOTOTLAN	TOTOTLAN	TOTOTLÁN	C	HIDALGO 180	47730	20.5425000	-	102.7930556
UDG_287	UDG_287	UDG	ESC. PREPA. MODULO TOTOTLAN	N/D	TOTOTLÁN	C	HIDALGO 180	N/D	20.5425000	-	102.7930560
1403996G	14DPR1188Z	SEJ	GREGORIO TORRES QUINTERO	SAN LUIS SOYATLAN	TUXCUECA	C	5 DE MAYO 73	49440	20.1972500	-	103.3054278
1403997K	14DPR3277G	SEJ	BENITO JUAREZ	SAN LUIS SOYATLAN	TUXCUECA	C	ALLENDE 50	49440	20.1972500	-	103.3054278
1404000F	14EPR1134V	SEJ	OCTAVIO CHAVIRA CERVANTES	SAN LUIS SOYATLAN	TUXCUECA	C	ZARAGOZA 51	49440	20.1972500	-	103.3054278
1404277F	14DST0099L	SEJ	ESC. SEC. TÉC. NO. 99	SAN LUIS SOYATLAN	TUXCUECA	C	KM. 81, CARR. GUAD-JIQUILPAN	49440	20.1972500	-	103.3054278
SC_228	SC_228	SC	AGUSTIN YAÑEZ	SAN LUÍS SOYATLAN	TUXCUECA	C	RIVERA DEL LAGO # 70	49440	20.1988910	-	103.3044660
SSJ_550	JCSSA006523	SSJ	SAN LUIS SOYATLAN	SAN LUIS SOYATLÁN	TUXCUECA	C	RAMON CORONA NO 219	49440	20.1966667	-	103.3050000
DIF_MUN_109	DIF_MUN_109	DIF	N/D	N/D	TUXPAN	C	AV. TIZATIRLA S/N	N/D	19.5618390	-	103.3670270
JCSSA006535	JCSSA006535	SSJ	UNIDAD MOVIL DE TUXPAN I	TUXPAN	TUXPAN	C	FRANCISCO I MADERO # 151 A	49800	19.5538889	-	103.3755556
JCSSA006540	JCSSA006540	SSJ	UNIDAD MOVIL DE TUXPAN II	TUXPAN	TUXPAN	C	FRANCISCO I MADERO # 151 A	49800	19.5538889	-	103.3755556
JCSSA00655	JCSSA00655	SSJ	CENTRO DE SALUD URBANO	TUXPAN	TUXPAN	C	FRANCISCO I MADERO # 151	49800	19.5538889	-	103.3755555

2	2		DE TUXPAN				A			6
SC_230	SC_230	SC	MARGARITA MAZA DE JUÁREZ	LA FLORESTA	TUXPAN	C	ANSELMO VILLALOBOS S/N	49800	19.5574640	-103.3872360
SC_231	SC_231	SC	PROFA. MARÍA LORENZA GUDIÑO	TUXPAN	TUXPAN	C	REFORMA #. 6 CASA DE LA CULTURA	49800	19.5558680	-103.3759530
1402122G	14DPR2486F	SEJ	MANUEL LOPEZ COTILLA	UNION DE SAN ANTONIO	UNIÓN DE SAN ANTONIO	C	DOCTOR J JESUS GONZALEZ	47570	21.1310556	-102.0068111
1402125H	14DML0018H	SEJ	CAM GABRIEL GUERRA SANCHEZ	UNION DE SAN ANTONIO	UNIÓN DE SAN ANTONIO	C	LAS CALIFORNIAS	47570	21.1288778	-102.0053944
1402127E	14EST0004G	SEJ	DAVID GUTIERREZ PEREZ	UNION DE SAN ANTONIO	UNIÓN DE SAN ANTONIO	C	PROL. 5 DE MAYO S/N	47570	21.1305667	-102.0095167
1402128X	14EPR0816S	SEJ	JOSE ELIAS MORENO	UNION DE SAN ANTONIO	UNIÓN DE SAN ANTONIO	C	PROLONGACION PRIMERO DE MAYO 2	47570	21.1262889	-102.0087333
1412298E	14UBH0133X	SEJ	MODULO UNION DE SAN ANTONIO (LAGOS DE MORENO)	UNION DE SAN ANTONIO	UNIÓN DE SAN ANTONIO	C	AVENIDA LAS CALIFORNIAS	47570	21.1231111	-102.0110806
345AY	345AY	FONDEREG	UNIÓN DE SAN ANTONIO	N/D	UNIÓN DE SAN ANTONIO	C	CALLE JUÁREZ #31-C, , UNIÓN DE SAN ANTONIO, C.P.	N/D	21.1265440	-102.0076090
CCL_FONDE REG_008	CCL_FONDE REG_008	GOB	FONDEREG / UNION DE SAN ANTONIO	UNION DE SAN ANTONIO	UNIÓN DE SAN ANTONIO	C	JUAREZ 31-C, UNION DE SAN ANTONIO, UNION DE SAN ANTONIO, C.P.	N/D	21.1265290	-102.0076090
JCSSA006576	JCSSA006576	SSJ	MODULO UNION DE SAN ANTONIO	UNION DE SAN ANTONIO	UNIÓN DE SAN ANTONIO	C	CARR. LAGOS LA UNION	48800	21.1283333	-102.0050000
JCSSA006581	JCSSA006581	SSJ	UNIDAD MOVIL NO. 2 UNION DE SAN ANTONIO	UNION DE SAN ANTONIO	UNIÓN DE SAN ANTONIO	C	CARRETERA UNIO-LAGOS DE MORENO	48800	21.1283333	-102.0050000
SC_232	SC_232	SC	PROFA. EULALIA LUCAS ALFÉREZ	UNION DE SAN ANTONIO	UNIÓN DE SAN ANTONIO	C	FRANCISCO M. CABRAL #. 24	47570	21.1277540	-102.0048010
SSJ_552	JCSSA006564	SSJ	UNION DE SAN ANTONIO	UNION DE SAN ANTONIO	UNIÓN DE SAN ANTONIO	C	CARR. UNION-LAGOS DE MORENO 1	48800	21.1283333	-102.0050000
060IEE	100IDEFT	INEEJAD	ESCUELA PRIMARIA	N/D	UNIÓN DE TULA	C	AV. MÉXICO 308 NORTE COLONIA CENTRO C.P. 48000 ENTRECALLE: ENTRE MORELIA Y TOLUCA, A UN COSTADO DEL CENTRO DE SALUD, , UNIÓN DE TULA, C.P.	48000	19.9529720	-104.2700680

1405595K	14EES04990	SEJ	FORANEA NO. 6	UNION DE TULA	UNIÓN DE TULA	C	AV. MÉXICO NORTE N° 293	48000	19.9607111	-	104.2646250
1405596D	14EPR0989J	SEJ	MIGUEL HIDALGO Y COSTILLA	UNION DE TULA	UNIÓN DE TULA	C	AVENIDA MEXICO NORTE 308	48000	19.9600167	-	104.2651611
1405600G	14DPR1666J	SEJ	RICARDO FLORES MAGON	UNION DE TULA	UNIÓN DE TULA	C	JUAREZ 575 PONIENTE	48000	19.9550361	-	104.2682278
1405601K	14EPR0818Q	SEJ	NIÑOS HEROES	UNION DE TULA	UNIÓN DE TULA	C	JUAREZ ORIENTE 350	48000	19.9550361	-	104.2682278
1405605E	14EPR0819P	SEJ	BENITO JUAREZ	UNION DE TULA	UNIÓN DE TULA	C	MEXICO NORTE 265	48000	19.9601611	-	104.2646444
1405609J	14DPR1239Q	SEJ	IGNACIO VILLASEÑOR LAZCANO	UNION DE TULA	UNIÓN DE TULA	C	PUEBLA SUR 284	48000	19.9532333	-	104.2710389
1405610X	14EPR1466K	SEJ	GUADALUPE VICTORIA	UNION DE TULA	UNIÓN DE TULA	C	QUERETARO SUR 423	48000	19.9503250	-	104.2711583
1412301D	14UBH0151M	SEJ	MODULO UNION DE TULA (TECOLOTLAN)	UNION DE TULA	UNIÓN DE TULA	C	MERIDA PONIENTE 40	48000	19.9623889	-	104.2648111
14FMB0014C	14FMB0014C	SEJ	CENTRO DE MAESTROS 1412	UNION DE TULA	UNIÓN DE TULA	C	AVENIDA MEXICO NORTE	48000	19.9550333	-	104.2682278
184IJJ	184IJJ	GOB	N/D	N/D	UNIÓN DE TULA	C	N/D	N/D	N/D	N/D	N/D
JCSSA006622	JCSSA006622	SSJ	UNIDAD MOVIL DE UNION DE TULA	UNIÓN DE TULA	UNIÓN DE TULA	C	AVENIDA MEXICO 280 NORTE	48000	19.9544444	-	104.2677778
SC_235	SC_235	SC	RICARDO FLORES MAGON	UNIÓN DE TULA	UNIÓN DE TULA	C	TOLUCA #. 75 SUR	48000	19.9553830	-	104.2673380
SSJ_555	JCSSA006610	SSJ	UNION DE TULA	UNIÓN DE TULA	UNIÓN DE TULA	C	AV. MEXICO NORTE # 280 UNION DE TULA	48000	19.9544444	-	104.2677778
367SDH		SDH		GUADALAJARA	URUGUAY 2471	C			0	0	
1402900C	14EES0013W	SEJ	LIC. ADOLFO LÓPEZ MATEOS	VALLE DE GUADALUPE	VALLE DE GUADALUPE	C	AGUSTÍN DE ITURBIDE N° 230	47380	21.0108278	-	102.6168000
1402901G	14DTV0551A	SEJ	FELIPE CARRILLO PUERTO	VALLE DE GUADALUPE	VALLE DE GUADALUPE	C	PORTAL FAUSTA FRANCO (ALTOS)	47384	21.0089139	-	102.6218583
1402902K	14DPR2166V	SEJ	FRANCISCO GONZALEZ BOCANEGRA	VALLE DE GUADALUPE	VALLE DE GUADALUPE	C	GONZALEZ BOCANEGRA 2	47381	21.0093417	-	102.6221917
1402906E	14EPR0973I	SEJ	SILVANO BARBA GONZALEZ	VALLE DE GUADALUPE	VALLE DE GUADALUPE	C	RAMON CORONA 53	47380	21.0126389	-	102.6183361

1412303A	14UBH0154J	SEJ	MODULO VALLE DE GUADALUPE (TEPATITLAN)	VALLE DE GUADALUPE	VALLE DE GUADALUPE	C	JUSTO SIERRA 275	47381	21.0058889	- 102.6226889
SC_236	SC_236	SC	PROF. LUCIO GONZÁLEZ PADILLA	VALLE DE GUADALUPE	VALLE DE GUADALUPE	C	SILVANO BARBA GONZÁLEZ S/N	47381	21.0107290	- 102.6161680
SSI_558	JCSSA006651	SSJ	C.S. VALLE DE GUADALUPE	VALLE DE GUADALUPE	VALLE DE GUADALUPE	C	HIDALGO 198	47380	21.0102778	- 102.6163889
UDG_235	UDG_235	UDG	ESC. PREPA. MODULO VALLE DE GPE.	N/D	VALLE DE GUADALUPE	C	JUSTO SIERRA #275 COL. SAN JUAN BOSCO	N/D	21.0102780	- 102.6163890
1404449J	14DPR1263Q	SEJ	BENITO JUAREZ	VALLE DE JUAREZ	VALLE DE JUAREZ	C	HIDALGO 82	49540	19.9330167	- 102.9422611
1404454C	14EPR0825Z	SEJ	DONATO GUERRA	VALLE DE JUAREZ	VALLE DE JUAREZ	C	MORELOS 25	49540	19.9328917	- 102.9447028
1404455G	14EML0027O	SEJ	JOSE MARIA GONZALEZ ACEVEDO	VALLE DE JUAREZ	VALLE DE JUAREZ	C	PROLONGACION EMILIANO ZAPATA 240	49540	19.9330944	- 102.9448611
JCSSA006675	JCSSA006675	SSJ	UNIDAD MOVIL VALLE DE JUÁREZ	VALLE DE JUÁREZ	VALLE DE JUAREZ	C	AV. ING. VILLASEÑOR #102	49540	19.9325000	- 102.9444444
SC_237	SC_237	SC	NETZAHUALCOYO TL	VALLE DE JUÁREZ	VALLE DE JUAREZ	C	5 DE FEBRERO #. 21	49540	19.9329700	- 102.9438020
SSI_559	JCSSA006663	SSJ	CENTRO DE SALUD VALLE DE JUÁREZ	VALLE DE JUÁREZ	VALLE DE JUAREZ	C	AV. ING. VILLASEÑOR # 102	49540	19.9325000	- 102.9444444
1409138X	14DPR2200L	SEJ	MARGARITA MAZA DE JUAREZ	VILLA CORONA	VILLA CORONA	C	LERDO DE TEJADA 190	45730	20.4128417	- 103.6670833
1409140A	14DPR0786P	SEJ	ROBERTO QUIROZ GUERRA	VILLA CORONA	VILLA CORONA	C	MANUEL M DIEGUEZ 205	45730	20.4176528	- 103.6621500
1409142X	14DES0046O	SEJ	FAUSTO T. RODRIGUEZ	VILLA CORONA	VILLA CORONA	C	VALENTIN GOMEZ FARIAS NO. 5	45730	20.4164056	- 103.6657139
1409143B	14EPR0832J	SEJ	RAMON CORONA	VILLA CORONA	VILLA CORONA	C	VENUSTIANO CARRANZA 177	45730	20.4212167	- 103.6636833
1409144F	14EPR0831K	SEJ	BENITO JUAREZ	VILLA CORONA	VILLA CORONA	C	VICENTE GUERRERO 1	45730	20.4176667	- 103.6628778
1412309C	14FUA0112N	SEJ	TERESA DE CALCUTA	VILLA CORONA	VILLA CORONA	C	MANUEL M DIEGUEZ 205	45730	20.4164056	- 103.6657139
1412310B	14UBH0147Z	SEJ	MODULO VILLA CORONA (SAN MARTIN HIDALGO)	VILLA CORONA	VILLA CORONA	C	PROLONGACION CUAUHTEMOC	45230	20.4122500	- 103.6589389

DIF_MUN_14	DIF_MUN_14	DIF	N/D	N/D	VILLA CORONA	C	ZARAGOZA # 22	N/D	20.4144080	-103.6627950
SC_239	SC_239	SC	MANUEL M. DIEGUEZ	VILLA CORONA	VILLA CORONA	C	MANUEL M. DIEGUEZ #114	45730	20.4173980	-103.6631190
SSI_568	JCSSA006762	SSI	VILLA CORONA	VILLA CORONA	VILLA CORONA	C	ALLENDE NO 80	45745	20.4158333	-103.6652778
UDG_381	UDG_381	UDG	ESC. PREPA. MODULO VILLA CORONA	N/D	VILLA CORONA	C	ALLENDE NO 80	N/D	20.4119170	-103.6590000
1401551G	14DST0128Q	SEJ	ESC. SEC. T�C. NO. 61	VILLA GUERRERO	VILLA GUERRERO	C	CONSTITUCION S/N.	46100	21.9835611	-103.5940500
1401554H	14EPR0835G	SEJ	MANUEL LOPEZ COTILLA	VILLA GUERRERO	VILLA GUERRERO	C	PINO SUAREZ	46100	21.9835611	-103.5940500
1401555A	14EPR0834H	SEJ	LEONA VICARIO	VILLA GUERRERO	VILLA GUERRERO	C	PINO SUAREZ 90	46100	21.9819139	-103.5936889
1401557X	14DPR2513M	SEJ	IGNACIO RAMIREZ	VILLA GUERRERO	VILLA GUERRERO	C	VALLARTA	46100	21.9864139	-103.5987194
1402140C	14DPR3854Q	SEJ	VALENTIN GOMEZ FARIAS	VILLA HIDALGO	VILLA HIDALGO	C	ALFONSO GONZALEZ 45	47250	21.6741333	-102.5893000
1402143D	14DPR1848S	SEJ	FRANCISCO JAVIER MINA	VILLA HIDALGO	VILLA HIDALGO	C	HEROES MEXICANOS 150	47250	21.6738194	-102.5961083
1402145A	14EPR0836F	SEJ	MARIA ACERO V	VILLA HIDALGO	VILLA HIDALGO	C	INDEPENDENCIA 101	47250	21.6723778	-102.5899389
1402147X	14EPR0194C	SEJ	PEDRO MORENO	VILLA HIDALGO	VILLA HIDALGO	C	LIBERTAD 3	47250	21.6719944	-102.5897250
1402153F	14DES0052Z	SEJ	RAFAEL RAMIREZ	VILLA HIDALGO	VILLA HIDALGO	C	PROL. BELLAVISTA S/N COL. BUENOS AIRES	47250	21.6732556	-102.5852806
1402156G	14EML0035X	SEJ	IGNACIO LUIS VALLARTA OGAZON	VILLA HIDALGO	VILLA HIDALGO	C	SOR JUANA INES DE LA CRUZ 389	47250	21.6741333	-102.5893000
1402157K	14DPR2492Q	SEJ	VICENTE SUAREZ	VILLA HIDALGO	VILLA HIDALGO	C	VENUSTIANO CARRANZA 155	47250	21.6770833	-102.5885944
1412316D	14UBH0134W	SEJ	MODULO VILLA HIDALGO (LAGOS DE MORENO)	VILLA HIDALGO	VILLA HIDALGO	C	ALFONSO GONZALEZ 1	47250	21.6770000	-102.5921389
JCSSA006856	JCSSA006856	SSI	MODULO VILLA HIDALGO	VILLA HIDALGO	VILLA HIDALGO	C	MORELOS 105	47250	21.6736111	-102.5888889

SC_241	SC_241	SC	MARIANO AZUELA	VILLA HIDALGO	VILLA HIDALGO	C	VENUSTIANO CARRANZA #. 299	47250	21.6771150	-	102.5881040
SSJ_575	JCSSA006844	SSJ	VILLA HIDALGO	VILLA HIDALGO	VILLA HIDALGO	C	MORELOS 105	47250	21.6736111	-	102.5888889
UDG_216	UDG_216	UDG	ESC. PREPA. MODULO VILLA HIDALGO	N/D	VILLA HIDALGO	C	ALFONSO GONZALEZ #1 COL. OLIMPICA	N/D	21.6736110	-	102.5888890
1405943H	14EPR0642S	SEJ	JALISCO	VILLA PURIFICACION	VILLA PURIFICACION	C	16 DE SEPTIEMBRE 65	48800	19.7170583	-	104.6069722
1405945E	14EES0528T	SEJ	HIDALGO	VILLA PURIFICACION	VILLA PURIFICACION	C	AV. TECOMATLAN S/N	48800	19.7194889	-	104.6024028
1405946X	14DST0026T	SEJ	ESC. SEC. T�C. NO. 26	VILLA PURIFICACION	VILLA PURIFICACION	C	PROL. EMILIANO ZAPATA NO. 391	48800	19.7230306	-	104.6077417
1405948F	14DPR2247F	SEJ	EMILIANO ZAPATA	VILLA PURIFICACION	VILLA PURIFICACION	C	JUAREZ	48800	19.7186556	-	104.6027167
1405949J	14EML0034Y	SEJ	JEAN PIAGET	VILLA PURIFICACION	VILLA PURIFICACION	C	MORELOS 169	48800	19.7194889	-	104.6024028
1405950X	14EPR0643R	SEJ	JOSE MARIA MORELOS	VILLA PURIFICACION	VILLA PURIFICACION	C	MORELOS 243	48800	19.7131667	-	104.6026667
1412123C	14UBH0115H	SEJ	MODULO VILLA PURIFICACION (CASIMIRO CASTILLO)	VILLA PURIFICACION	VILLA PURIFICACION	C	MARCELINO GARCIA BARRAGAN	48800	19.7106944	-	104.6055306
JCSSA004341	JCSSA004341	SSJ	MODULO PURIFICACION	VILLA PURIFICACION	VILLA PURIFICACION	C	JUAREZ NO. 380	48800	19.7188889	-	104.6019444
SSJ_366	JCSSA004336	SSJ	PURIFICACION	VILLA PURIFICACION	VILLA PURIFICACION	C	JUAREZ NO. 380	48800	19.7188889	-	104.6019444
CCD_288	CCD_288	SSJ	YAHUALICA DE GONZALEZ GALLO	YAHUALICA DE GONZALEZ GALLO	YAHUALICA DE GONZALEZ GALLO	C	PEDRO MORENO 75	N/D	21.2616667	-	102.9066667
1402917K	14DPR1327K	SEJ	LEONA VICARIO	YAHUALICA DE GONZALEZ GALLO	YAHUALICA DE GONZALEZ GALLO	C	AVENIDA JESUS GONZALEZ GALLO 24	47300	21.1798528	-	102.8867833
1402918D	14DPR0023K	SEJ	PIPILA	YAHUALICA DE GONZALEZ GALLO	YAHUALICA DE GONZALEZ GALLO	C	AVILA CAMACHO 270	47300	21.1749694	-	102.8830667
1402920G	14DTA0032E	SEJ	CTRO DE BACHILLERATO TECN AGROPECUARIO 32	YAHUALICA DE GONZALEZ GALLO	YAHUALICA DE GONZALEZ GALLO	C	CARRETERA YAHUALICA AGUASCALIENTE S KM. 1500	47300	21.1792667	-	102.8777167
1402921K	14DML0014L	SEJ	CAM YAHUALICA	YAHUALICA DE GONZALEZ GALLO	YAHUALICA DE GONZALEZ GALLO	C	DURAZNO 53	47300	21.1822083	-	102.8909750

1402926X	14DPR1309V	SEJ	BENITO JUAREZ	YAHUALICA DE GONZALEZ GALLO	YAHUALICA DE GONZALEZ GALLO	C	HIDALGO 42	47300	21.1822083	-	102.8909750
1402927B	14DPR1337R	SEJ	J JESUS GONZALEZ GALLO	YAHUALICA DE GONZALEZ GALLO	YAHUALICA DE GONZALEZ GALLO	C	MARIANO JIMENEZ 247	47300	21.1832250	-	102.8887361
1402928F	14DES0003Q	SEJ	MANUEL AVILA CAMACHO	YAHUALICA DE GONZALEZ GALLO	YAHUALICA DE GONZALEZ GALLO	C	MARIANO JIMENEZ N° 300 COL.LA CANTERA	47300	21.1837278	-	102.8890917
1402930X	14DPR1336S	SEJ	J JESUS GONZALEZ GALLO	YAHUALICA DE GONZALEZ GALLO	YAHUALICA DE GONZALEZ GALLO	C	MATAMOROS 124	47300	21.1830278	-	102.8888278
1402931B	14DPR0256Z	SEJ	EMILIANO ZAPATA	YAHUALICA DE GONZALEZ GALLO	YAHUALICA DE GONZALEZ GALLO	C	PINO 50	47300	21.1828778	-	102.8823500
1403382E	14DPR4060P	SEJ	IGNACIO ALDAMA	LA CERCA BLANCA	YAHUALICA DE GONZALEZ GALLO	C	CONOCIDO	47300	21.1572083	-	102.8854194
1403439B	14DPR2514L	SEJ	MARGARITA MAZA DE JUAREZ	YAHUALICA DE GONZALEZ GALLO	YAHUALICA DE GONZALEZ GALLO	C	DOM CON	47300	21.1822083	-	102.8909750
1412319E	14UBH0155I	SEJ	MODULO YAHUALICA (TEPATITLAN)	YAHUALICA DE GONZALEZ GALLO	YAHUALICA DE GONZALEZ GALLO	C	KM. 2 CARRETERA AGUASCALIENTES	47300	21.1843611	-	102.8844389
14FMB0022L	14FMB0022L	SEJ	CENTRO DE MAESTROS 1421	YAHUALICA DE GONZALEZ GALLO	YAHUALICA DE GONZALEZ GALLO	C	MARIANO JIMENEZ 300	47300	21.1822056	-	102.8909722
DIF_MUN_118	DIF_MUN_118	DIF	N/D	N/D	YAHUALICA DE GONZALEZ GALLO	C	MARIANO JIMENEZ ESQ. VICENTE GUERRERO	N/D	21.1843500	-	102.8902280
JCSSA006902	JCSSA006902	SSJ	MODULO YAHUALICA	YAHUALICA DE GONZALEZ GALLO	YAHUALICA DE GONZALEZ GALLO	C	PEDRO MORENO 75	47300	21.1816667	-	102.8905556
SSJ_579	JCSSA006890	SSJ	HOSPITAL REGIONAL DE YAHUALICA	YAHUALICA DE GONZALEZ GALLO	YAHUALICA DE GONZALEZ GALLO	C	PEDRO MORENO 75	47300	21.1816667	-	102.8905556
SSJ_580	JCSSA006914	SSJ	C.S. YAHUALICA	YAHUALICA DE GONZALEZ GALLO	YAHUALICA DE GONZALEZ GALLO	C	PEDRO MORENO 75	47300	21.1816667	-	102.8905556
UDG_283	UDG_283	UDG	ESC. PREPA. MODULO YAHUALICA	N/D	YAHUALICA DE GONZALEZ GALLO	C	CONDOR #400 FRACC. POTRERO BLANCO	N/D	21.1816670	-	102.8905560
185IJJ	185IJJ	IJJ	ESPACIO PODER JOVEN YAHUALICA DE GONZALEZ GALLO	YAHUALICA DE GONZALEZ GALLO	YAHUALICA DE GONZALEZ GALLO	C	N/D	N/D	N/D	-	N/D
1405064G	14EPR0949I	SEJ	MARIA CARMEN MACIAS	ZACOALCO DE TORRES	ZACOALCO DE TORRES	C	5 DE MAYO 44	45750	20.2289222	-	103.5699528
1405067H	14DPR3724X	SEJ	IGNACIO ZARAGOZA	ZACOALCO DE TORRES	ZACOALCO DE TORRES	C	AVENIDA GUADALUPE 60	45750	20.2180500	-	103.575397

										2
1405068A	14DPR0051G	SEJ	JOSE CLEMENTE OROZCO	ZACOALCO DE TORRES	ZACOALCO DE TORRES	C	DEGOLLADO 138	45750	20.2225000	-103.5686333
1405069E	14DPR2355N	SEJ	LAZARO CARDENAS DEL RIO	ZACOALCO DE TORRES	ZACOALCO DE TORRES	C	BRIZUELA 9	45750	20.2303944	-103.5817250
1405071H	14EPR0843P	SEJ	FRANCISCO I MADERO	ZACOALCO DE TORRES	ZACOALCO DE TORRES	C	FRANCISCO I MADERO 156	45750	20.2315472	-103.5782861
1405073E	14EST0020Y	SEJ	RAMON GARCIA RUIZ	ZACOALCO DE TORRES	ZACOALCO DE TORRES	C	AV MADERO 334	45750	20.2316333	-103.5778361
1405074X	14EPR0245T	SEJ	JOSE MARIA MORELOS Y PAVON	ZACOALCO DE TORRES	ZACOALCO DE TORRES	C	MANUEL LOPEZ COTILLA 159	45750	20.2243278	-103.5727861
1405076F	14DPR1351K	SEJ	RAMON DURAN	ZACOALCO DE TORRES	ZACOALCO DE TORRES	C	MATAMOROS 337	45750	20.2302778	-103.5612833
1405077J	14DST0051S	SEJ	ESC. SEC. TÉC. NO. 152	ZACOALCO DE TORRES	ZACOALCO DE TORRES	C	CALLE OCAMPO S/N	45750	20.2273806	-103.5569528
1405078C	14DPR0138L	SEJ	EPIGMENIO CABRERA	ZACOALCO DE TORRES	ZACOALCO DE TORRES	C	OCAMPO 341	45750	20.2293194	-103.5562111
1405079G	14EPR0100Y	SEJ	VICENTE GUERRERO	ZACOALCO DE TORRES	ZACOALCO DE TORRES	C	PINO SUAREZ 77	45750	20.2284778	-103.5653583
1405083G	14DPR1591J	SEJ	NETZAHUALCOYO TL	BARRANCA DE LOS LAURELES	ZACOALCO DE TORRES	C	JUAREZ SUR 42	45755	20.2494694	-103.6362694
1405089X	14DPR1349W	SEJ	IGNACIO ZARAGOZA	BARRANCA DE SANTA CLARA	ZACOALCO DE TORRES	C	IGNACIO ZARAGOZA 18	45755	20.2566917	-103.6565472
1405090H	14DST0124U	SEJ	ESC. SEC. TÉC. NO. 57	BARRANCA DE SANTA CLARA	ZACOALCO DE TORRES	C	PROL. LAZARO CARDENAS NO.304	45755	20.2672611	-103.6431806
1405092E	14DTV0160M	SEJ	BENITO JUÁREZ	BENITO JUAREZ (CATARINA UNO)	ZACOALCO DE TORRES	C	JAVIER MINA # 69	45767	20.2836333	-103.6012667
1405093X	14DPR1348X	SEJ	FRANCISCO I MADERO	BENITO JUAREZ (CATARINA UNO)	ZACOALCO DE TORRES	C	ZARAGOZA 1	45767	20.2836333	-103.6012667
1405099K	14EES0050Z	SEJ	JOSÉ MA. MORELOS Y PAVÓN	GENERAL ANDRES FIGUEROA (CATARINA DOS)	ZACOALCO DE TORRES	C	NACIONAL N° 118	45765	20.3005778	-103.6073806
1405105K	14DPR1353I	SEJ	MANUEL LOPEZ COTILLA	UREDA	ZACOALCO DE TORRES	C	MANUEL LOPEZ COTILLA 9	45766	20.2880778	-103.6268250

1412324X	14UBH0064 R	SEJ	ESCUELA PREPARATORIA REGIONAL DE ZACOLCO DE TORRES	ZACOALCO DE TORRES	ZACOALCO DE TORRES	C	RUBEN RAMIREZ FLORES 150	45750	20.2310556	- 103.580111 1
186IJJ	186IJJ	IJJ	ESPACIO PODER JOVEN ZACOALCO DE TORRES	N/D	ZACOALCO DE TORRES	C	N/D	N/D	N/D	N/D
JCSSA00694 3	JCSSA00694 3	SSJ	UNIDAD MOVIL DE ZACOALCO	ZACOALCO DE TORRES	ZACOALCO DE TORRES	C	16 DE SEPTIEMBRE # 250	45750	20.2277778	- 103.569444 4
SSJ_583	JCSSA00695 5	SSJ	CENTRO DE SALUD URBANO DE ZACOALCO	ZACOALCO DE TORRES	ZACOALCO DE TORRES	C	16 DE SEPTIEMBRE # 250	45750	20.2277778	- 103.569444 4
SSJ_586	JCSSA00698 4	SSJ	CENTRO DE SALUD RURAL DE GRAL. ANDRÉS	GENERAL ANDRÉS FIGUEROA (CATARINA DOS)	ZACOALCO DE TORRES	C	NACIONAL #35	45765	20.3000000	- 103.606944 4
UDG_372	UDG_372	UDG	ESC. PREPA. REG. DE ZACOALCO DE TORRES	N/D	ZACOALCO DE TORRES	C	AV. DR. RUB+N RAM-REZ FLORES # 150 ZACOALCO JAL.	N/D	20.2310280	- 103.579917 0
1404030A	14DPR0110F	SEJ	JESUS REYES HEROLES	OTATLAN	ZAPOTLAN DEL REY	C	EMILIANO ZAPATA 52	45980	20.4416833	- 102.806247 2
SSJ_647	JCSSA00760 2	SSJ	OTATLAN	OTATLAN	ZAPOTLAN DEL REY	C	EMILIANO ZAPATA 2	45980	20.4411111	- 102.805833 3
1404743K	14EPR0158Y	SEJ	PRIMERO DE MAYO	CIUDAD GUZMAN	ZAPOTLÁN EL GRANDE	C	1 DE MAYO 341	49000	19.6967056	- 103.465950 0
1404749B	14DPR3727 U	SEJ	BASILIO VADILLO	CIUDAD GUZMAN	ZAPOTLÁN EL GRANDE	C	ANTONIO CASO	49000	19.7068944	- 103.474288 9
1404757G	14DPR1487Y	SEJ	FRAY PEDRO DE GANTE	CIUDAD GUZMAN	ZAPOTLÁN EL GRANDE	C	GREGORIA RAMIREZ MORALES 146	49000	19.7088667	- 103.457427 8
1404758K	14DPR1516C	SEJ	FEDERICO DEL TORO	CIUDAD GUZMAN	ZAPOTLÁN EL GRANDE	C	CALDERON	49000	19.7153750	- 103.467544 4
1404760C	14DDI0006H	SEJ	CENDI 3 LUZ MARIA SERRADELL ROMERO	CIUDAD GUZMAN	ZAPOTLÁN EL GRANDE	C	CALZADA MADERO Y CARRANZA 417	49000	19.7026306	- 103.475827 8
1404761G	14DPR0689 N	SEJ	INDEPENDENCIA	CIUDAD GUZMAN	ZAPOTLÁN EL GRANDE	C	CAMICHINES 20	49000	19.6901389	- 103.459372 2
1404770E	14DES0005O	SEJ	BENITO JUAREZ	CIUDAD GUZMAN	ZAPOTLÁN EL GRANDE	C	CONSTITUCION Nº 534 COL. CENTRO	49000	19.6910028	- 103.470255 6
1404777K	14ODI0036H	SEJ	CENTRO ASISTENCIAL DE DESARROLLO ANGEL GUARDIAN	CIUDAD GUZMAN	ZAPOTLÁN EL GRANDE	C	ESPIRIDION MORENO 598	49010	19.6891194	- 103.471658 3

1404779H	14EPR0147S	SEJ	MANUEL CHAVEZ MADRUEÑO	CIUDAD GUZMAN	ZAPOTLÁN EL GRANDE	C	FEDERICO DEL TORO 138	49000	19.7066111	- 103.4636333
1404783H	14EPR0153C	SEJ	JOSE MA PINO SUAREZ	CIUDAD GUZMAN	ZAPOTLÁN EL GRANDE	C	FEDERICO DEL TORO 509	49000	19.7148694	- 103.4626139
1404788F	14DPR3793T	SEJ	ADOLFO LOPEZ MATEOS	CIUDAD GUZMAN	ZAPOTLÁN EL GRANDE	C	GUILLERMO PRIETO 54	49000	19.6968528	- 103.4584889
1404789J	14DPR3794S	SEJ	JESUS REYES HEROLES	CIUDAD GUZMAN	ZAPOTLÁN EL GRANDE	C	HENRY DUNANT	49000	19.6886083	- 103.4663361
1404792F	14DPR0289R	SEJ	RAFAEL RAMIREZ	CIUDAD GUZMAN	ZAPOTLÁN EL GRANDE	C	HIDALGO 825	49000	19.7222972	- 103.4633139
1404796K	14EPR0154B	SEJ	MA MERCEDES MADRIGAL	CIUDAD GUZMAN	ZAPOTLÁN EL GRANDE	C	J CLEMENTE OROZCO 91	49000	19.7048361	- 103.4645250
1404798H	14DPR0094E	SEJ	EMILIANO ZAPATA	CIUDAD GUZMAN	ZAPOTLÁN EL GRANDE	C	JOAQUIN AGUIRRE 124	49000	19.6885861	- 103.4760556
1404801G	14DES0037G	SEJ	JOSE VASCONCELOS CALDERON	CIUDAD GUZMAN	ZAPOTLÁN EL GRANDE	C	JOSE VASCONCELOS Nº 83 COL. REVOLUCION	49050	19.7057194	- 103.4771306
1404808B	14FUA0016K	SEJ	USAER CD GUZMAN	CIUDAD GUZMAN	ZAPOTLÁN EL GRANDE	C	MARIANO TORRES ARANDA 599	49000	19.6889528	- 103.4703611
1404810E	14DPR0290G	SEJ	GORDIANO GUZMAN	CIUDAD GUZMAN	ZAPOTLÁN EL GRANDE	C	MOCTEZUMA 700	49000	19.7196306	- 103.4592056
1404818D	14EPR0148R	SEJ	JOSE CLEMENTE OROZCO	CIUDAD GUZMAN	ZAPOTLÁN EL GRANDE	C	PRESBITERO J MANUEL DE JESUS MUNGUIA VAZQUEZ 40	49000	19.7027389	- 103.4625028
1404819H	14DPR3281T	SEJ	RICARDO FLORES MAGON	CIUDAD GUZMAN	ZAPOTLÁN EL GRANDE	C	PROLONGACION MANUEL M DIEGUEZ	49000	19.7105667	- 103.4777750
1404820G	14EPR0152D	SEJ	RAMON CORONA	CIUDAD GUZMAN	ZAPOTLÁN EL GRANDE	C	RAMON CORONA 23	49000	19.7024222	- 103.4631583
1404827B	14FUA0103F	SEJ	USAER ZAPOTLAN EL GRANDE	CIUDAD GUZMAN	ZAPOTLÁN EL GRANDE	C	SIMON BOLIVAR 172	49000	19.6956694	- 103.4527583
1404829J	14DPR1938K	SEJ	PABLO LUIS JUAN	CIUDAD GUZMAN	ZAPOTLÁN EL GRANDE	C	SURCO 465	49070	19.7009083	- 103.4775361
1404833J	14DTV0455Y	SEJ	JUAN JOSE ARREOLA	CIUDAD GUZMAN	ZAPOTLÁN EL GRANDE	C	MIRLO # 247	49000	19.6812861	- 103.4651111
1404834C	14DPR0077O	SEJ	SOLIDARIDAD	CIUDAD GUZMAN	ZAPOTLÁN EL GRANDE	C	VENUSTIANO CARRANZA 213	49000	19.6849278	- 103.4658000

1404835G	14DPR3543 N	SEJ	IGNACIO M ALTAMIRANO	CIUDAD GUZMAN	ZAPOTLÁN EL GRANDE	C	VICENTE GUERRERO 49	49000	19.7054333	- 103.467966 7
CCR_371	CCR_371	SC	CASA LITERARIA JUAN JOSÉ ARREOLA	CENTRO	ZAPOTLÁN EL GRANDE	C	AV. CIRCUITO CAZADORES NÚM. 26	N/D	19.7460240	- 103.462372 0
DIF_MUN_1 24	DIF_MUN_1 24	DIF	N/D	N/D	ZAPOTLÁN EL GRANDE	C	AQUILES SERDAN # 56	N/D	19.7055290	- 103.457702 0
JCSSA00133 1	JCSSA00133 1	SSJ	UNIDAD MOVIL DENTAL DE CD. GUZMAN	CIUDAD GUZMAN	ZAPOTLÁN EL GRANDE	C	VICTORIA # 61	49000	19.7027778	- 103.462500 0
JCSSA01324 3	JCSSA01324 3	SSJ	UNIDAD MÓVIL DE ATENCIÓN A LA SALUD DE LA MUJER CIUDAD GUZMAN	CIUDAD GUZMAN	ZAPOTLÁN EL GRANDE	C	VICTORIA # 61	49600	19.7035140	- 103.467627 0
JCSSA01336 6	JCSSA01336 6	SSJ	CENTRO DE ATENCION PRIMARIA EN ADICIONES NUEVA VIDA ZAPOTLAN EL GRANDE	CIUDAD GUZMAN	ZAPOTLÁN EL GRANDE	C	CALLE IGNACIO ALDAMA NO. 211, ENTRE CALLE FRAY PEDRO DE GANTE Y DR. IGNACIO ALCARAZ DEL RIO, COLONIA SANTA CECILIA	49000	N/D	N/D
SC_273	SC_273	SC	JUAN JOSÉ ARREOLA	ZAPOTLÁN EL GRANDE	ZAPOTLÁN EL GRANDE	C	COLÓN #. 76	49000	19.7229690	- 103.459682 0
SSJ_110	JCSSA00132 6	SSJ	HOSPITAL REGIONAL DE CIUDAD GUZMAN	CIUDAD GUZMAN	ZAPOTLÁN EL GRANDE	C	LIC. CARLOS PAEZ STILLE Y GREGORIO T.	49070	19.7027778	- 103.462500 0
SSJ_111	JCSSA00138 4	SSJ	CENTRO DE SALUD URBANO DE CD. GUZMAN	CIUDAD GUZMAN	ZAPOTLÁN EL GRANDE	C	AVENIDA CONSTITUYENTE S # 162	49088	19.7027778	- 103.462500 0
SSJ_113	JCSSA01268 4	SSJ	OFICINAS ADMINISTRATIVA S	CIUDAD GUZMAN	ZAPOTLÁN EL GRANDE	C	CALLE VICTORIA # 61 CIUDAD GUZMAN	49000	19.7035090	- 103.467619 0
SSJ_114	JCSSA01283 6	SSJ	ALMACÉN	CIUDAD GUZMAN	ZAPOTLÁN EL GRANDE	C	CALLE VICTORI # 61 COL. CENTRO	49000	19.7035090	- 103.467619 0
SSJ_115	JCSSA01296 4	SSJ	LABORATORIO DE SALUD PUBLICA JUR. 6 CIUDAD GUZMAN	CIUDAD GUZMAN	ZAPOTLÁN EL GRANDE	C	CALLE VICTORIA # 61 CIUDAD GUZMAN	49000	19.7035090	- 103.467619 0
117UDEFT	117UDEFT	IDEFT	ZAPOTLÁN EL GRANDE	CIUDAD GUZMAN	ZAPOTLÁN EL GRANDE	C	VIENTE MENDIOLA # 111 COL. CENTRO C.P. 49090	N/D	19.7235470	- 103.455544 0
1404752X	14DBP0009 Q	SEJ	CENTRO DE ESTUDIOS DE BACHILLERATO	CIUDAD GUZMAN	ZAPOTLÁN EL GRANDE	C	AVENIDA JUAN JOSE ARREOLA ZUÑIGA 770	49000	19.7254611	- 103.456450 0

1404753B	14UBH0020 U	SEJ	PREPARATORIA REGIONAL DE CIUDAD GUZMAN	CIUDAD GUZMAN	ZAPOTLÁN EL GRANDE	C	AVENIDA UNIVERSIDAD DE GUADALAJARA PROLONGACION COLON	49000	19.7293889	- 103.456169 4
1404759D	14DJN0105D	SEJ	ANEXO AL CENTRO NORMAL REGIONAL	CIUDAD GUZMAN	ZAPOTLÁN EL GRANDE	C	CALZADA MADERO Y CARRANZA	49000	19.7027361	- 103.473066 7
1404768B	14DPR1937L	SEJ	FRANCISCO I MADERO	CIUDAD GUZMAN	ZAPOTLÁN EL GRANDE	C	CONSTITUCION	49000	19.6927750	- 103.469897 2
1404802K	14EES0052Y	SEJ	ALFREDO VELAZCO CISNEROS	CIUDAD GUZMAN	ZAPOTLÁN EL GRANDE	C	JUAN DE DIOS ROBLEDO S/N	49000	19.6927361	- 103.476961 1
1404825E	14DPR3943J	SEJ	BENITO JUAREZ	CIUDAD GUZMAN	ZAPOTLÁN EL GRANDE	C	SAN ALEJANDRO 26	49000	19.6849861	- 103.479550 0
1404830X	14DPR0331 Q	SEJ	GABRIELA MISTRAL	CIUDAD GUZMAN	ZAPOTLÁN EL GRANDE	C	GREGORIA RAMIREZ MORALES 25	49000	19.7023778	- 103.455986 1
1404836K	14DCT0004 G	SEJ	CBTIS 226	CIUDAD GUZMAN	ZAPOTLÁN EL GRANDE	C	VICENTE MENDIOLA 26	49000	19.7229306	- 103.456502 8
14FMB0026 H	14FMB0026 H	SEJ	CENTRO DE MAESTROS 1425	CIUDAD GUZMAN	ZAPOTLÁN EL GRANDE	C	PRIMERO DE MAYO 215	49000	19.7033806	- 103.462927 8
154IJJ	154IJJ	IJJ	ESPACIO PODER JOVEN ZAPOTLAN EL GRANDE (IMAJ)	N/D	ZAPOTLÁN EL GRANDE	C	AV. COLON S/N, C.P. 49000, ZAPOTLAN EL GRANDE, JALISCO. ENTRECALLE: ESQ. CALLE VICENTE MENDIOLA	N/D	N/D	N/D
155IJJ	155IJJ	IJJ	ESPACIO PODER JOVEN ZAPOTLAN EL GRANDE (A.C.)	ZAPOTLÁN EL GRANDE	ZAPOTLÁN EL GRANDE	C	MANUEL M. DIEGUES # 77 COL. CENTRO C.P. 49000	49000	19.7052778	-103.495278
230SDH	230SDH	SDH	VOLUNTARIAS VICENTINAS DE CIUDAD GUZMAN A.C.	N/D	ZAPOTLÁN EL GRANDE	C	19 DE SEPTIEMBRE N°20, CD GUZMAN, C.P.	N/D	N/D	N/D
372SDH	372SDH	SDH	N/D	CD GUZMAN	ZAPOTLÁN EL GRANDE	C	19 DE SEPTIEMBRE N°20, LOC: , MUN: CD GUZMAN, C.P.	N/D	19.6875000	- 103.462110 0

ANEXO 3

CARTA DE PROPOSICIÓN C16/2013 “OPERACIÓN DE RED ESTATAL E-JALISCO”

Comisión de Adquisiciones y Enajenaciones
DEL Gobierno del Estado DE JALISCO
P R E S E N T E

En atención al Concurso C16/2013 relativa a la “Operación de Red Estatal E-Jalisco” (en lo subsecuente “proceso de adquisición”), el suscrito nombre del firmante en mi calidad de representante legal de Nombre del Participante, (en mi calidad de propietario) manifiesto bajo protesta de decir verdad que:

Cuento con facultades suficientes para suscribir la propuesta en el presente proceso de adquisición, así como para la firma y presentación de los documentos y el contrato que se deriven de éste, a nombre y representación de Persona Jurídica (a nombre propio). Así mismo, manifiesto que cuento con número de proveedor _____ y con Registro Federal de Causantes _____, y en su caso me comprometo a realizar los trámites de registro y actualización ante el padrón de proveedores en los términos señalados en las presentes bases, para la firma del contrato que llegare a celebrarse en caso de resultar adjudicado.

Mi representada señala (Que señalo) como domicilio para todos los efectos legales a que haya lugar la finca marcada con el número _____ de la calle _____, de la colonia _____, de la ciudad de _____, C.P. _____, teléfono _____, fax _____ y correo electrónico _____@_____, solicitándoles que las notificaciones que se me tengan que practicar, se me hagan por correo electrónico en la cuenta señalada.

He leído, revisado y analizado con detalle las bases del presente proceso de adquisición, las especificaciones correspondientes y el juego de anexos que me fueron proporcionados por la Secretaría de Planeación, Administración y Finanzas del Gobierno de Jalisco, obligándome a cumplir con lo estipulado en cada uno de ellos. Mi representada no se encuentra (Que no me encuentro) en alguno de los supuestos del artículo 18 de la Ley de Adquisiciones y Enajenaciones del Gobierno del Estado de Jalisco, y tampoco en las situaciones previstas para la Descalificación de los Participantes que se indican en las bases del presente proceso de adquisición.

Se han formulado cuidadosamente todos y cada uno de los precios unitarios que se proponen, tomando en consideración las circunstancias previsibles que puedan influir sobre ellos. Dichos precios se presentan en moneda nacional e incluyen todos los cargos directos e indirectos que se originen en la elaboración de los bienes y servicios hasta su recepción total por parte de la Secretaría de Movilidad, por lo que aceptamos todas y cada una de las condiciones ahí establecidas.

1. En caso de resultar favorecidos, nos comprometemos a firmar el contrato en los términos señalados en las bases del presente proceso de adquisición.
2. Mi representada entregará (Que entregaré) los bienes y servicios a que se refiere el presente proceso de adquisición de acuerdo con las especificaciones y condiciones requeridas en las bases de este proceso de adquisición, con los precios unitarios señalados en mi/su propuesta económica.

Atentamente,

Nombre y firma del Participante
o Representante Legal del mismo

ANEXO 4

ACREDITACIÓN C16/2013 “OPERACIÓN DE RED ESTATAL E-JALISCO”

Yo, (nombre)___, manifiesto **bajo protesta de decir verdad**, que los datos aquí asentados son ciertos y que cuento con facultades suficientes para suscribir la propuesta en el presente proceso de adquisición, así como con los documentos que se deriven de éste, a nombre y representación de (*Persona Jurídica*) (a nombre propio).

Nombre del Participante:	
No. de Registro del Padrón de Proveedores de Bienes y Servicios del Gobierno de Jalisco: <i>(en caso de contar con él)</i>	
No. de Registro en el Sistema de Información Empresarial Mexicano (SIEM):	
No. del Registro Federal de Contribuyentes:	
Domicilio: <i>(Calle, Número exterior-interior, Colonia, Código Postal)</i>	
Municipio o delegación:	Entidad Federativa:
Teléfono (s):	Fax:
Correo Electrónico:	
<i>Para Personas Jurídicas:</i>	
Número de Escritura Pública: <i>(en la que consta su Acta Constitutiva y sus modificaciones* si las hubiera)</i>	
Fecha y lugar de expedición:	
Nombre del Fedatario Público, mencionando si es Titular o Suplente:	
Fecha de inscripción en el Registro Público de la Propiedad y de Comercio:	
Tomo:	
Libro:	
Agregado con número al Apéndice:	
*NOTA: En caso de que hubiere modificaciones relevantes al Acta Constitutiva (cambio de razón social, de domicilio fiscal, de giro o actividad, etc.), deberá mencionar los datos anteriores que correspondan a dicha modificación y la referencia de la causa de la misma.	
<i>Para Personas Físicas:</i>	
Número de folio de la Credencial de Elector:	
P O D E R	<i>Para Personas Jurídicas o Físicas que comparezcan a través de Apoderado, mediante Poder General o Especial para Actos de Administración o de Dominio, que les faculte para comparecer al concurso y a la firma del contrato que resulte del mismo):</i>
	Número de Escritura Pública:
	Tipo de poder:
	Nombre del Fedatario Público, mencionando si es Titular o Suplente:
	Fecha de inscripción en el Registro Público de la Propiedad y de Comercio:
	Tomo:
	Libro:
Agregado con número al Apéndice:	
Lugar y fecha de expedición:	

Nombre y firma del Participante
o Representante Legal

ANEXO 5
C16/2013
“OPERACIÓN DE RED ESTATAL E-JALISCO”

PROPUESTA

ECONÓMICA:

Partida	Cantidad (hasta por)	Artículo	Procedencia del producto (Nacional o importado)	Precio Unitario	I.V.A.	Total
1	1	MESA DE AYUDA				
2	1	ENLACE DE INTERNET 400 MB				
3	1	ENLACES PUNTO A PUNTO 50 MB				
4	1	MANTENIMIENTO E INFRAESTRUCTURA INALAMBRICA.				
5	2550	INTERNET CON OPERADORES.				
TOTAL =						

CANTIDAD CON LETRAS

Partida 1

CANTIDAD CON LETRAS

Partida 2

CANTIDAD CON LETRAS

Partida 3

CANTIDAD CON LETRAS

Partida 4

CANTIDAD CON LETRAS

Partida 5

EL PARTICIPANTE DEBERA DE ESPECIFICAR TIEMPO DE ENTREGA, TIEMPO Y CONDICIONES DE PAGO.

Declaro bajo protesta de decir verdad que los precios cotizados tienen una vigencia de 30 **treinta días naturales** contados a partir de la resolución de adjudicación y que los precios incluyen todos los costos involucrados y se presentan en moneda nacional con los impuestos desglosados.

TÉCNICA:

ESPECIFICACIONES Y CARACTERÍSTICAS

PARTIDA	CONCEPTO	
1		
ESPECIFICACIONES DETALLADA		

PARTIDA	CONCEPTO	
A		
2		
ESPECIFICACIONES DETALLADA		

PARTIDA	CONCEPTO	
A		
3		
ESPECIFICACIONES DETALLADA		

PARTIDA	CONCEPTO	
A		
4		
ESPECIFICACIONES DETALLADA		

PARTIDA	CONCEPTO	
A		
5		
ESPECIFICACIONES DETALLADA		

En caso de ser adjudicado proporcionaré el (los) bien(es) en los términos y condiciones del presente anexo, el contrato, las bases y los acuerdos de la junta aclaratoria del presente proceso.

Asimismo seré responsable por los defectos, vicios ocultos o falta de calidad en general del(los) bien(es) por cualquier otro incumplimiento en que puedan incurrir en los términos del contrato de conformidad con lo dispuesto en el artículo 22 de la Ley de Adquisiciones y Enajenaciones del Gobierno del Estado

El presente Anexo 5 conforma la propuesta que como Participante me comprometo a cumplir y consta de xx hojas por uno solo de sus lados.

Nombre y firma del Licitante
o Representante Legal del mismo

ANEXO 6
C16/2013
“OPERACIÓN DE RED ESTATAL E-JALISCO”

TEXTO DE LA FIANZA DEL 10% DE GARANTÍA DE CUMPLIMIENTO DEL CONTRATO

Los Participantes que opten por garantizar el cumplimiento del contrato a través de fianza, deberán presentarla con el siguiente texto:

(NOMBRE DE LA AFIANZADORA), EN EL EJERCICIO DE LA AUTORIZACIÓN QUE ME OTORGA EL GOBIERNO FEDERAL A TRAVÉS DE LA SECRETARÍA DE HACIENDA Y CRÉDITO PÚBLICO EN LOS TÉRMINOS DE LOS ARTÍCULOS 5º Y 6º DE LA LEY FEDERAL DE INSTITUCIONES DE FIANZAS, ME CONSTITUYO FIADORA POR LA SUMA DE \$____ (CANTIDAD CON LETRA) A FAVOR DE LA **SECRETARÍA DE PLANEACION, ADMINISTRACION Y FINANZAS DEL GOBIERNO DE JALISCO** A EFECTO DE:

GARANTIZAR POR (NOMBRE DEL PROVEEDOR) CON DOMICILIO EN ____ COLONIA ____ CIUDAD ____ EL FIEL Y EXACTO CUMPLIMIENTO DE TODAS Y CADA UNA DE LAS OBLIGACIONES PACTADAS EN EL CONTRATO NÚMERO ____, DE FECHA ____, CELEBRADO ENTRE NUESTRO FIADO Y LA SECRETARÍA DE PLANEACION, ADMINISTRACIÓN Y FINANZAS DEL PODER EJECUTIVO DEL ESTADO DE JALISCO, CON UN IMPORTE TOTAL DE \$____, DERIVADO DEL PROCESO DE ADQUISICIÓN **XX**. ESTA FIANZA ESTARÁ EN VIGOR POR 12 MESES CONTADOS A PARTIR DE LA FECHA DEL CONTRATO.

ADICIONALMENTE ESTA FIANZA PODRÁ SER EXIGIBLE EN CUALQUIER TIEMPO PARA GARANTIZAR LAS OBLIGACIONES DEL CONTRATO Y BASES DEL PROCESO QUE LE DIERON ORIGEN, LA BUENA CALIDAD EN GENERAL DE LOS BIENES Y SERVICIOS, CUANDO SEAN DE CARACTERÍSTICAS INFERIORES A LAS SOLICITADAS EN LAS BASES DEL PROCESO DE ADQUISICIÓN ANTERIORMENTE SEÑALADO Y/O CUANDO DIFIERAN EN PERJUICIO DE LA SECRETARÍA Y/O LA DEPENDENCIA, ASÍ COMO LA REPARACIÓN DE LOS DEFECTOS Y VICIOS OCULTOS, DAÑOS Y PERJUICIOS QUE PUDIEREN APARECER Y QUE SEAN IMPUTABLES A NUESTRO FIADO CON MOTIVO DE LA CONTRATACIÓN QUE SE MENCIONA Y SOLO PODRÁ SER CANCELADA CON LA PRESENTACIÓN DE SU ORIGINAL POR PARTE DE NUESTRO FIADO.

IGUALMENTE, EN EL CASO QUE SE OTORQUE PRORROGA AL CUMPLIMIENTO DEL CONTRATO ASÍ COMO DURANTE LA SUBSTANCIACIÓN DE JUICIOS, RECURSOS O INCONFORMIDADES DE LOS BIENES Y SERVICIOS CONTRATADOS ESTA FIANZA CONTINUARÁ VIGENTE HASTA SU TOTAL RESOLUCIÓN.

EN CASO DE QUE LA PRESENTE FIANZA SE HAGA EXIGIBLE, LA AFIANZADORA Y EL FIADO ACEPTAN EXPRESAMENTE SOMETERSE AL PROCEDIMIENTO DE EJECUCIÓN ESTABLECIDO EN LOS ARTÍCULOS 93 AL 95 BIS, 118 Y DEMÁS RELATIVOS DE LA LEY FEDERAL DE INSTITUCIONES DE FIANZAS EN VIGOR, PARA LA EFECTIVIDAD DE LAS FIANZAS, AÚN PARA EL CASO DE QUE PROCEDA EL COBRO DE INTERESES, CON MOTIVO DEL PAGO EXTEMPORÁNEO DEL IMPORTE DE LA PÓLIZA DE FIANZA REQUERIDA ACEPTANDO SOMETERSE A LA COMPETENCIA DE LOS TRIBUNALES DEL PRIMER PARTIDO JUDICIAL DEL ESTADO DE JALISCO, RENUNCIANDO A LOS TRIBUNALES QUE POR RAZÓN DE SU DOMICILIO PRESENTE O FUTURO, LES PUDIERA CORRESPONDER.