

Dimensión **Instituciones confiables y efectivas**




Temática Sectorial **Administración pública**

Unidad Responsable **Instituto de Información, Estadística y Geográfica del Estado de Jalisco**




Nombre del Programa Presupuestario: **Información Estratégica para la Toma de Decisiones**

Avance Financiero Ejercido \$47,430,551.14

Nivel **Fin** Resumen Narrativo Contribuir a unificar y mejorar los sistemas de información, seguimiento y evaluación disponibles; mediante la participación activa y coordinada de la sociedad civil, los grupos políticos, económicos, académicos y sociales, y los poderes del estado.

Denominación del Indicador	Método de cálculo	Definición del Indicador	Tipo/Dimensión/Frecuencia /Cobertura/Sentido	Valor Programado	Avance de la Meta
Sistema de Información Estratégica del estado de Jalisco y sus Municipios	sumatoria de Proyectos que contribuyan a unificar los sistemas de información	Este indicador muestra el sistema de Información Estratégica del estado de Jalisco y sus Municipios	Estratégico /	1.00	1.00
			Eficacia /	% Avance de la Meta	Semáforo
			Anual /	100.00	ÓPTIMO
			Estatad /	Unidad de medida	Sistema
			Ascendente /		
				 59.99	 79.99  130




Nivel **Propósito** Resumen Narrativo Los ciudadanos e instituciones públicas y privadas cuentan con información de calidad sobre las condiciones sociales, económicas y ambientales de Jalisco para sustentar las tareas de planificación de gobierno y sociedad.

Denominación del Indicador	Método de cálculo	Definición del Indicador	Tipo/Dimensión/Frecuencia /Cobertura/Sentido	Valor Programado	Avance de la Meta
Proyectos realizados para brindar información estadística y geográfica de calidad	Número de proyectos de información realizados respecto a la línea base	Este indicador muestra los proyectos realizados para brindar información estadística y geográfica de calidad	Estratégico /	36.00	42.00
			Eficacia /	% Avance de la Meta	Semáforo
			Anual /	116.67	ÓPTIMO
			Estatad /	Unidad de medida	Proyecto
			Ascendente /		
				 59.99	 79.99  130

Nivel **Componente** Resumen Narrativo Metodologías, análisis y estudios desarrollados y/o coordinados por el IIEG.

Denominación del Indicador	Método de cálculo	Definición del Indicador	Tipo/Dimensión/Frecuencia /Cobertura/Sentido	Valor Programado	Avance de la Meta
Metodologías, análisis y estudios realizados	Metodologías+Análisis estadísticos y geográficos+Estudios estadísticos y geográficos+Indicadores (MIDE Jalisco)	Este indicador muestra las metodologías, análisis y estudios realizados	Gestión /	1,106.00	1,184.00
			Eficacia /	% Avance de la Meta	Semáforo
			Trimestral /	107.05	ÓPTIMO
			Estatad /	Unidad de medida	Estudios
			Ascendente /		

Nivel	Componente	Resumen Narrativo	Sistemas y Plataformas Informáticas de acceso a servicios de información estadística y geográfica desarrolladas, administradas y operadas.
-------	------------	-------------------	--

Denominación del Indicador	Método de cálculo	Definición del Indicador	Tipo/Dimensión/Frecuencia /Cobertura/Sentido	Valor Programado	Avance de la Meta	
Aplicaciones, sistemas y plataformas desarrolladas o actualizadas	(Aplicaciones+Sistemas informáticos+Plataformas tecnológicas realizados / Aplicaciones+Sistemas informáticos+Plataformas tecnológicas programados) x100	Este indicador muestra las aplicaciones, sistemas y plataformas desarrolladas o actualizadas	Gestión /	100.00	86.00	
			Eficacia /	% Avance de la Meta	Semáforo	
			Trimestral /	86.00	ÓPTIMO	
			Estatad /	Unidad de medida	Porcentaje	
			Ascendente /			
				Parámetros		
				 59.99	 79.99	 130

Nivel	Componente	Resumen Narrativo	Instituciones vinculadas para investigación, divulgación y publicación de estudios y resultados.
-------	------------	-------------------	--

Denominación del Indicador	Método de cálculo	Definición del Indicador	Tipo/Dimensión/Frecuencia /Cobertura/Sentido	Valor Programado	Avance de la Meta			
Servicios de vinculación y divulgación realizados	Servicios de vinculación+Servicios de divulgación	Este indicador muestra los servicios de vinculación y divulgación realizados	Gestión /	2,850.00	3,619.00			
			Eficacia /	% Avance de la Meta	Semáforo			
			Trimestral /	126.98	ÓPTIMO			
			Estatad /	Unidad de medida	Servicio			
			Ascendente /					
							Parámetros	
							<div><div></div>59.99</div>	<div><div></div>79.99</div>

Nivel	Componente	Resumen Narrativo	Información estadística y geográfica generada, integrada y actualizada.
-------	------------	-------------------	---

Denominación del Indicador	Método de cálculo	Definición del Indicador	Tipo/Dimensión/Frecuencia /Cobertura/Sentido	Valor Programado	Avance de la Meta			
Capas de información estadística y geográfica generadas, integradas o actualizadas	Capas de información generadas+Capas de información integradas+Capas de información actualizadas	Este indicador muestra las capas de información estadística y geográfica generadas, integradas o actualizadas	Gestión /	116.00	136.00			
			Eficacia /	% Avance de la Meta	Semáforo			
			Trimestral /	117.24	OPTIMO			
			Estatad /	Unidad de medida	Capas de Información			
			Ascendente /					
							Parámetros	
							<div><div></div> 59.99</div>	<div><div></div> 79.99</div>

Nivel	Componente	Resumen Narrativo	Necesidades jurídicas, administrativas y rendición de cuentas del IIEG atendidas.
-------	------------	-------------------	---

Denominación del Indicador	Método de cálculo	Definición del Indicador	Tipo/Dimensión/Frecuencia /Cobertura/Sentido	Valor Programado	Avance de la Meta	
Grado de cobertura de la demanda	(Necesidades jurídicas+Necesidades administrativas+Necesidades de rendición de cuentas/Solicitudes recibidas)*100	Este indicador muestra el grado de cobertura de la demanda	Gestión /	100.00	97.10	
			Eficacia /	% Avance de la Meta	Semáforo	
			Trimestral /	97.10	ÓPTIMO	
			Estatad /	Unidad de medida	Porcentaje	
			Ascendente /			
				Parámetros		
				<div><div></div> 59.99</div>	<div><div></div> 79.99</div>	<div><div></div> 130</div>